

OBJAŚNIENIA ZNAKÓW I SYMBOLI


Zał.4


Grundy rodzime (mineralne)	
Z	żwir
Zg	żwir gliniasty
Po	pospółka
Pog	pospółka gliniasta
Pr	piasek gruby
Ps	piasek średni
Pd	piasek drobny
Pπ	piasek pylisty
Pg	piasek gliniasty
Πp	pył piaszczysty
Π	pył
Gp	glina piaszczysta
G	glina
Gπ	glina pylasta
Gpz	glina piaszczysta zwięzła
Gz	glina zwięzła
Gπz	glina pylasta zwięzła
Ip	ił piaszczysty
I	ił
Iπ	ił pylasty
Grundy rodzime (organiczne)	
H	grunt próchniczny
Nm	namut
Nmp	namut piaszczysty
Nmg	namut gliniasty
T	torf
Grundy antropogeniczne	
NB	nasyp budowlany
NN	nasyp niekontrolowany


Stan gruntów sypkich	
ln	luźny (ID<0,33)
szg	średniozagęszczony (0,33<ID≤0,67)
zg	zagęszczony (ID≥0,67)


Stan gruntów spoistych	
pł	pylny (IL>1,00)
mpl	miękkoplastyczny (0,50<IL≤1,00)
pl	plastyczny (0,25<IL≤0,50)
tpl	twardoplastyczny (0,00<IL≤0,25)
pzw	półzwały (IL≤0,00)
zw	zwały (IL<0,00)

Oznaczenie wody

 2,3 zwierciadło swobodne wody gruntowej

 3,0 ustalony poziom wody gruntowej

 6,5 nawiercony poziom wody

 1,3 **sączenie wody gruntowej**

STAROSTWO
POWIATOWE W WODOMINIE
Wydział Budowlany
sączenie wody gruntowej Prądzynskiego 3
tel. 78 743-01 w 106 107 110 117

Inne oznaczenia

+	domieszki
/	pograniczne innego gruntu
//	przewarstwienia
()	dotatkowe informacje odnośnie składu gruntu

OB 1	numer otworu
27.0	rzędna otworu

IA	numer warstwy geotechnicznej
-----------	------------------------------