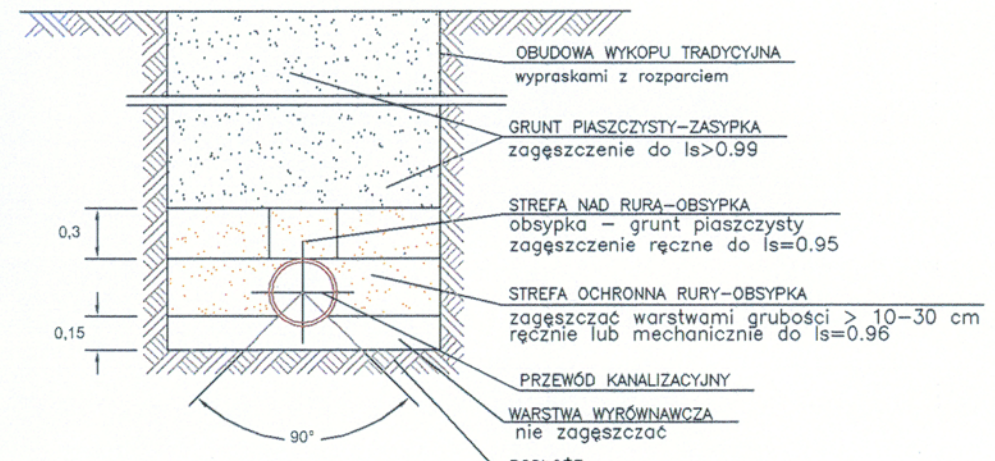

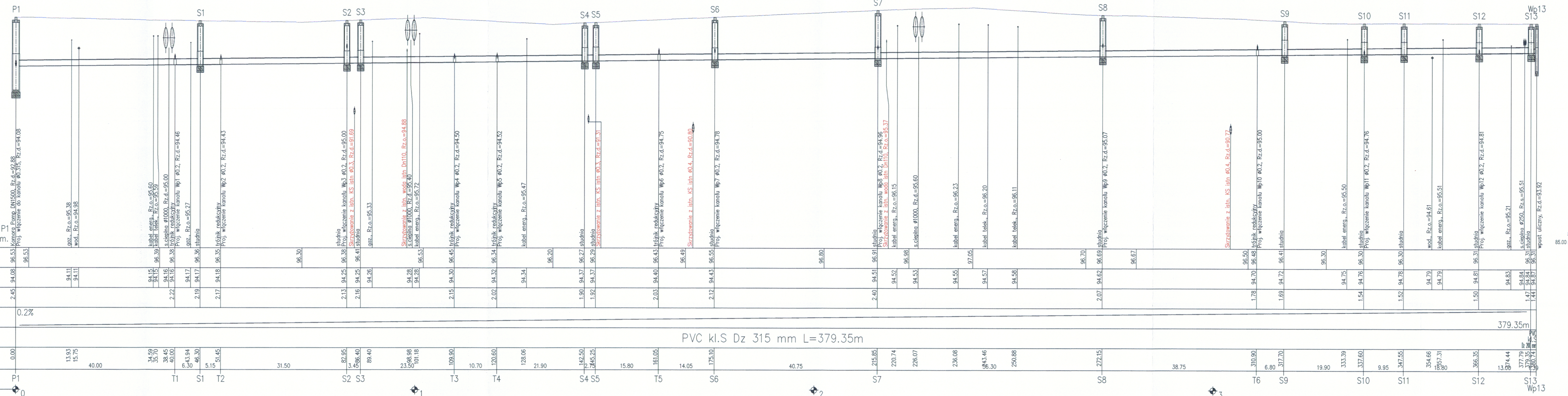


1:100
1:500

OZNACZENIE PROFILU: POZIOM PORÓWNAWCZY	85.00 m n.p.m.
RZĘDNA TERENU ISTN.	
RZĘDNA DNA KANAŁU	
ZAGŁĘBIENIE DNA KANAŁU	
SPADKI, DŁUGOŚCI	0.2%
ŚREDNICA, MATERIAŁ	PVC kl.S Dz 315 mm L=379.35m
ODLEGŁOŚCI	
HEKTOMETRY	



STARIOSIŁWO
POWIATOWE WÓŁOMINIE
Wydział Budownictwa
05-200 Wołomin, ul. Prądzińskiego 3
tel. 787-43-01 w 106 107 110, 114

AQUA Tomasz Grot
Stanisławów Pierwszy
ul. Wojskiego 11
05-126 Nieporęt
grottomasz@o2.pl

PRZEDSIĘBIORSTWO
Wodociągów i Kanalizacji Sp. z o.o.
05-200 Wołomin, ul. Graniczna 1
tel. fax 22 775-21-21
NIP 125-00-05-80, REGON 141728233

ZAMAWIAJĄCY	Przedsiębiorstwo Wodociągów i Kanalizacji sp. z o.o. ul. Graniczna 1 05 – 200 Wołomin	Umowa NR : 161/1/2012
OBIEKT:	Projekt budowlany budowy sieci kanalizacji deszczowej wraz z wpustami deszczowymi i budową pompowni na terenie osiedla Kobyłkowska i ul. Kobyłkowskiej od PS Kobyłkowska do ul. Sasina w Wołominie	Stadium : Projekt Budowlany
NAZWA RYSUNKU	Profile kanalizacji deszczowej	
PROJEKTANT	mgr inż. Maciej Taff upr. nr. WA-401/01	podpis: [Signature]
SPRAWDZAJĄCY	inż. Tomasz Grot Wa - 243/01	podpis: [Signature]
MIEJSCOWOŚĆ DATA	Stanisławów Pierwszy Marzec 2013 r.	Technologia
SKALA	1:100 1:500	NR. RYS. 3.0