

1:100

1:100

P.P. = +88.00 m n.p.m.

ODLEGŁOŚĆ	DLUGOŚĆ	MATERIAŁ	SPADEK	ZAGŁĘBIENIE	RZĘDNA TERENU	RZĘDNA DNA KANAŁU
0,00	1,00	PVC KL. "S"	0,5%	2,40	96,42	96,42
1,00	1,00			2,20	94,22	96,42
2,00	1,00			2,20	94,23	96,42
12,50	2,50			2,14	94,28	96,42
15,00	1,50			2,15	94,30	96,44
16,50	1,50			2,15	94,30	96,45

nr ZUDP 2 T-1

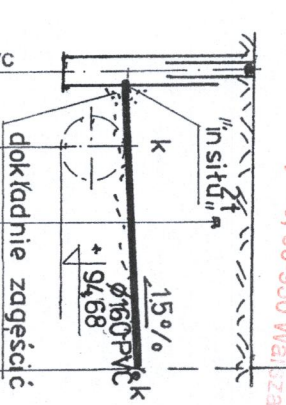
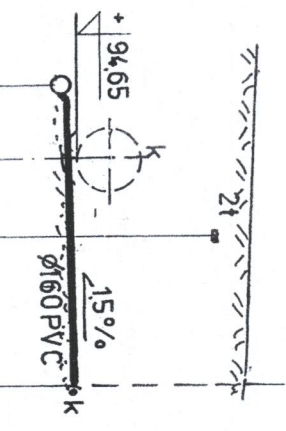
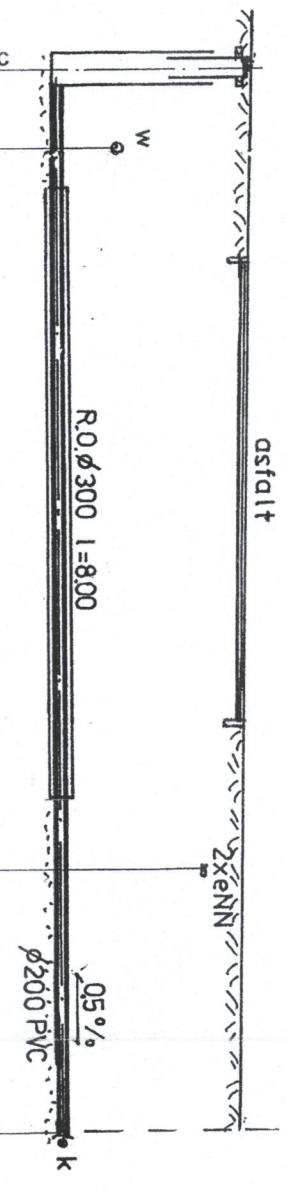
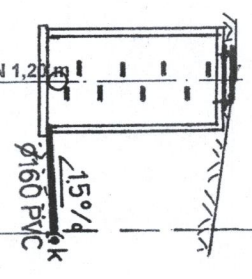
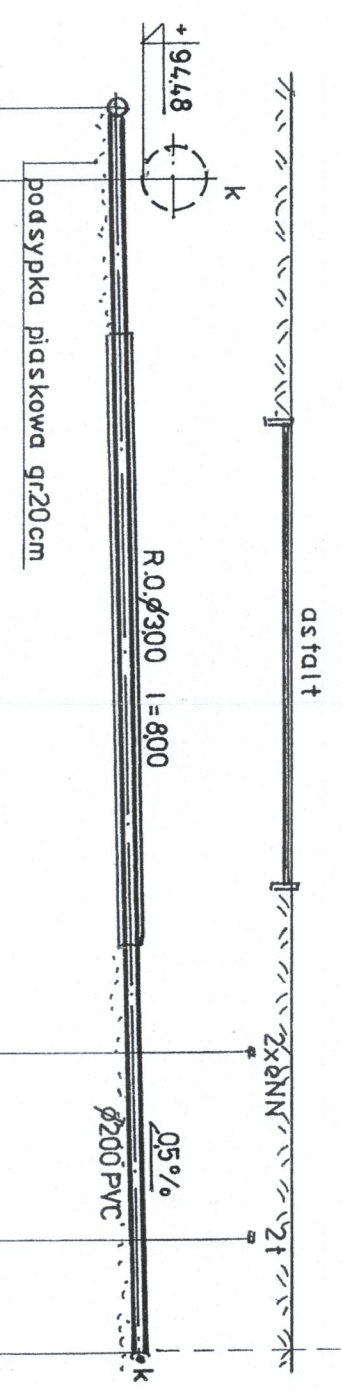
nr ZUDP 7 S-4

nr ZUDP 9 S-5

nr ZUDP 11 T-2

nr ZUDP 13 S-6

nr ZUDP 14



MAZOWIECKI URZĄD WOJEWÓDZKI  
w Warszawie  
Wydział Infrastruktury i Street  
ul. Bankowy 3/5, 00-950 Warszawa

**PRZEDSIĘBIORSTWO**  
Wodociągów i Kanalizacji Sp. z o.o.  
05-200 W otomina, ul. Graniczna 1  
tel./fax 22 776-21-21  
NIP 125-00-95-499 REGON 017282330

OBIEKT	ADRES	PROFIL ODGAŁ. KANAŁ.
KANAŁ SANITARNA GRAWIACYJNA	WOŁOMIN, UL. GEODETÓW	
P.B. W. KANALIZACJI SANIT. DN 200 PVC WRAZ Z ODGAŁ. DN 160, 200 PVC		

IMIE I NAZWISKO	NR UPRAWN.	PODPIŚCIE	SKALA
mgr inż. A. Kaczorowski	SI-277179	<i>[Signature]</i>	1/100
mgr inż. A. Sowińska	MAZ/0221/PWOS/08	<i>[Signature]</i>	06.2013
inż. J. Dybcio	5/69	<i>[Signature]</i>	4/4