



Zgodnie z art. 18 ustawy z dnia 17.05.1989 r. - Prawo geodezyjne i kartograficzne (Dz. Urz. 2000 r. Nr 100, poz. 1076, ze zm.) oraz rozporządzenia i prowadzenia niniejszej mapy wymaga zezwolenia Starosty Powiatu Wołomińskiego

**STAROSTWO POWIATOWE W WOŁOMINIE**  
Wydział Ewidencji i Gospodarki  
05-200 Wołomin, ul. Praczyńskiego 3  
tel. 787-43-11 w 106 117 110, 114

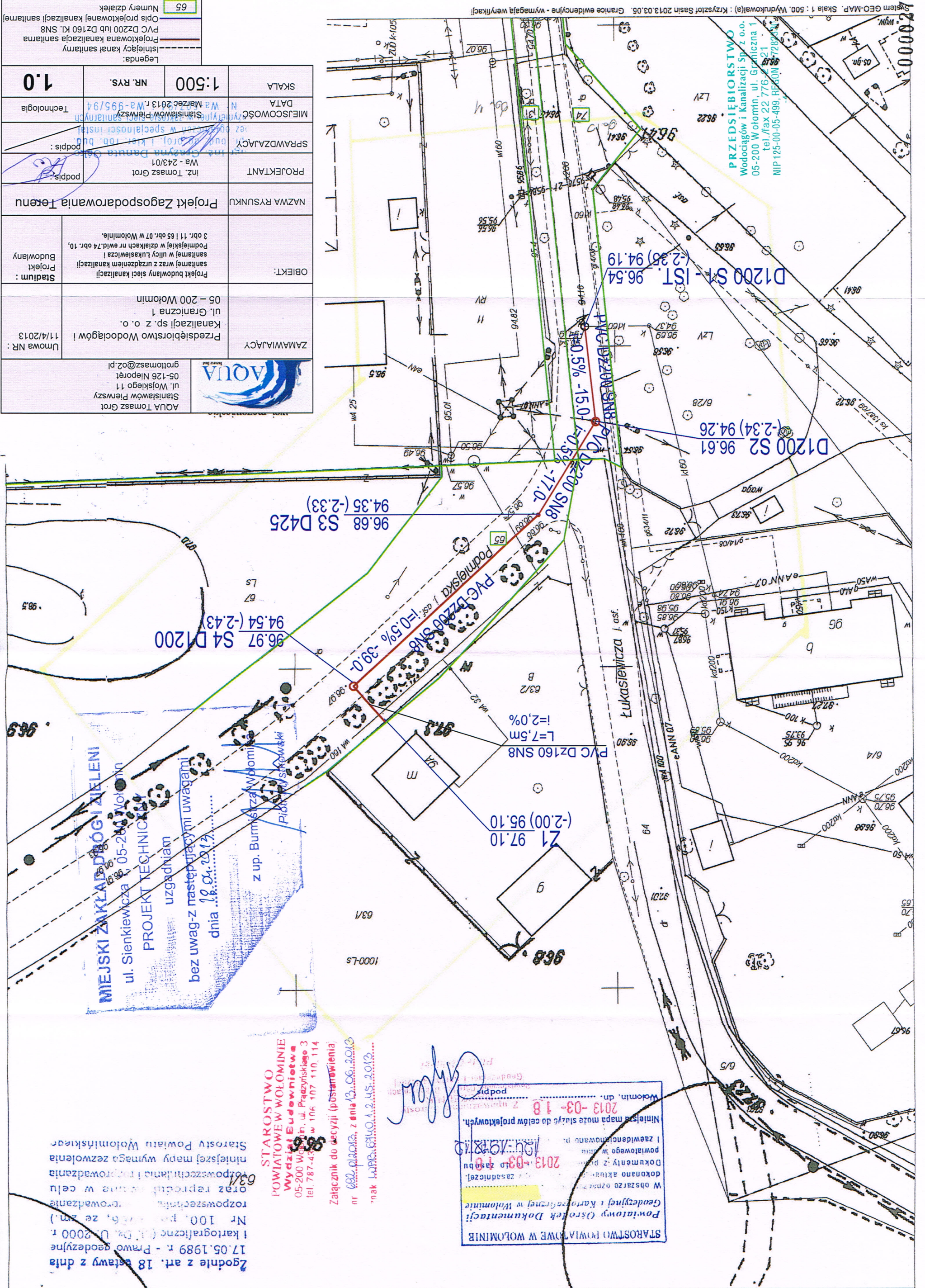
Załącznik do decyzji (postanowienia)  
nr 692/placizb, z dnia 13.06.2013  
mak Łabęda, 6140.1.2.45-2013

**STAROSTWO POWIATOWE W WOŁOMINIE**  
Geodezyjny i Kartograficzny w Wołominie  
W obszarze oznaczonym na mapie dokonano aktywnego nadzoru i zasądziła Dokumenty z planu i zasobu 2013-03-18  
Niniejsza mapa może służyć do celów projektowych.  
Wołomin, dn. 2013-03-18  
podpis: [Signature]

**MIEJSKI ZAKŁAD DROGI ZIELENI**  
ul. Sienkiewicza 05-200 Wołomin  
**PROJEKT TECHNICZNY**  
uzgodniam  
bez uwag z następującymi uwagami  
dnia 10.04.2013


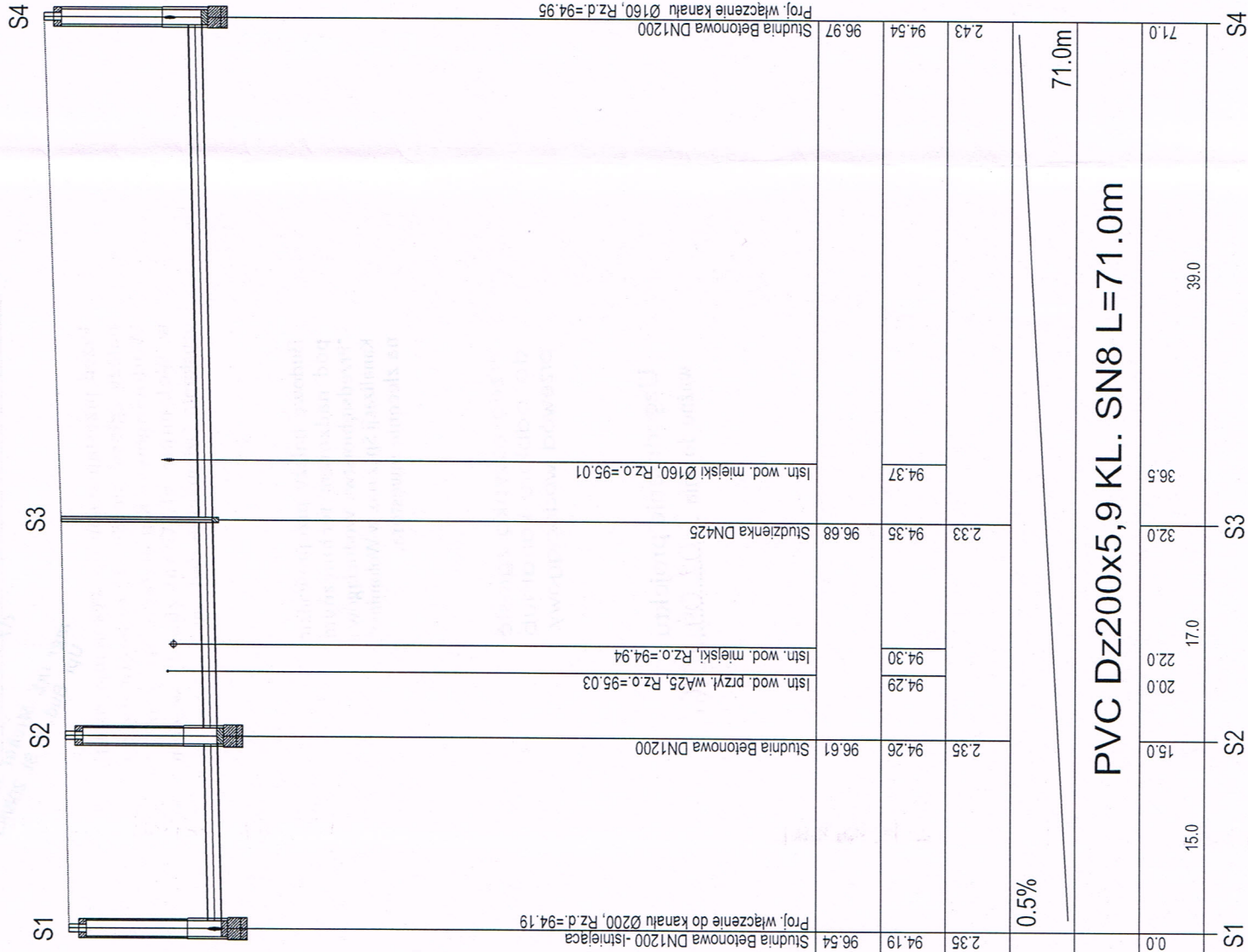

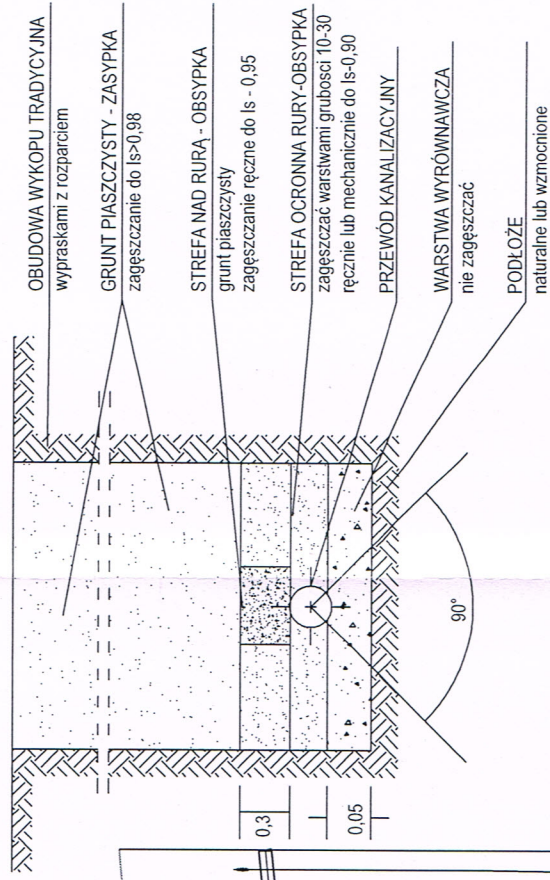
z up. Burmistrza Wołomin  
Piotr Myszkowski

AQUA Tomasz Grot Stanisław Pierwszy ul. Wojskiego 11 05-126 Nieporęt grotomasz@o2.pl		ZAMAWIAJĄCY Przedsiębiorstwo Wodociągów i Kanalizacji sp. z o.o. ul. Graniczna 1 05-200 Wołomin	
Stadium : Projekt Budowlany		OBIEKT: Projekt budowlany sieci kanalizacji sanitarnej wraz z urządzeniem kanalizacji sanitarnej w ulicy Łukasiewiczza I Podmiejskiej w działkach nr ewid. 74 obr. 10, 3 obr. 11 i 65 obr. 07 w Wołominie.	
NAZWA RYSUNKU Projekt Zagospodarowania Terenu		PROJEKTANT Inż. Tomasz Grot Wa - 243/01	
SPRAWDZAJĄCY [Signature]		MIEJSCOWOŚĆ Wołomin	
DATA 11.04.2013		NR. RYS. 1:500	
SKALA 1:500		Legend: - istniejący kanał sanitarny - projektowana kanalizacja sanitarne - PVC D2200 lub D2160 KI, SN8 - Opis projektowanej kanalizacji sanitarnej - Numery działek	



**PRZEDSIĘBIORSTWO**  
Wodociągów i Kanalizacji Sp. z o.o.  
05-200 Wołomin, ul. Graniczna 1  
tel./fax 22 776 22 21  
NIP 125-00-05-499, REGON 14729241

j. asfaltowa



POZIOM PORÓWNAWCZY  
85.00 m n.p.m.

RZĘDNA TERENU ISTN.	96.54	94.19	2.35	0.5%	71.0m	0.0
RZĘDNA DŃA KANAŁU	96.61	94.26	2.35			15.0
ZAGŁĘBIENIE DŃA KANAŁU	96.68	94.35	2.33			17.0
SPADKI, DŁUGOŚCI						39.0
ŚREDNICA, MATERIAŁ						
ODLEGŁOŚCI						
HEKTOMETRY						

	AQUA Tomasz Grot Stanisławów Pierwszy ul. Wojskiego 11 05-126 Nieporęt grottomasz@o2.pl	Umowa NR : 11/4/2013
	Zamawiający Przedsiębiorstwo Wodociągów i Kanalizacji sp. z o. o. ul. Graniczna 1 05 – 200 Wołomin	Stadium : Projekt Budowlany
Obiekt: Projekt budowlany sieci kanalizacji sanitarnej wraz z urządzeniem kanalizacji sanitarnej w ulicy Łukasiewicza i Podmiejskiej w działkach nr ewid.74 obr. 10, 3 obr. 11 i 65 obr. 07 w Wołominie.	Nazwa rysunku <b>Profil podłużny kanalizacji                  sanitarnej</b>	
Projektant inż. Tomasz Grot mgr Wioletta Danuta Osk Upr. bud. i projekt. i kier. rob. bud.	Podpis	
Sprawdzający bez ograniczeń w specjalności inżynierskiej w zakresie sieci sanitarnej	Podpis	
Miejsowość Stanisławów Pierwszy Marzec 2013 r.	Nr. rys. <b>000028</b>	
Skala <b>1:100</b> <b>1:500</b>	Nr. rys. <b>2.0</b>	Technologia

**PRZEDSIĘBIORSTWO**  
 Wodociągów i Kanalizacji Sp. z o.o.  
 05-200 Wołomin, ul. Graniczna 1  
 ST.A.R. (tel./fax 22 776-21-21)  
 POWIAT WOŁOMIŃSKI  
**Wydział Budownictwa**  
 05-200 Wołomin, ul. Prądzynskiego 3  
 tel. 787-43-01 w 106 107 110  
 Przed zasypką i przed odbioru kanał lub przewód wodociągowy