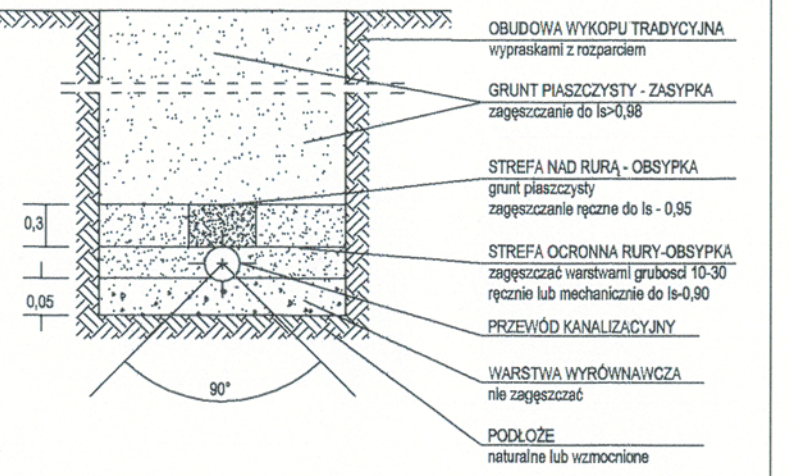

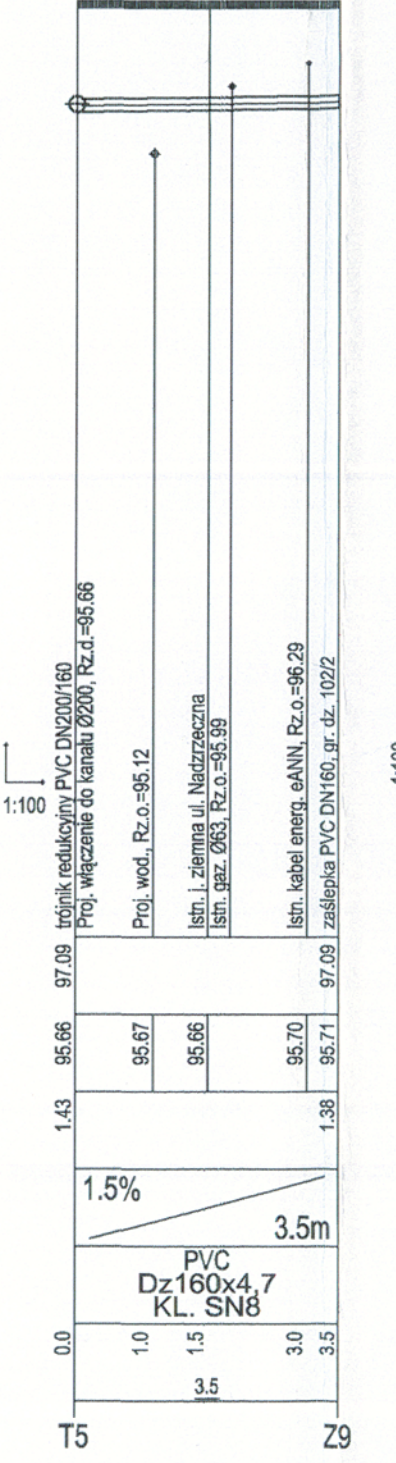

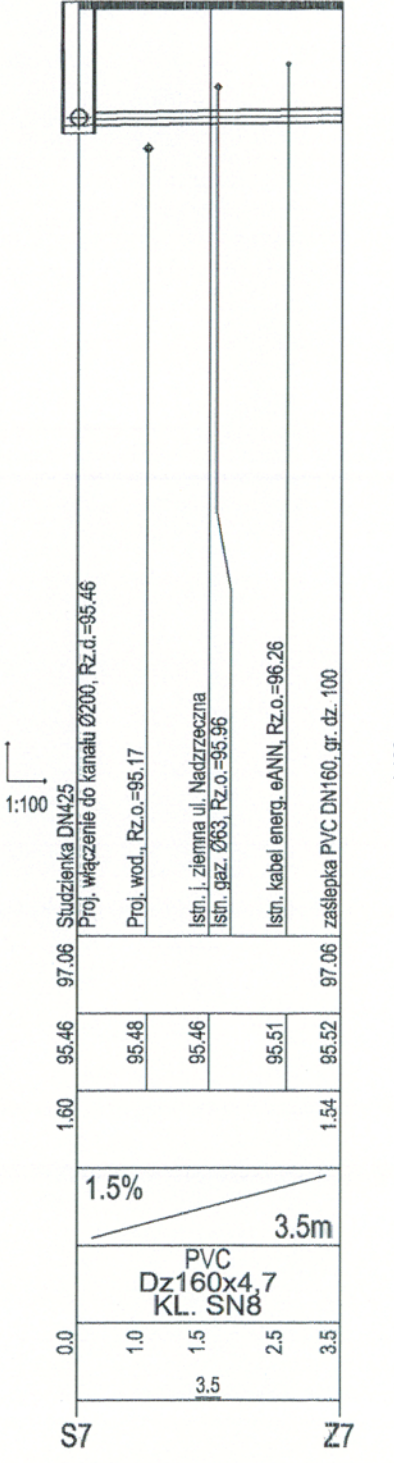

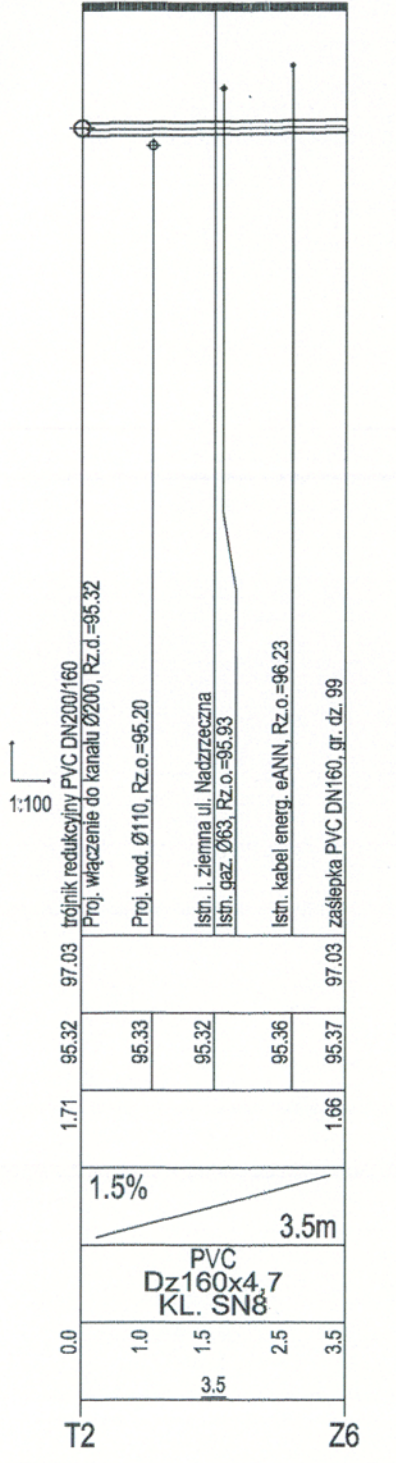

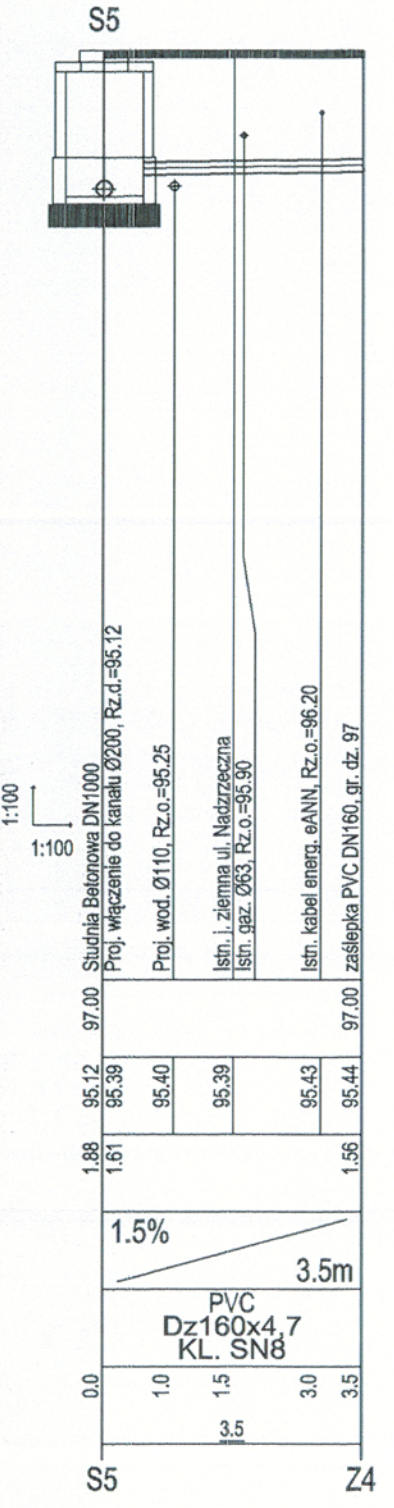




POZIOM PORÓWNAWCZY 85.00 m n.p.m.

RZĘDNA TERENU ISTN.	97.40	97.40	97.40	97.40	97.50
RZĘDNA DNA KANAŁU	94.63	94.87	94.63	95.08	95.38
ZAGŁĘBIENIE DNA KANAŁU	2.77				2.12
SPADKI, DŁUGOŚCI	20% 3.5m				
ŚREDNICA, MATERIAŁ	PVC Dz160x4,7 KL. SN8				
ODLEGŁOŚCI	0.0	1.0	2.0	2.0	3.5
HEKTOMETRY	T1				Z1



STAROSTWO  
POWIATOWE W WOŁOMINIE  
Wydział Budownictwa  
05-200 Wołomin, ul. Prądnickiego 3  
tel. 787-43-01 w. 06 107 110, 114

		AQUA Tomasz Grot Stanisław Pierwszy ul. Wojskiego 11 05-126 Nieporęt grottomasz@o2.pl
ZAMAWIAJĄCY	Przedsiębiorstwo Wodociągów i Kanalizacji sp. z o.o. ul. Graniczna 1 05 – 200 Wołomin	Umowa NR : 9/2/2013
OBIEKT:	Projekt budowlany sieci kanalizacji sanitarnej wraz z urządzeniami kanalizacji sanitarnej w ulicy Kolejowej w działce nr ewidencyjny 207 obręb 09 I w ulicy Nadzrzecznej w działkach nr ewidencyjne 112,113, 114 obręb 09 w m. Zagóścińiec w gminie Wołomin.	Stadium : Projekt Budowlany
NAZWA RYSUNKU	<b>Profil podłużny kanalizacji sanitarnej</b>	
PROJEKTANT	inż. Tomasz Grot mgr inż. <b>Wioletta Danuta Dokoł</b>	
SPRAWDZAJĄCY	mgr inż. <b>Wioletta Danuta Dokoł</b> bez ograniczeń w specjalności inżynierskiej w zakresie sieci sanitarnych	
MIEJSCOWOŚĆ DATA	Stanisław Pierwszy a-995/94 Marzec 2013r.	
SKALA	1:100	NR. RYS. 2.1