

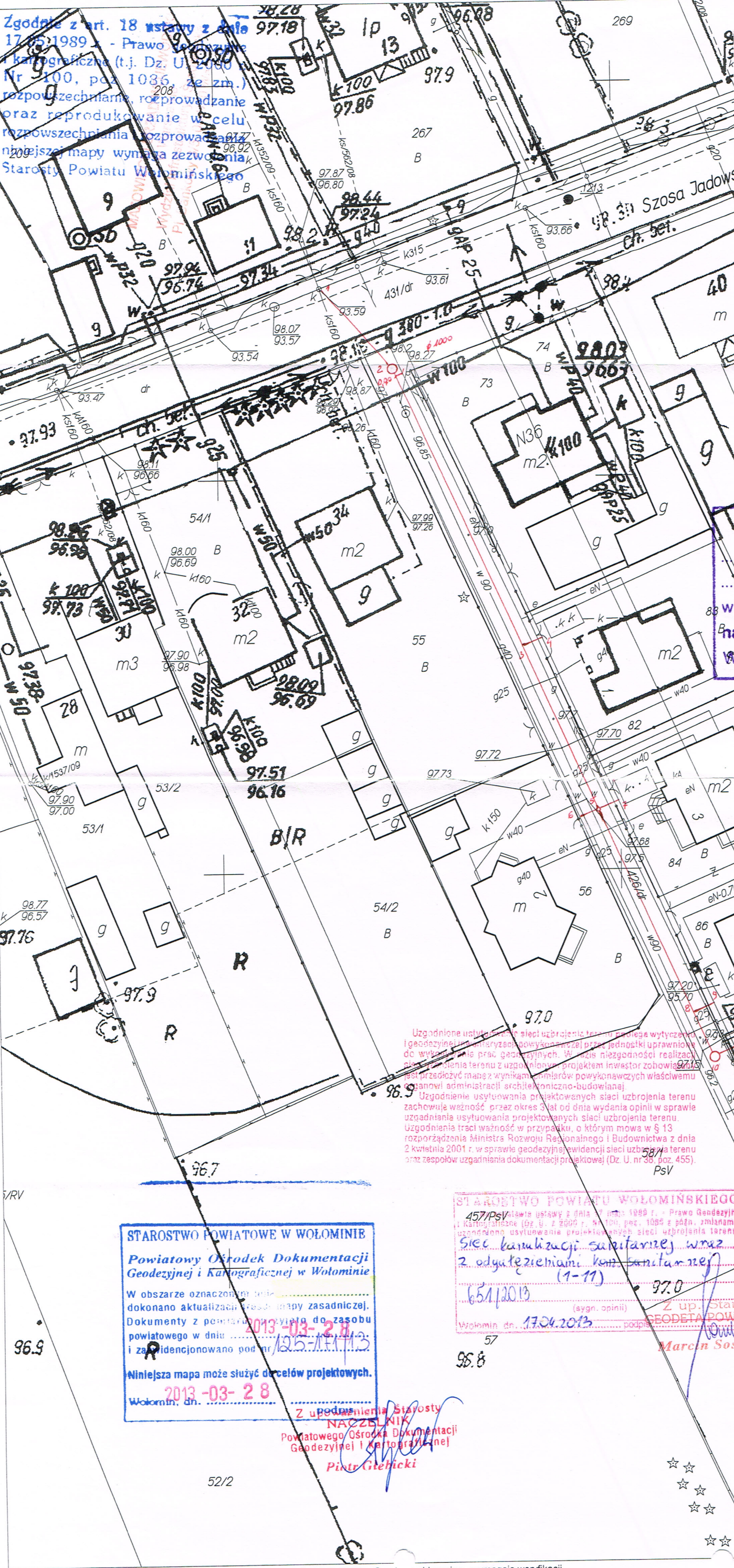
**MAPA DO CEŁÓW PROJEKTOWYCH**  
**terenu położonego: Duczki, ul. Sybiraków**  
**dz. ew. 71, obr. Duczki 04**

37

L.Dz.	1179/13	
Nr ewidencyjny zgłoszenia	125-171/13	
Miejscowość	Duczki	
Jednostka ewidencyjna	identyfikator	143412_5
	nazwa	Wołomin – obszar wiejski
Obręb ewidencyjny	identyfikator	0014
	nazwa	Duczki 04
Skala mapy	1:500	sekcja
Nazwa układu współrzędnych	prostokątnych płaskich	PUWG 2000/7
	wysokości	Kr. 86
Oznaczenie granic obszaru, który był przedmiotem aktualizacji; data pomiaru	07.02.2013	
Oznaczenie i informacje o służebnościach gruntowych mających wpływ na zagospodarowanie gruntów, zlokalizowanych w granicach projektowanej inwestycji	Nie dotyczy	
Oznaczenie i symbol konturu użytku gruntowego, który nie jest ujawniony w bazie danych ewidencji gruntów i budynków	brak	
Nie wyklucza się istnienia w terenie innych nie wykazanych na niniejszej mapie urządzeń podziemnych, które nie były zgłoszone do inwentaryzacji.		

ZBIGNIEW SZCZUCHURA  
Geodeta Uprawniony  
Nr zaświadczenia 5384  
ul. Ks. Marcina Żaluskiego 103  
05-230 Kobyłka  
tel. 0-501-34-74-01

USŁUGI GEODEZYJNE  
ZBIGNIEW SZCZUCHURA  
UL. ZAŁUSKIEGO 108  
05-230 KOBYLKA  
NIP 125-049-16-14



**USYTUOWANIE stałego**  
**przewodniczącego**  
**SIECI KANALIZACJI SANITARNEJ WRAZ**  
**Z ODGĄTACZNIAMI KANALIZACJI**  
**wkreślonego na mapę kolorem CZERWONYM**  
**na odcinku 1-11**  
**Wołomin dnia 29.03.2013**

Uzgodnione usytuowanie sieci uzbrojenia terenu podlega wytyczeniu i geodezyjnemu pomiarowi, powykonywanemu przez jednostki uprawnione do wykonywania prac geodezyjnych. Wraz z niezgodności realizacji projektu usytuowania terenu z uzgodnionym projektem inwestor zobowiązany jest przedłożyć mapę z wynikami pomiarów powykonywanych właściwemu organowi administracji architektoniczno-budowlanej.  
Uzgodnienie usytuowania projektowanych sieci uzbrojenia terenu zachowuje ważność przez okres 3 lat od dnia wydania opinii w sprawie uzgadniania usytuowania projektowanych sieci uzbrojenia terenu. Uzgodnienia traci ważność w przypadku, o którym mowa w § 13 rozporządzenia Ministra Rozwoju Regionalnego i Budownictwa z dnia 2 kwietnia 2001 r. w sprawie geodezyjnej ewidencji sieci uzbrojenia terenu oraz zespołów uzgadniania dokumentacji projektowej (Dz. U. nr 38, poz. 455).

**STAROSTWO POWIATOWE W WOŁOMINIE**  
**Powiatowy Ośrodek Dokumentacji Geodezyjnej i Kartograficznej w Wołominie**  
W obszarze oznaczonym na mapie dokonano aktualizacji z mapy zasadniczej. Dokumenty z pomiaru z dnia 2013-03-28 powiatowego w dniu 2013-03-28 i zaświadczono pod nr 125-171/13  
Niniejsza mapa może służyć do celów projektowych.  
Wołomin, dn. 2013-03-28

**STAROSTWO POWIATU WOŁOMIŃSKIEGO**  
457/PsV  
Z up. Starosty  
**GEODETA POWIATOWY**  
Wołomin dn. 17.04.2013  
Marcin Sosiński

Z up. Starosty  
**NACZELNIK**  
Powiatowego Ośrodka Dokumentacji Geodezyjnej i Kartograficznej  
**Piotr Giełcki**

**UWAGA!**  
STUDNIE KŁUPUNKACH 210 Ø 1000  
STUDNIA KŁUPUNKACH 5 Ø 425  
ZBIGNIEW SZCZUCHURA  
Geodeta Uprawniony  
Nr zaświadczenia 5384  
ul. Ks. Marcina Żaluskiego 103  
05-230 Kobyłka  
tel. 0-501-34-74-01

Umowa NR: 11/10/2013		ZAMAWIAJĄCY: Przedsiębiorstwo Wodociągów i Kanalizacji sp. z o.o. ul. Graniczna 1, 05-200 Wolomin	
Stadium: Projekt Budowlany		OBIEKT: Projekt budowlany sieci kanalizacji sanitarnej w ul. Szosa Jądowska w Duczki w gminie Wolomin w działce nr ewidencyjny 2 obręb 04	
NAZWA RYSUNKU: Projekt Zagospodarowania Terenu		PROJEKTANT: Inż. Tomasz Grot Wa - 243/01	
Technologia		SPRAWDZAJĄCY: mgr inż. Grazyna Osko Wa - 507/94	
MIEJSCOWOŚĆ: Stanisławów Pierwszy		DATA: Maj 2013 r.	
SKALA: 1:500		NR. RYS.: 1.0	

AQUA Tomasz Grot  
05-126 Nieporęt  
ul. Wojskiego 11  
Stanisławów Pierwszy  
grotomasz@o2.pl



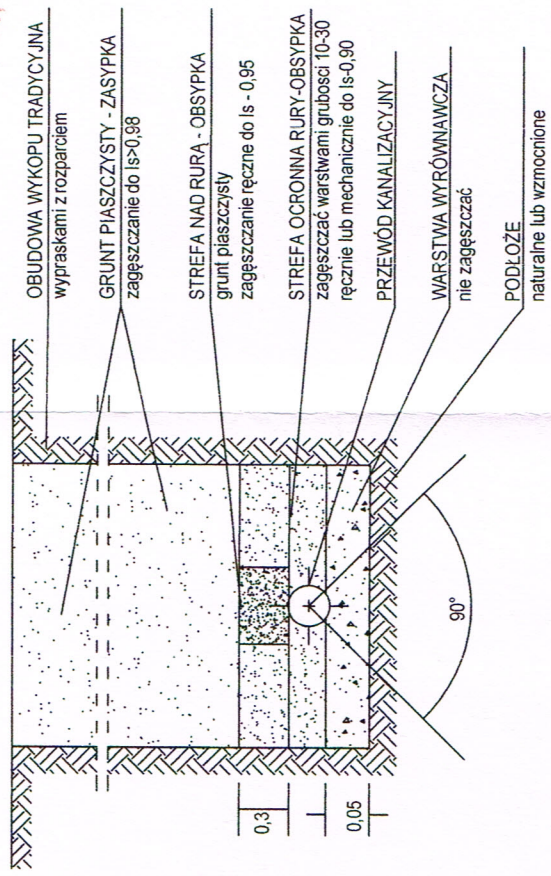
L.Dz. 1179/13		Nr ewidencyjny zgłoszenia 125-171/13		Miejscowość: Duchki		Jednostka ewidencyjna: 143412_5		Nazwa: Wolomin - obszar wiejski		Obręb ewidencyjny: 0014		Nazwa mapy: Duchki 04		Skala mapy: 1:500		Nazwa układu współrzędnych: PWSK 2000/7		Wysokości: Kr. 86		Oznaczenie granic obszaru, który był przedmiotem aktualizacji: data pomiaru 07.02.2013		Oznaczenie i informacje o służebnościach gruntowych mających wpływ na zagospodarowanie gruntów zokalizowanych w granicach projektowanej inwestycji: Nie dotyczy		Oznaczenie i symbol konturu użytku gruntowego, który nie jest ujawniony w bazie danych ewidencyjnych budynków: brak		Nie wyklucza się istnienia w terenie innych nie wykazanych na niniejszej mapie urzędzeń podziemnych, które nie były zgłoszone do inwentaryzacji: Imię i nazwisko, nr uprawnień oraz data i podpis geodety wykonującego mapę opracował mapę: USŁUGI GEODEZYJNE ZBIENIEW SZCZUCHRA ul. ŻELUSKIEGO 108 05-230 KOBYLEKA NIP 125-049-16-14	
---------------	--	--------------------------------------	--	---------------------	--	---------------------------------	--	---------------------------------	--	-------------------------	--	-----------------------	--	-------------------	--	---	--	-------------------	--	--	--	---	--	---	--	---	--



Przedsiębiorstwo Wodociągów i Kanalizacji sp. z o.o. ul. Graniczna 1, 05-200 Wolomin  
Wykonawca: UG Szczuchura Zbigniew  
Rodzaj pracy: Akt. mapy zas.  
KERG 125-171/13  
1179/13

STAROSTWO POWATOWE W WOLOMINIE  
Powiatowy Ośrodek Dokumentacji i Kartograficznej  
W obszarze oznaczonym na mapie, dokonano aktualizacji i zasadienia dokumentacji z zasobu Powiatowego w celu uwidocznienia i zaewidencjonowania. Niniejsza mapa może służyć do celów projektowych.  
2013-03-28  
2013-03-28  
NACZELNIK  
Z upoważnienia Starosty  
Geodeta i Kartograf  
Podpis: [Signature]

PRZEDSIĘBIORSTWO Wodociągów i Kanalizacji sp. z o.o. ul. Graniczna 1, 05-200 Wolomin  
MIP 125-00-05-489, REGON 017282330  
Mazowiecki Zarząd Dróg Wojewódzkich w Warszawie ul. Kruczkowskiego 9, 00-380 Warszawa  
Rejon Drogowy Wolomin-Nowy Dwór Maz.  
ul. Szybkowska 1  
PROJEKT UZGODNIONO Z ZARZĄDEM DRÓG  
DYREKTOR BIURU  
Wolomin - Nowy Dwór Maz.  
mgr inż. Stefan Perzawski



**PRZEKRÓJ RURY OCHRONNEJ:**

Rura ochronna stalowa Dz323,9x10mm

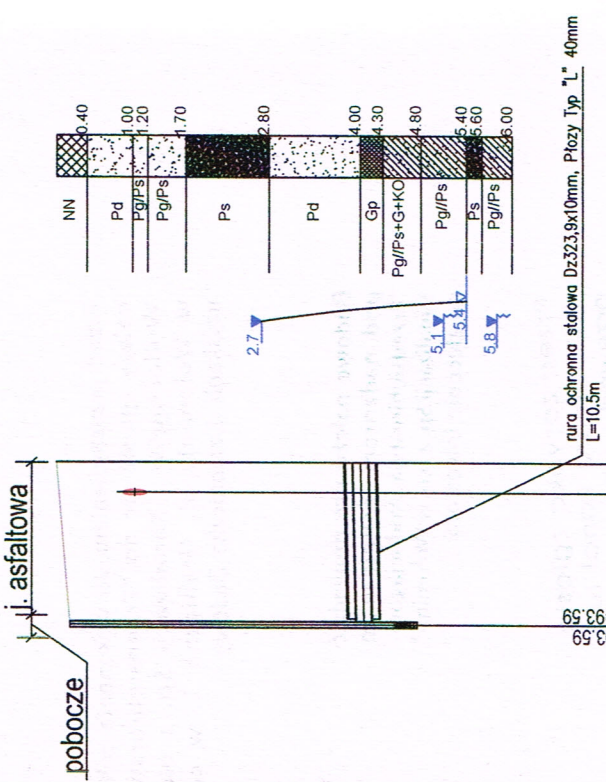
Rura przewodowa PVC Dz200x5,9

Płozy Typ "L" 40mm  
Płozy montować co 150 cm

Końcówki rury ochronnej zabezpieczyć manszetami.

**PRZEDSIĘBIORSTWO**  
Wodociągów i Kanalizacji Sp. z o.o.  
05-200 Wołomin, ul. Graniczna 1  
tel./fax 22 776-21-21  
NIP 125-00-05-499, REGON 01728233F

	AQUA Tomasz Grot Stanisławów Pierwszy ul. Wojskiego 11 05-126 Nieporęt grottomasz@o2.pl	Umowa NR: 110/10/2013
ZAMAWIAJĄCY	Przedsiębiorstwo Wodociągów i Kanalizacji sp. z o. o. ul. Graniczna 1 05 – 200 Wołomin	
OBIEKT:	Projekt budowlany sieci kanalizacji sanitarnej w ul. Szosa Jadowska w Duczkach w gminie Wołomin w działce nr ewidencyjny 2 obręb 04	Stadium: Projekt Budowlany
NAZWA RYSUNKU	<b>Profil podłużny kanalizacji sanitarnej</b>	
PROJEKTANT	inż. Tomasz Grot Wa - 243/01	podpis:
SPRAWDZAJĄCY	mgr inż. Grażyna Ośko Wa- 507/94	podpis:
MIEJSCOWOŚĆ DATA	Stanisławów Pierwszy Maj 2013 r.	Technologia
SKALA	<b>1:100</b> <b>1:500</b>	<b>NR. RYS.</b> <b>2.0</b>



POZIOM PORÓWNAWCZY 79,00 m n.p.m.

RZĘDNA TERENU ISTN.	
RZĘDNA DŃA KANAŁU	
ZAGŁĘBIENIE DŃA KANAŁU	
SPADKI, DŁUGOŚCI	0,5% 10,8m
ŚREDNICA, MATERIAŁ	PVC Dz200x5,9 KL. SN8
ODLEGŁOŚCI	10,8
HEKTOMETRY	S1 Gr. dz.2