

MAPA DO CELÓW PROJEKTOWYCH terenu położonego: Duczki, ul. Sybiraków dz. ew. 71, obr. Duczki 04		
L.Dz.	1179/13	
Nr ewidencyjny zgłoszenia	125-171/13	
Miejscowość	Duczki	
Jednostka ewidencyjna	identyfikator	143412_5
	nazwa	Wołomin – obszar wiejski
Obręb ewidencyjny	identyfikator	0014
	nazwa	Duczki 04
Skala mapy	1:500	sekcja
Nazwa układu współrzędnych	prostokątnych płaskich	PUWG 2000/7
	wysokości	Kr. 86
Oznaczenie granic obszaru, który był przedmiotem aktualizacji; data pomiaru	07.02.2013	
Oznaczenie i informacje o służebnościach gruntowych mających wpływ na zagospodarowanie gruntów, zlokalizowanych w granicach projektowanej inwestycji	Nie dotyczy	
Oznaczenie i symbol konturu użytku gruntowego, który nie jest ujawniony w bazie danych ewidencji gruntów i budynków	brak	
Nie wyklucza się istnienia w terenie innych nie wykazanych na niniejszej mapie urządzeń podziemnych, które nie były zgłoszone do inwentaryzacji.		
<p>USŁUGI GEODEZYJNE ZBIGNIEW SZCZUCHURA Ul. ZAŁUSKIEGO 108 05-230 KOBYŁKA NIP 125-049-16-14</p> <p>ZBIGNIEW SZCZUCHURA Geodeta Uprawniony Nr zaświadczenia 5384 ul. Ks. Marcina Żaluskiego 108 05-230 Kobylka tel. 0 230 34-74-01</p> <p>Imię i nazwisko, nr uprawnień oraz data i podpis geodety uprawnionego który opracował mapę</p>		



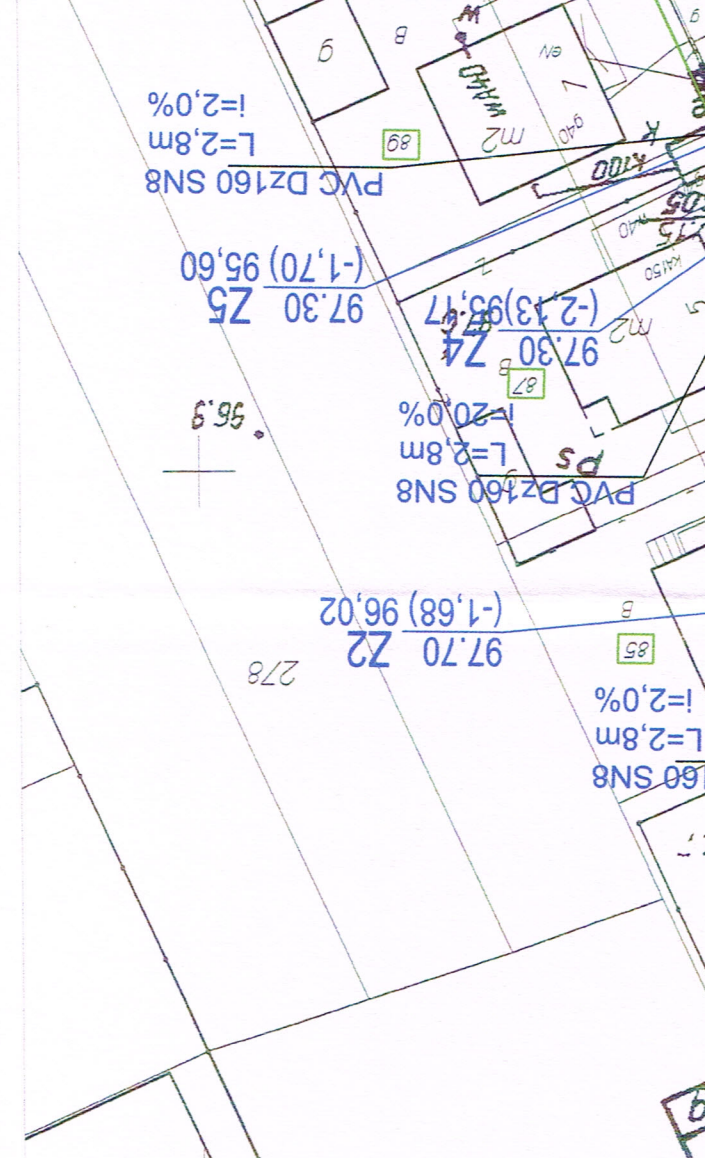
USYTUOWANIE stałego przewidywanego przewodu SIECI KANALIZACJI SANITARNEJ WRAZ 2 ODGAŁĘZIENIAMI K. SANITARNEJ
wkreślonego na mapę kolorem ...
na odcinku 1-11
Wołomin dnia 29.03.2013

Uzgodnione usytuowanie sieci uzbrojenia terenu podlega wyrażeniu i geodezyjnej inwentaryzacji planowej przez jednostki uprawnione do wykonywania prac geodezyjnych. W razie niezgodności realizacji sieci uzbrojenia terenu z uzgodnionym projektem inwestor zobowiązany jest przedłożyć nowe wyniki pomiarów powołanych właściwemu organowi administracji architektoniczno-budowlanej.
Uzgodnienia usytuowania projektowanych sieci uzbrojenia terenu z mapą mają ważność przez okres 3 lat od dnia wydania opinii w sprawie uzgodnienia usytuowania projektowanych sieci uzbrojenia terenu.
Uzgodnienie traci ważność w przypadku, o którym mowa w § 13 rozporządzenia Ministra Rozwoju Regionalnego i Budownictwa z dnia 2 kwietnia 2001 r. w sprawie geodezyjnej ewidencji sieci uzbrojenia terenu oraz zespołów uzgadniania dokumentacji projektowej (Dz. U. nr 38, poz. 455).

STAROSTWO POWIATOWE W WOŁOMINIE
Na podstawie ustawy z dnia 17 marca 1989 r. - Prawo Geodezyjne i Kartograficzne (t.j. Dz. U. z 2006 r. Nr 140, poz. 1086 z późn. zmianami) uzgodniłem usytuowanie projektowanej sieci uzbrojenia terenu:
siec kanalizacji sanitarnej wraz 2 odgałęzieniami kan. sanitarnej (1-11)
651/2013
(sygn. opinii)
Wołomin, dn. 17.04.2013
Z up. Starosty
Geodeta Powiatowy
Marcin Sosiński

STAROSTWO POWIATOWE W WOŁOMINIE
Powiatowy Ośrodek Dokumentacji Geodezyjnej i Kartograficznej w Wołominie
W obszarze oznaczonej na mapie zasadniczej dokonano aktualizacji treści mapy zasadniczej. Dokumenty z pomiaru z dnia 2013-03-28 do zasobu powiatowego w dniu 2013-03-28 i zaewidencjonowano pod nr 125-171/13
Niniejsza mapa może służyć do celów projektowych.
Wołomin, dn. 2013-03-28
Z upoważnienia Starosty
NACZELNIK
Powiatowego Ośrodka Dokumentacji Geodezyjnej i Kartograficznej
Piotr Głębicki

ZAMAWIAJĄCY		Umowa NR: 110/10/2013	
Przedsiębiorstwo Wodociągów i Kanalizacji sp. z o.o. ul. Graniczna 1, 05-200 Wotomin		Projekt budowlany sieci kanalizacji sanitarnej wraz z urządzeniami sanitarnej w dacie nr ewidencyjny Sybraków w dacie nr ewidencyjny 71 obręb 04 w Duczkach w gminie Wotomin.	
NAZWA RYSUNKU		Projekt Zagospodarowania Terenu	
PROJEKTANT		mgr inż. Tomasz Grot, Nr. 243/01	
SPRAWDZAJĄCY		mgr inż. Stanisław Pierwszy, Nr. 507/94	
MIEJSCOWOŚĆ		Stanisławów Pierwszy, Maj 2013 r.	
SKALA		1:500	
NR. RYS.			
Technologia		1.0	



MAPA DO CELÓW PROJEKTOWYCH		teren położonego: Duczki, ul. Sybraków dz. ew. 71, obr. Duczki 04	
L.Dz.		1179/13	
Nr ewidencyjny zgłoszenia		125-171/13	
Miejscowość		Duczki	
Jednostka ewidencyjna		Wotomin - obszar wiejski	
Obręb ewidencyjny		Duczki 04	
Nazwa układu współrzędnych		PUWG 2000/7	
Skala mapy		1:500	
Nazwa układowych prostokątnych płaskich współrzędnych		Kt. 86	
Oznaczenie granic obszaru, który był przedmiotem aktualizacji; data pomiaru		07.02.2013	
Oznaczenie i informacje o służebnościach gruntowych mających wpływ na zagospodarowanie gruntów, zlokalizowanych w granicach projektowanej inwestycji		brak	
Oznaczenie i symbol konturu użytku gruntowego, który nie jest ujawniony w bazie danych ewidencji gruntów i budynków		brak	
Nie wyklucza się istnienia w terenie innych nie wykazanych na niniejszej mapie urządzeń podziemnych, które nie były zgłoszone do inwentaryzacji.			
Usługi GEODEZYJNE ZBIENIEW SZCZUCHURA UL. ZAŁUSKIEGO 108 05-230 KOBYLEKA NIP 125-049-16-14		imię i nazwisko, nr uprawnień oraz data i podpis geodety uprawniającego który opracował mapę	

PRZEDSIĘBIORSTWO Wodociągów i Kanalizacji sp. z o.o.
ul. Graniczna 1, 05-200 Wotomin, tel./fax 22 776-21-21
Mik 125-00-05-498, REGON 017282330

POWIATOWY OŚRODEK DOKUMENTACJI I KARTOGRAFICZNEJ W WOTOMINIE
Wydział Geodezji i Kartografii
05-200 Wotomin, ul. Prądnickiego 33
tel. 787-43-00 w. 16, 1077111, 14

Legenda:
Istniejący kanał sanitarny
Projektowana kanalizacja sanitarnej
PVC D2200 lub D160 KI, SN8
Opis projektowanej kanalizacji sanitarnej
Numer dzialek

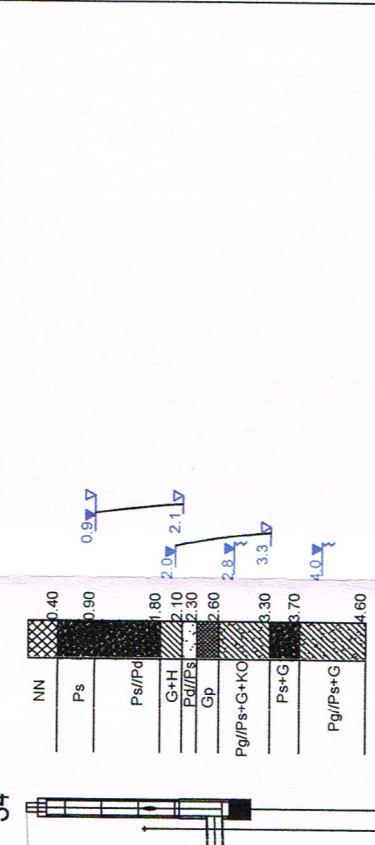
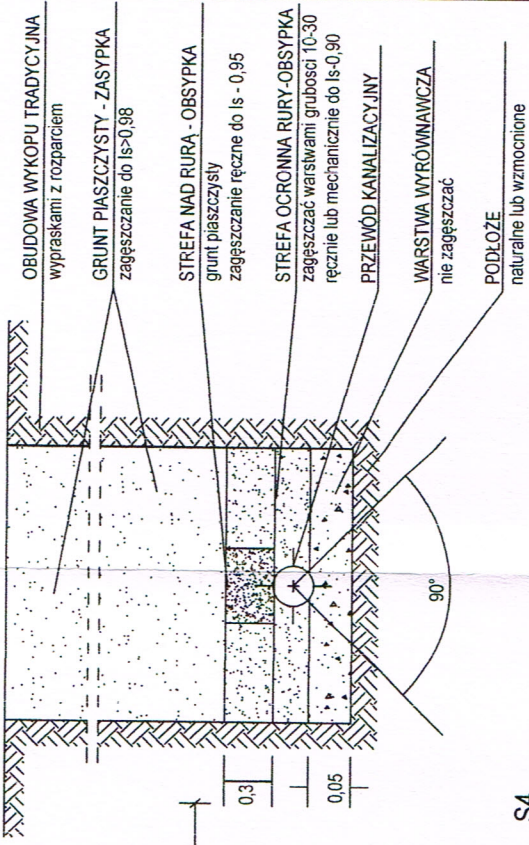
STACJA WYKŁADOWA
Załącznik do decyzji (postanowienia)
nr 196/2013 z dnia 28.06.2013
znak NF.B.6740.2.52.2013

MIĘJSKI ZAKŁAD DRÓG I ZIELENI
ul. Sienkiewicza 1, 05-200 Wotomin
PROJEKT TECHNICZNY
bez uwag - z uwzględnieniem uwagami
dnia 06.06.2013

STARSZTWO POWIATOWE W WOTOMINIE
Powiatowy Ośrodek Dokumentacji i Kartograficznej w Wotominie
W obszarze oznaczonym na mapie dokonano aktualizacji do zasobu Dokumenty z inwentaryzacji do zasobu i zaewidencjonowano je w ewidencji Powiatowa Mapa może służyć do celów projektowych.
2013-03-28
2013-03-28

Geodezja i Kartografia
mgr inż. Tomasz Grot, Nr. 243/01
mgr inż. Stanisław Pierwszy, Nr. 507/94

Uwagi:
Zgodnie z art. 18 ustawy z dnia 12.01.1984 r. - Prawo geodezyjne i kartograficzne (t.j. Dz. U. z 1984 r. Nr. 100, poz. 1086, z późn. zmianami) niniejsza mapa wymaga zewidencjonowania i rozpraszania oraz reprodukcji w celu rozpraszania, prowadzenia i rozpraszania, 208
Nr. 100, poz. 1086, z późn. zmianami) niniejsza mapa wymaga zewidencjonowania i rozpraszania oraz reprodukcji w celu rozpraszania, prowadzenia i rozpraszania, 208



STAROSTWO
POWIATOWE W WOŁOMINIE
Wydział Budownictwa
05-200 Wołomin, ul. Prądzyńskiego 3
tel. 787-43-01 w. 106, 107, 110, 114

PRZEDSIĘBIORSTWO
Wodociągów i Kanalizacji Sp. z o.o.
05-200 Wołomin, ul. Graniczna 1
tel./fax 22 776-21-21
NIP 125-00-05-489, REGON 017282330

ZAMAWIAJĄCY
Przedsiębiorstwo Wodociągów i Kanalizacji sp. z o.o.
ul. Graniczna 1
05-200 Wołomin

OBIEKT:
Projekt budowlany sieci kanalizacji sanitarnej wraz z urządzeniami kanalizacji sanitarnej w ul. Sybiraków w dzielnicy nr ewidencyjny 71 obręb 04 w Duczłkach w gminie Wołomin.

UMOWA NR:
110/10/2013

NAZWA RYSUNKU
Profil podłużny kanalizacji sanitarnej - sieć

PROJEKTANT
inż. Tomasz Grot
Wa - 243/01

SPRAWDZAJĄCY
mgr inż. Grażyna Ośko
Wa - 507/94

MIEJSCOWOŚĆ DATA
Stanisławów Pierwszy
Maj 2013 r.

SKALA
1:100
1:500

NR. RYS.
2.0

droga gruntowa

Gr. dz. 2	S2	S3	T1	T2	S4
108	169	78.3	52.6	103.9	110.1
137	2.9	71.7	66.3	108.7	108.7
2.9	38.9	22.7	57.7	28.6	6.2
4.11	94.17	94.47	94.35	94.61	94.62
98.27	94.16	97.68	97.70	97.25	97.30
94.14	94.16	94.47	94.35	94.61	94.62
4.11	94.17	94.47	94.35	94.61	94.62
98.25	94.16	97.68	97.70	97.25	97.30
94.14	94.16	94.47	94.35	94.61	94.62
4.11	94.17	94.47	94.35	94.61	94.62
98.25	94.16	97.68	97.70	97.25	97.30
94.14	94.16	94.47	94.35	94.61	94.62
4.11	94.17	94.47	94.35	94.61	94.62
98.25	94.16	97.68	97.70	97.25	97.30
94.14	94.16	94.47	94.35	94.61	94.62
4.11	94.17	94.47	94.35	94.61	94.62
98.25	94.16	97.68	97.70	97.25	97.30
94.14	94.16	94.47	94.35	94.61	94.62
4.11	94.17	94.47	94.35	94.61	94.62
98.25	94.16	97.68	97.70	97.25	97.30
94.14	94.16	94.47	94.35	94.61	94.62
4.11	94.17	94.47	94.35	94.61	94.62
98.25	94.16	97.68	97.70	97.25	97.30
94.14	94.16	94.47	94.35	94.61	94.62
4.11	94.17	94.47	94.35	94.61	94.62
98.25	94.16	97.68	97.70	97.25	97.30
94.14	94.16	94.47	94.35	94.61	94.62
4.11	94.17	94.47	94.35	94.61	94.62
98.25	94.16	97.68	97.70	97.25	97.30
94.14	94.16	94.47	94.35	94.61	94.62
4.11	94.17	94.47	94.35	94.61	94.62
98.25	94.16	97.68	97.70	97.25	97.30
94.14	94.16	94.47	94.35	94.61	94.62
4.11	94.17	94.47	94.35	94.61	94.62
98.25	94.16	97.68	97.70	97.25	97.30
94.14	94.16	94.47	94.35	94.61	94.62
4.11	94.17	94.47	94.35	94.61	94.62
98.25	94.16	97.68	97.70	97.25	97.30
94.14	94.16	94.47	94.35	94.61	94.62
4.11	94.17	94.47	94.35	94.61	94.62
98.25	94.16	97.68	97.70	97.25	97.30
94.14	94.16	94.47	94.35	94.61	94.62
4.11	94.17	94.47	94.35	94.61	94.62
98.25	94.16	97.68	97.70	97.25	97.30
94.14	94.16	94.47	94.35	94.61	94.62
4.11	94.17	94.47	94.35	94.61	94.62
98.25	94.16	97.68	97.70	97.25	97.30
94.14	94.16	94.47	94.35	94.61	94.62
4.11	94.17	94.47	94.35	94.61	94.62
98.25	94.16	97.68	97.70	97.25	97.30
94.14	94.16	94.47	94.35	94.61	94.62
4.11	94.17	94.47	94.35	94.61	94.62
98.25	94.16	97.68	97.70	97.25	97.30
94.14	94.16	94.47	94.35	94.61	94.62
4.11	94.17	94.47	94.35	94.61	94.62
98.25	94.16	97.68	97.70	97.25	97.30
94.14	94.16	94.47	94.35	94.61	94.62
4.11	94.17	94.47	94.35	94.61	94.62
98.25	94.16	97.68	97.70	97.25	97.30
94.14	94.16	94.47	94.35	94.61	94.62
4.11	94.17	94.47	94.35	94.61	94.62
98.25	94.16	97.68	97.70	97.25	97.30
94.14	94.16	94.47	94.35	94.61	94.62
4.11	94.17	94.47	94.35	94.61	94.62
98.25	94.16	97.68	97.70	97.25	97.30
94.14	94.16	94.47	94.35	94.61	94.62
4.11	94.17	94.47	94.35	94.61	94.62
98.25	94.16	97.68	97.70	97.25	97.30
94.14	94.16	94.47	94.35	94.61	94.62
4.11	94.17	94.47	94.35	94.61	94.62
98.25	94.16	97.68	97.70	97.25	97.30
94.14	94.16	94.47	94.35	94.61	94.62
4.11	94.17	94.47	94.35	94.61	94.62
98.25	94.16	97.68	97.70	97.25	97.30
94.14	94.16	94.47	94.35	94.61	94.62
4.11	94.17	94.47	94.35	94.61	94.62
98.25	94.16	97.68	97.70	97.25	97.30
94.14	94.16	94.47	94.35	94.61	94.62
4.11	94.17	94.47	94.35	94.61	94.62
98.25	94.16	97.68	97.70	97.25	97.30
94.14	94.16	94.47	94.35	94.61	94.62
4.11	94.17	94.47	94.35	94.61	94.62
98.25	94.16	97.68	97.70	97.25	97.30
94.14	94.16	94.47	94.35	94.61	94.62
4.11	94.17	94.47	94.35	94.61	94.62
98.25	94.16	97.68	97.70	97.25	97.30
94.14	94.16	94.47	94.35	94.61	94.62
4.11	94.17	94.47	94.35	94.61	94.62
98.25	94.16	97.68	97.70	97.25	97.30
94.14	94.16	94.47	94.35	94.61	94.62
4.11	94.17	94.47	94.35	94.61	94.62
98.25	94.16	97.68	97.70	97.25	97.30
94.14	94.16	94.47	94.35	94.61	94.62
4.11	94.17	94.47	94.35	94.61	94.62
98.25	94.16	97.68	97.70	97.25	97.30
94.14	94.16	94.47	94.35	94.61	94.62
4.11	94.17	94.47	94.35	94.61	94.62
98.25	94.16	97.68	97.70	97.25	97.30
94.14	94.16	94.47	94.35	94.61	94.62
4.11	94.17	94.47	94.35	94.61	94.62
98.25	94.16	97.68	97.70	97.25	97.30
94.14	94.16	94.47	94.35	94.61	94.62
4.11	94.17	94.47	94.35	94.61	94.62
98.25	94.16	97.68	97.70	97.25	97.30
94.14	94.16	94.47	94.35	94.61	94.62
4.11	94.17	94.47	94.35	94.61	94.62
98.25	94.16	97.68	97.70	97.25	97.30
94.14	94.16	94.47	94.35	94.61	94.62
4.11	94.17	94.47	94.35	94.61	94.62
98.25	94.16	97.68	97.70	97.25	97.30
94.14	94.16	94.47	94.35	94.61	94.62
4.11	94.17	94.47	94.35	94.61	94.62
98.25	94.16	97.68	97.70	97.25	97.30
94.14	94.16	94.47	94.35	94.61	94.62
4.11	94.17	94.47	94.35	94.61	94.62
98.25	94.16	97.68	97.70	97.25	97.30
94.14	94.16	94.47	94.35	94.61	94.62
4.11	94.17	94.47	94.35	94.61	94.62
98.25	94.16	97.68	97.70	97.25	97.30
94.14	94.16	94.47	94.35	94.61	94.62
4.11	94.17	94.47	94.35	94.61	94.62
98.25	94.16	97.68	97.70	97.25	97.30
94.14	94.16	94.47	94.35	94.61	94.62
4.11	94.17	94.47	94.35	94.61	94.62
98.25	94.16	97.68	97.70	97.25	97.30
94.14	94.16	94.47	94.35	94.61	94.62
4.11	94.17	94.47	94.35	94.61	94.62
98.25	94.16	97.68	97.70	97.25	97.30
94.14	94.16	94.47	94.35	94.61	94.62
4.11	94.17	94.47	94.35	94.61	94.62
98.25	94.16	97.68	97.70	97.25	97.30
94.14	94.16	94.47	94.35	94.61	94.62
4.11	94.17	94.47	94.35	94.61	94.62
98.25	94.16	97.68	97.70	97.25	97.30
94.14	94.16	94.47	94.35	94.61	94.62
4.11	94.17	94.47	94.35	94.61	94.62
98.25	94.16	97.68	97.70	97.25	97.30
94.14	94.16	94.47	94.35	94.61	94.62
4.11	94.17	94.47	94.35	94.61	94.62
98.25	94.16	97.68	97.70	97.25	97.30
94.14	94.16	94.47	94.35	94.61	94.62
4.11	94.17	94.47	94.35	94.61	94.62
98.25	94.16	97.68	97.70	97.25	97.30
94.14	94.16	94.47	94.35	94.61	94.62
4.11	94.17	94.47	94.35	94.61	94.62
98.25	94.16	97.68	97.70	97.25	97.30
94.14	94.16	94.47	94.35	94.61	94.62
4.11	94.17	94.47	94.35	94.61	94.62
98.25	94.16	97.68	97.70	97.25	97.30
94.14	94.16	94.47	94.35	94.61	94.62
4.11	94.17	94.47	94.35	94.61	94.62
98.25	94.16	97.68	97.70	97.25	97.30
94.14	94.16	94.47	94.35	94.61	94.62
4.11					