







Wołomin ul. Wileńska
 Projekt organizacji ruchu na czas przebudowy wodociągu
 ETAP I

skala 1:500

OZNACZENIA /dotyczą całości prowadzonych robót/

-  -znak drogowy istniejący
-  -znak drogowy istniejący do zasłonięcia
-  -znak drogowy projektowany
-  P-4 -istniejące oznakowanie poziome
-  P-4 -istn. oznakowanie poziome do zaklejenia żółtą folią
-  -proj. chodnik zastępczy

