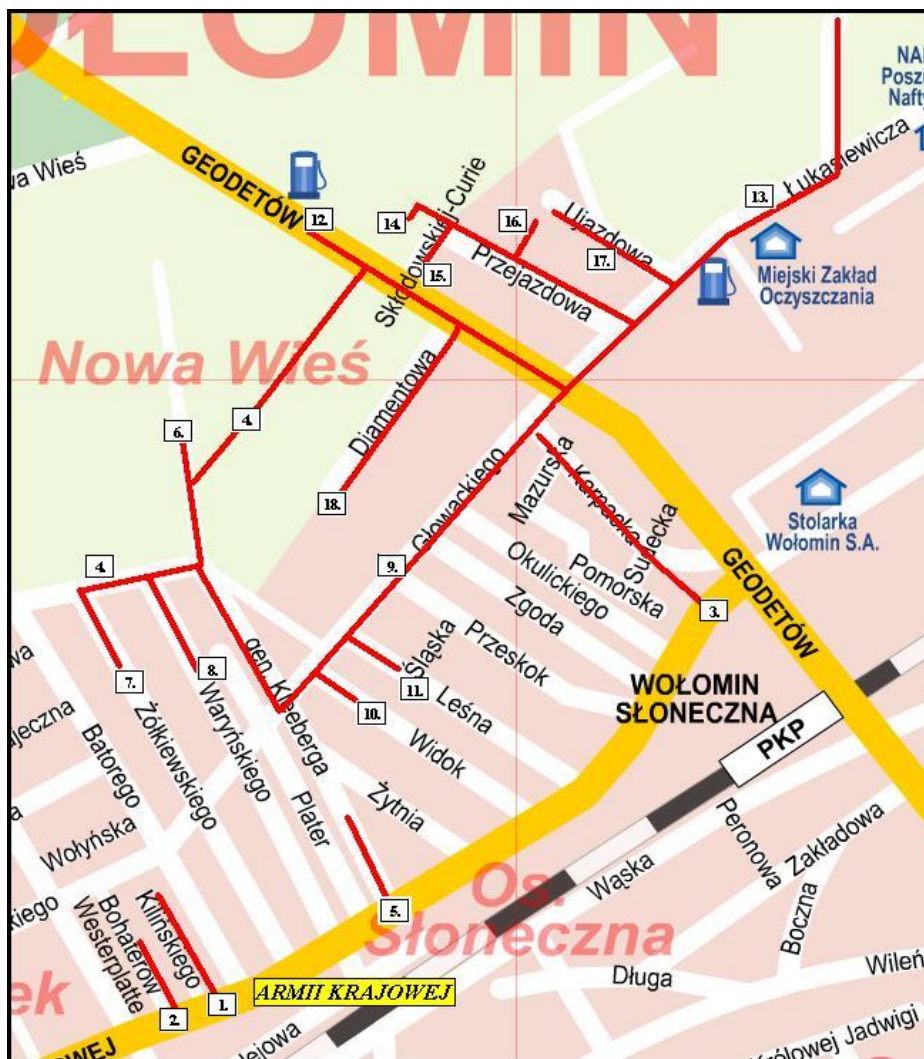


WOŁOMIN PÓLNOCNY

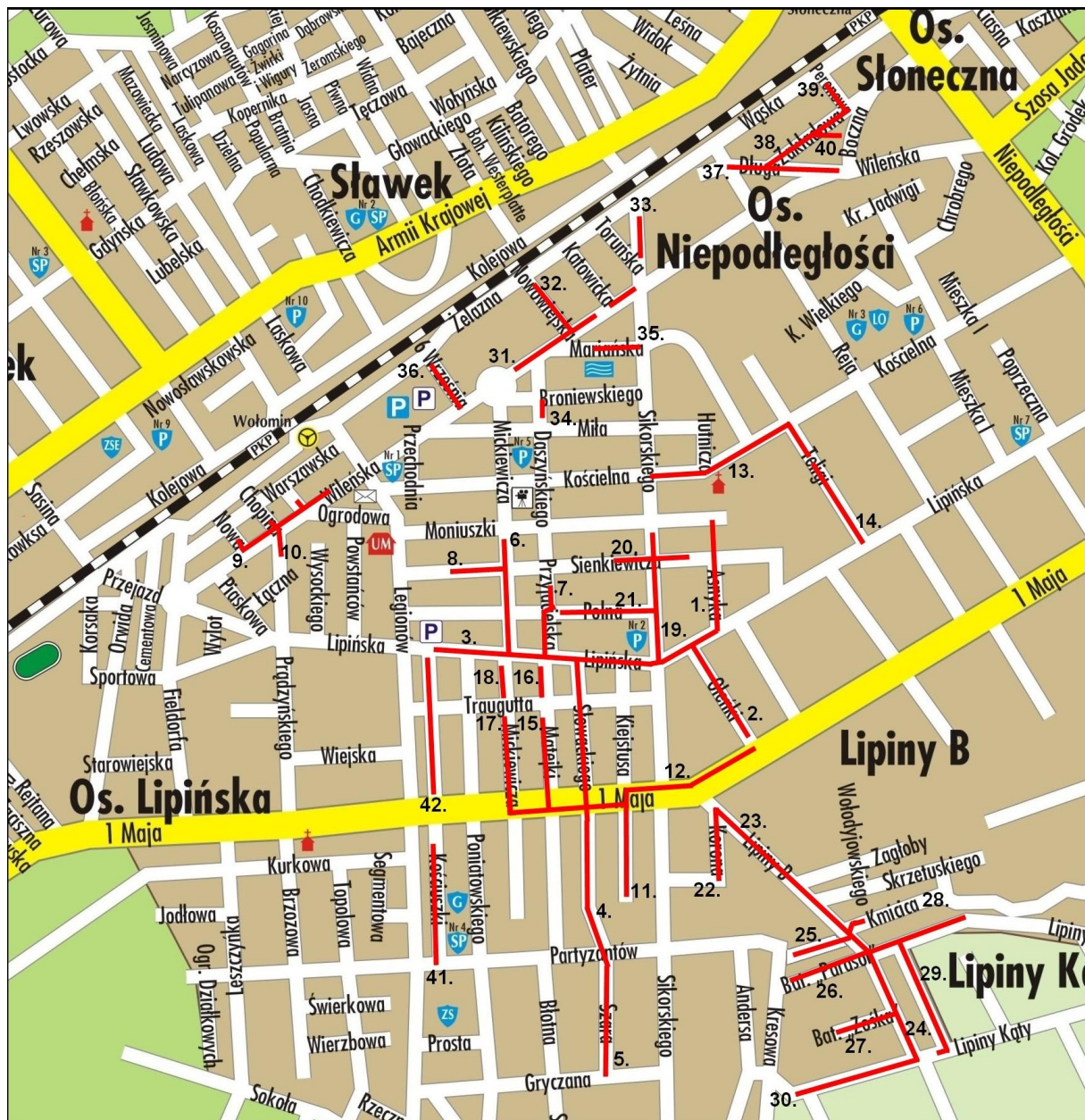


1. **ul. Błońska** - od ul. Nowa Wieś do wysokości posesji Nr 61 przy ul. Błońskiej;
2. **ul. Nowa Wieś** - od ul. Błońskiej do wysokości posesji Nr 2d przy ul. Nowa Wieś;
3. **ul. Białostocka** - od ul. Lazurowej do ul. Wiosennej;
4. **ul. Lazurowa** - od ul. Nowa Wieś do ul. Białostockiej;
5. **ul. Wiosenna** - od ul. Białostockiej do ul. Laskowej;
6. **droga dojazdowa** (działka ew. nr 1/8 obr. 08) od ul. Wiosennej Lca = 85,3 mb;
7. **droga dojazdowa** (działka ew. nr 23/5 obr. 14) róg ul. Wiosennej i ul. Białostockiej Lca=37,6 mb;
8. **droga dojazdowa** (działka ew. nr 4/3 obr. 08) od ul. Wiosennej Lca = 76,0 mb;
9. **ul. Gdynska** - od ul. Laskowej do wysokości posesji Nr 63 przy ul. Gdynskiej;
10. **ul. Laskowa** - od ul. Wiosennej do ul. Gdynskiej;
11. **ul. Laskowa** - od wysokości posesji przy ul. Laskowej 21A do wysokości posesji Nr13 przy ul. Laskowej;
12. **ul. Armii Krajowej** - od ul. Republikańskiej do ul. Polskiej;



1. **ul. Kilińskiego** - od ul. Armii Krajowej do wysokości posesji Nr 8 przy ul. Kilińskiego;
2. **ul. Bohaterów Westerplatte** - od ul. Armii Krajowej do wysokości działki ew. nr 27 obr. 17 stanowiącej posesję Nr 9 przy ul. Bohaterów Westerplatte;
3. **ul. Karpacka** - od ul. Głowackiego do ul. Armii Krajowej;
4. **ul. Wiosenna** - od ul. Geodetów do ul. Żółkiewskiego;
5. **ul. Kleeberga** - od ul. Głowackiego do wysokości posesji Nr 43B przy ul. Kleeberga;
6. **ul. Kleeberga** - od ul. Armii Krajowej do wysokości posesji Nr 12 przy ul. Kleeberga;
7. **ul. Żółkiewskiego** - od ul. Wiosennej do wysokości posesji Nr 32 przy ul. Żółkiewskiego;
8. **ul. Waryńskiego** - od ul. Wiosennej do wysokości posesji Nr 22A przy ul. Waryńskiego;
9. **ul. Głowackiego** - od Geodetów do ul. Kleeberga;
10. **ul. Widok** - od ul. Głowackiego do wysokości posesji Nr 21 przy ul. Widok;
11. **ul. Leśna** - od ul. Głowackiego do wysokości posesji Nr 11 przy ul. Leśnej;
12. **ul. Geodetów** - od ul. Głowackiego do wysokości działki ew. nr 95/2 obr. 09;
13. **ul. Łukasiewicza** - od ul. Geodetów do odejścia ul. Łukasiewicza i kierunku północnym i dalej w liniach rozgraniczających ul. Łukasiewicza do wysokości ul. Podmiejskiej;
14. **ul. Przejazdowa** - od ul. Łukasiewicza do wysokości działki ew. nr 9 obr. 10;
15. **ul. Marii Curie Skłodowskiej** - od ul. Przejazdowej do wysokości posesji Nr 22 przy ul. Geodetów;
16. **ulica boczna od ul. Przejazdowej** - od ul. Przejazdowej do wysokości posesji Nr 17 przy ul. Ujazdowej;
17. **ul. Ujazdowa** - ul. Łukasiewicza do wysokości posesji Nr 16;
18. **ul. Diamentowa** - ul. Geodetów do wysokości posesji Nr 14 przy ul. Diamentowej;

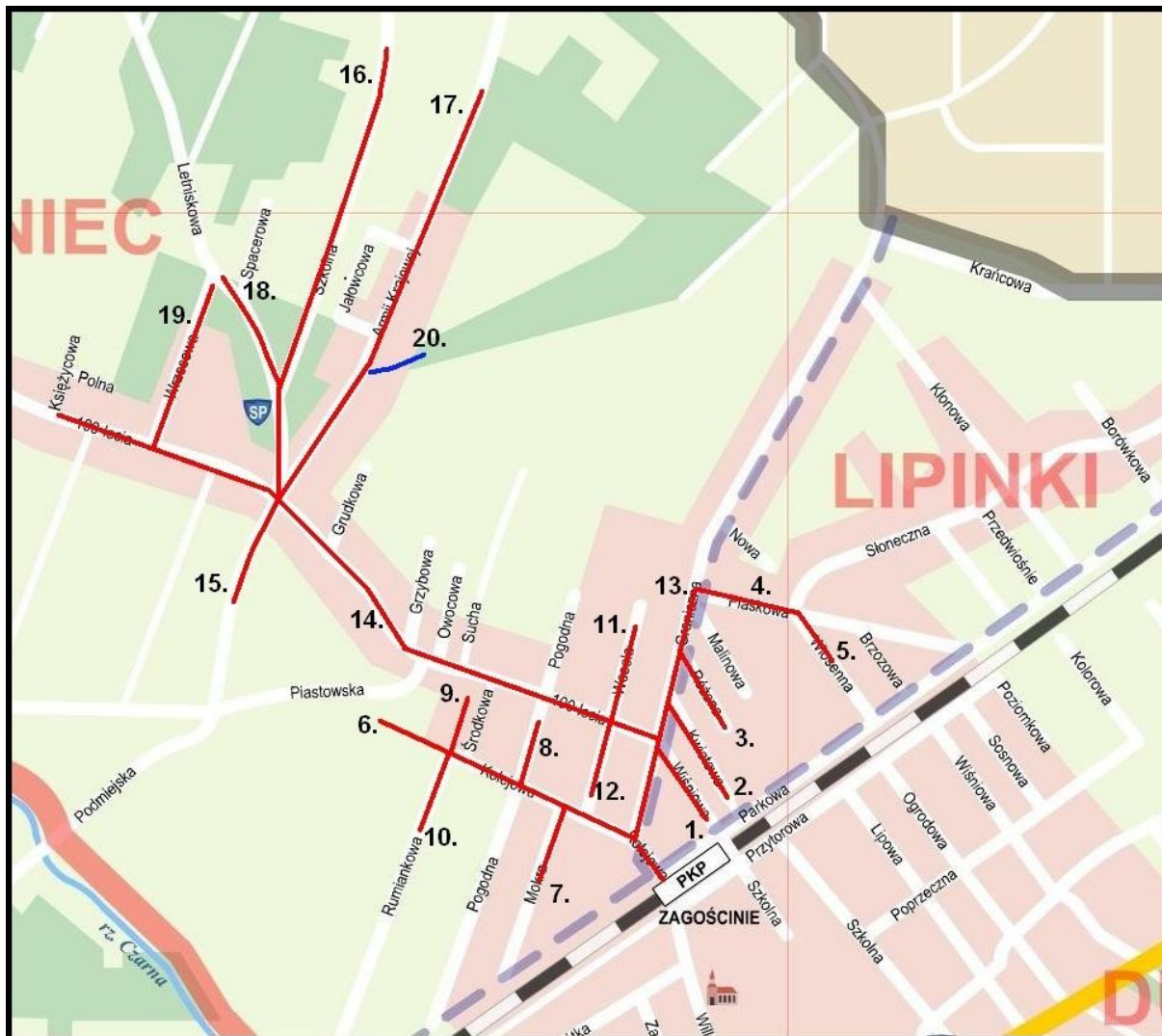
WOŁOMIN POŁUDNIOWY



1. **ul. Asnyka** - od ul. Moniuszki do ul. Lipińskiej;
2. **ul. Oleńki** - od ul. Lipińskiej do ul. 1-go Maja;
3. **ul. Lipińska** - od ul. Kościuszki do ul. Asnyka;
4. **ul. Słowackiego** - od ul. Lipińskiej do ul. Partyzantów;
5. **ul. Szara** - od ul. Partyzantów do ul. Gryczanej;
6. **ul. Mickiewicza** - od ul. Lipińskiej do wysokości posesji Nr 18 przy ul. Mickiewicza;
7. **ul. Przyjacielska** - od ul. Lipińskiej do wysokości posesji Nr 3A przy ul. Przyjacielskiej;
8. **ul. Sienkiewicza** - od ul. Mickiewicza do wysokości posesji Nr 9 przy ul. Sienkiewicza;
9. **ul. Wileńska** - od ul. Nowej do wysokości posesji Nr 23 przy ul. Wileńskiej;
10. **ul. Prądyńskiego** - od ul. Wileńskiej do wysokości posesji Nr 2 przy ul. Prądyńskiego;
11. **ul. Kiejstuta** - od ul. 1-go Maja do wysokości posesji Nr 33 przy ul. Kiejstuta;
12. **ul. 1-go Maja** - od ul. Mickiewicza do ul. Oleńki;
13. **ul. Kościelna** - od ul. Sikorskiego do ul. Teligi;
14. **ul. Teligi** - od ul. Kościelnej do ul. Lipińskiej;
15. **ul. Matejki** - od ul. 1-go Maja do wysokości posesji Nr 4 przy ul. Matejki;

16. **ul. Matejki** - od ul. Traugutta do wysokości posesji Nr 1 przy ul. Matejki;
17. **ul. Mickiewicza** - od ul. 1-go Maja do wysokości posesji Nr 41 przy ul. Mickiewicza;
18. **ul. Mickiewicza** - od ul. Traugutta do wysokości posesji Nr 34 przy ul. Mickiewicza;
19. **ul. Sikorskiego** - od ul. Lipińskiej do wysokości posesji Nr 24 przy ul. Sikorskiego;
20. **ul. Sienkiewicza** - od wysokości posesji Nr 45 do wysokości posesji Nr 38A przy ul. Sienkiewicza;
21. **ul. Polna** - od ul. Sikorskiego do wysokości posesji Nr 5 przy ul. Przyjacielskiej;
22. **ul. Klonowa** - na całej długości;
23. **ul. Lipiny B** - od ul. Klonowej do wysokości posesji Nr 63 przy ul. Lipiny B;;
24. **ul. Szarych Szeregów** - od ul. Lipiny B do ul. Lipiny Kąty;
25. **ul. Rycerska** - na całej długości;
26. **ul. Batalionu Parasol** - od ul. Szarych Szeregów do wysokości posesji Nr 1C przy ul. Batalionu Parasol;
27. **ul. Batalionu Zośka** - na całej długości;
28. **ul. Kmicica** - od ul. Lipiny B do wysokości posesji Nr 43 przy ul. Lipiny B;
29. **ul. Czwartaków** - od ul. Lipiny B do ul. Lipiny Kąty;
30. **ul. Lipiny Kąty** - od ul. Szarych Szeregów do wysokości posesji Nr 3 przy ul. Lipiny Kąty;
31. **ul. Wileńska** - od ul. Sikorskiego do wysokości posesji Nr 52 przy ul. Wileńskiej;
32. **ul. Nowowiejska** - od ul. Wileńskiej do wysokości posesji Nr 1 przy ul. Wileńskiej;
33. **ul. Sikorskiego** - od wysokości posesji Nr 2A do wysokości posesji Nr 7 przy ul. Sikorskiego;
34. **ul. Daszyńskiego** - od ul. Broniewskiego do wysokości posesji Nr 5 przy ul. Daszyńskiego;
35. **ul. Mariańska** - od ul. Sikorskiego do wysokości posesji Nr 9A przy ul. Mariańskiej;
36. **ul. 6-go Września** - od ul. Wileńskiej do wysokości posesji Nr 2 przy ul. 6-go Września;
37. **ul. Długa** - od ul. Reja do ul. Wileńskiej;
38. **ul. Zakładowa** - od ul. Długiej do ul. Peronowej;
39. **ul. Peronowa** - od ul. Zakładowej do wysokości posesji Nr 9 przy ul. Wąskiej;
40. **ul. Boczna** - od ul. Zakładowej do wysokości posesji Nr 17 przy ul. Bocznej;
41. **ul. Kościuszki** - od ul. Partyzantów do wysokości posesji Nr 27 przy ul. Kościuszki;
42. **ul. Kościuszki** - od wysokości posesji Nr 46 przy ul. Lipińskiej do wysokości posesji Nr 19 przy ul. 1-go Maja;

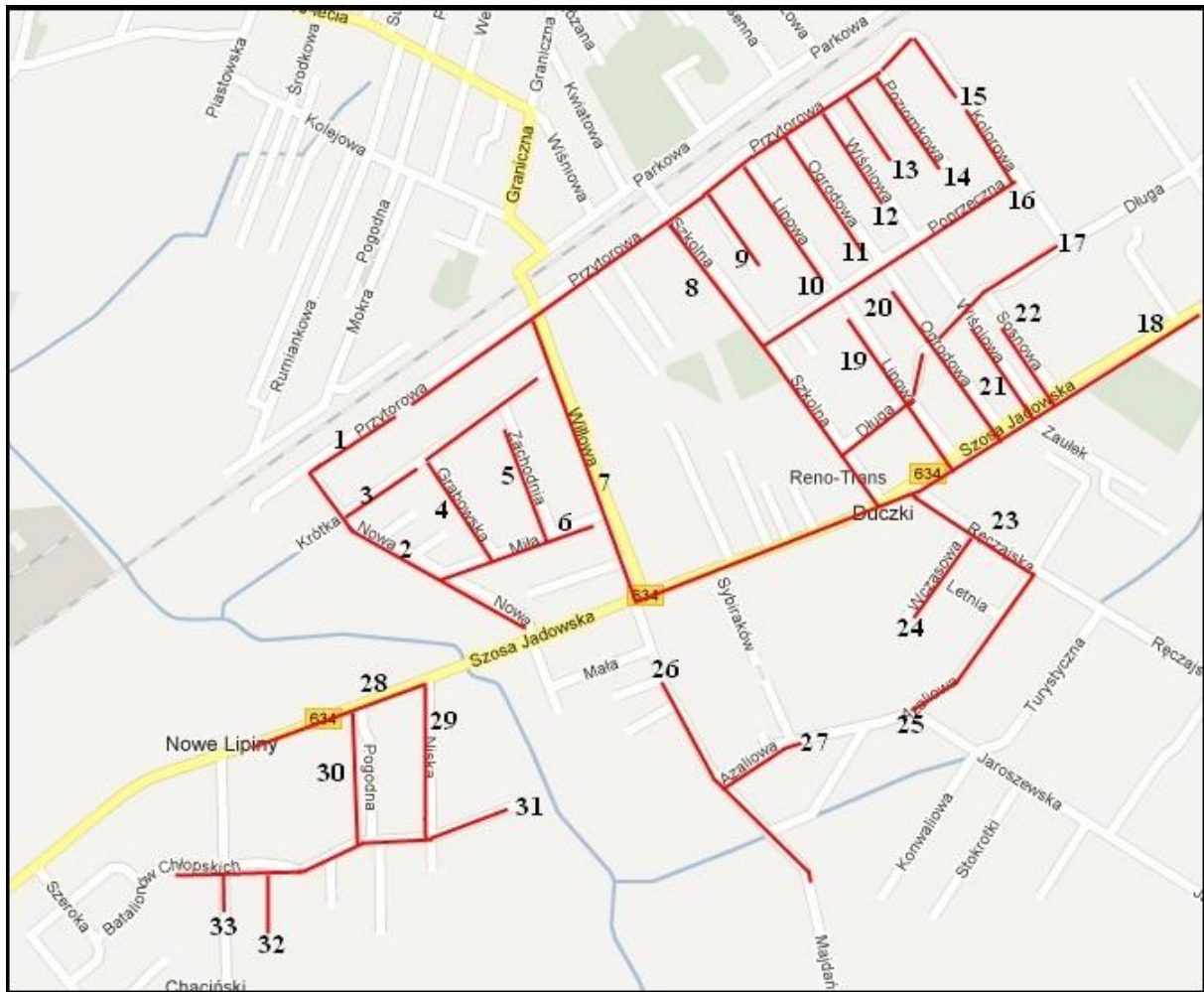
ZAGOŚCINIEC I LIPINKI



Sieć kanalizacji sanitarnej

19. **ul. Wiśniowa** - od ul. Granicznej do ul. Parkowej;
20. **ul. Kwiatowa** - od ul. Granicznej do ul. Parkowej;
21. **ul. Różana** - od ul. Granicznej do wysokości Nr 1 przy ul. Różanej;
22. **ul. Piaskowa** - od ul. Granicznej do ul. Wiosennej;
23. **ul. Wiosenna** - od ul. Piaskowej do wysokości posesji Nr 12 przy ul. Wiosennej;
24. **ul. Kolejowa** - od ul. Parkowej do wysokości posesji Nr 26 przy ul. Kolejowej;
25. **ul. Mokra** - od ul. Kolejowej do wysokości posesji Nr 22 przy ul. Mokrej;
26. **ul. Pogodna** - od ul. Kolejowej do wysokości posesji Nr 13B przy ul. Pogodnej;
27. **ul. Rumiankowa** - od ul. Kolejowej do wysokości posesji Nr 10 przy ul. Rumiankowej;
28. **ul. Rumiankowa** - od ul. Kolejowej do wysokości posesji Nr 10A przy ul. Rumiankowej;
29. **ul. Wesola** - od ul. 100-lecia do wysokości posesji Nr 20A przy ul. Wesolej;
30. **ul. Wesola** - od ul. 100-lecia do wysokości działki ew. nr 246/1 obr. 09 Zagościnniec;
31. **ul. Graniczna** - od ul. Kolejowej do ul. Kwiatowej;
32. **ul. 100-lecia** - od ul. Granicznej do wysokości posesji Nr 127 przy ul. 100-lecia;
33. **ul. Podmiejska** - od ul. 100-lecia do wysokości posesji Nr 18 przy ul. Podmiejskiej;
34. **ul. Szkołna** - od ul. 100-lecia do wysokości posesji Nr 17 przy ul. Podmiejskiej;
35. **ul. Armii Krajowej** - od ul. Szkołnej do wysokości posesji Nr 53 przy ul. Szkołnej;
36. **ul. Letniskowa** - od ul. Szkołnej do wysokości posesji Nr 11 przy ul. Letniskowej;
37. **ul. Wrzosowa** - od ul. 100-lecia do ul. Letniskowej;

DUCZKI I LIPINY NOWE



DUCZKI

1. **ul. Przytorowa** - od ul. Nowej do ul. Kolorowej;
2. **ul. Nowa** - od ul. Przytorowej do ul. Szosa Jadowska;
3. **ul. Krótka** - od ul. Nowej do ul. Grabowskiej
od ul. Grabowskiej do posesji Nr 2 przy ul. Krótkiej;
4. **ul. Grabowska** - od ul. Krótkiej do ul. Miłej;
5. **ul. Zachodnia** - od ul. Miłej do wysokości posesji Nr 3 przy ul. Krótkiej;
6. **ul. Miła** - od ul. Nowej do wysokości posesji Nr 22 przy ul. Willowej;
7. **ul. Willowa** - od ul. Przytorowej do ul. Szosa Jadowska;
8. **ul. Szkolna** - od ul. Przytorowej do ul. Szosa Jadowska;
9. **ul. Przytorowa (boczna)** - od ul. Przytorowej do wysokości posesji Nr 5B przy ul. Poprzecznej.
10. **ul. Lipowa** - od ul. Przytorowej do wysokości posesji Nr 6A przy ul. Lipowej;
11. **ul. Ogrodowa** - od ul. Przytorowej do wysokości dz. ew. nr 80/4 obr. 02;
12. **ul. Wiśniowa** - od ul. Przytorowej do wysokości posesji Nr 118C przy ul. Przytorowej;
13. **ul. Sosnowa** - od ul. Przytorowej do wysokości posesji Nr 124A przy ul. Przytorowej;
14. **ul. Poziomkowa** - od ul. Przytorowej do wysokości posesji Nr 33 przy ul. Poprzecznej;
15. **ul. Kolorowa** - od ul. Przytorowej do wysokości posesji Nr 6 przy ul. Kolorowej;
od ul. Poprzecznej do wysokości posesji Nr 6A przy ul. Kolorowej;
16. **ul. Poprzeczna** - od ul. Szkolnej do ul. Kolorowej;
17. **ul. Długa** - od ul. Szkolnej do ul. Ogrodowej
od ul. Ogrodowej do wysokości posesji Nr 22 przy ul. Długiej;
18. **ul. Szosa Jadowska** - od ul. Willowej do wysokości dz. ew. nr 4/3 obr. 06;
19. **ul. Lipowa** - od ul. Szosa Jadowska do wysokości posesji Nr 8 przy ul. Lipowej;

20. **ul. Ogrodowa** - od ul. Szosa Jadowska do wysokości posesji Nr 15 przy ul. Ogrodowej;
21. **ul. Wiśniowa** - od ul. Szosa Jadowska do wysokości posesji Nr 6A przy ul. Długiej;
22. **ul. Sosnowa** - od ul. Szosa Jadowska do wysokości posesji Nr 4 przy ul. Sosnowej;
23. **ul. Ręczajska** - od ul. Szosa Jadowska do ul. Myśliwskiej;
24. **ul. Wczasowa** - od ul. Ręczajskiej do wysokości dz. ew. nr 119 obr. 04;
25. **ul. Myśliwska** - od ul. Ręczajskiej do wysokości posesji Nr 11 przy ul. Myśliwskiej;
26. **ul. Majdańska** - od ul. Małej do wysokości dz. ew. nr 155/1 obr. 04;
27. **ul. Azaliowa** - od ul. Majdańskiej do wysokości posesji Nr 11 przy ul. Azaliowej;

LIPINY NOWE

28. **ul. Szosa Jadowska** - od ul. Niskiej do wysokości posesji Nr 60 przy ul. Szosa Jadowska;
29. **ul. Niska** - od ul. Szosa Jadowska do ul. Batalionów Chłopskich;
30. **dz. ew. nr 36/2 obr. 05** - od ul. Szosa Jadowska do ul. Batalionów Chłopskich;
31. **ul. Batalionów Chłopskich** - od posesji Nr 98 przy ul. Batalionów Chłopskich do wysokości posesji Nr 35A przy ul. Batalionów Chłopskich;
32. **dz. ew. nr 71/1 obr. 05** - od ul. Batalionów Chłopskich do wysokości zabudowań na terenie działki;
33. **dz. ew. nr 114 obr. 03** - od ul. Batalionów Chłopskich do wysokości Nr 46 przy ul. Batalionów Chłopskich;

LEŚNIAKOWIZNA, OSSÓW, TURÓW

- ul. Kasprzykiewicza - ciąg ulicy w miejscowości Leśniakowizna;
- ul. Matarewicza - ciąg ulicy w miejscowości Ossów;
- ul. Hallera - ciąg ulicy od miejscowości Ossów do wysokości posesji Nr 6 przy ul. Hallera;