

egz. nr 1

Nr Uzg. 531 / Ks / 2016

PROJEKT BUDOWLANY

**budowy odgałęzienia kanalizacji sanitarnej w ul.
Księżycowej (dz. ew. nr 107/16 obr. 04 Zagościeńiec)
od projektowanej sieci kanalizacji sanitarnej do granicy
dz. ew. nr 107/17 obr. 04 w Zagościńcu, gm. Wołomin**

INWESTOR:

**PWiK Wołomin Sp. z o.o
ul. Graniczna 1, 05-200 Wołomin**

PRZEDSIĘBIORSTWO
Wodociągów i Kanalizacji Sp. z o.o.
ul. Graniczna 1



**Przedsiębiorstwo
Wodociągów i Kanalizacji Sp. z o.o.**
05-200 Wołomin, ul. Graniczna 1

PROJEKT TECHNICZNY
budowy odgałęzienia kanalizacji sanitarnej

LOKALIZACJA:

ul. Księżycowa
dz. ew. nr 107/16 obr. 04 w Zagościńcu,
gm. Wołomin

PRZEDSIĘBIORSTWO
Wodociągów i Kanalizacji Sp. z o.o.
Dział Techniczny Uzgodnień i Nadzoru
05-200 Wołomin, ul. Graniczna 1

Załącznik do zgłoszenia budowy
nr 737/16 z dnia 02.12.16 r.

INWESTOR:

Przedsiębiorstwo Wodociągów i Kanalizacji
w Wołominie Sp. z o.o
ul. Graniczna 1, 05-200 Wołomin

Projektowała: mgr inż. Marta Grzęda-Malinowska

mgr inż. Marta Grzęda-Malinowska
Upr. bud. do proj. bez ogr. nr MAZ/0511/POOS/06
w specjalności instalacyjnej w zakresie sieci,
instalacji urządzeń ciepłych,
wentylacyjnych/gazowych, wodociągowych
i kanalizacyjnych

Opracował: inż. Piotr Górski

Asystent Projektanta
P. Górski
inż. Piotr Górski

Wołomin, listopad 2016 rok

L.p.	SPIS TREŚCI	Str.
I.	OPIS TECHNICZNY.....	3
1.	Przedmiot i zakres opracowania	3
2.	Podstawa opracowania.....	3
3.	Opis rozwiązań projektowych	3
4.	Sposób wykonania przyłącza	4
5.	Wytyczne wykonania i odbioru robót	5
6.	Uwagi końcowe.....	5
II.	ZAŁĄCZNIKI I RYSUNKI	
1.	Oświadczenie o zgodności projektu zgodnie z przepisami i zasadami wiedzy technicznej	6
2.	Uprawnienia projektanta.....	7
3.	Zaświadczenie projektanta o przynależności do Izby.....	8
4.	Warunki techniczne	9
5.	Oświadczenie woli	11-12
6.	Protokół z narady koordynacyjnej z dnia 02.11.2016.....	13
7.	Mapa do celów projektowych z wrysowaną trasą w skali 1:500.....	14
8.	Decyzja na lokalizację nr 178/L/2016 z dnia 04.10.2016.....	15
9.	Projekt zagospodarowania terenu w skali 1:500 – rys. Nr 1.....	16
10.	Profil podłużny przyłącza kanalizacji sanitarnej w skali 1:100/100 – rys. Nr 2.	17
11.	Schemat studzienki kanalizacyjnej - rys Nr 3	18

I. OPIS TECHNICZNY

1. PRZEDMIOT I ZAKRES OPRACOWANIA.

Przedmiotem opracowania jest projekt budowy odgałęzienia kanalizacji sanitarnej o średnicy 160 PVC i długości L=4,0 mb w ul. Księżycowej (dz. ew. nr 107/16 obr. 04 Zagościńiec) od projektowanej sieci kanalizacji sanitarnej do granicy działki ew. nr 107/17 obręb 04 w Zagościńcu, gm. Wołomin.

2. PODSTAWA OPRACOWANIA.

Projekt opracowano w oparciu o następujące materiały:

- Zlecenie Inwestora.
- Warunki techniczne Nr 558/KS/2016 z dnia 22.06.2016 wydane przez Przedsiębiorstwo Wodociągów i Kanalizacji Sp. z o.o. ul. Graniczna 1 w Wołominie.
- Protokół z narady koordynacyjnej w sprawie projektowanych sieci uzbrojenia terenu z dnia 02.11.2016 wydany przez Starostwo Powiatowe w Wołominie.
- Wizja lokalna i pomiary w terenie.
- Mapa do celów projektowych w skali 1:500.
- Oświadczenie woli.
- Obowiązujące normy i przepisy.
- Decyzja na lokalizację nr 178/L/2016 z dnia 04.10.2016 wydana przez Burmistrza Wołomina

3. OPIS ROZWIĄZAŃ PROJEKTOWYCH.

Dla grawitacyjnego odprowadzenia ścieków z projektowanego budynku mieszkalnego przy ul. Księżycowej zlokalizowanego na terenie dz. ew. nr 107/17 obręb 04 Zagościńiec przewidziano odgałęzienie kanalizacyjne z rur kielichowych Ø160 PVC. Odgałęzienie kanalizacji sanitarnej projektuje się wykonać z rur PVC-U klasy S (SN8) SDR 34 Ø160X4,7 łączonych na uszczelkę gumową, ułożonych na podsypce z piasku grubości 0,15 m.

Na projektowanym według odrębnego opracowania kanale sanitarnym Ø200 PVC w ul. Księżycowej należy zaprojektować studnię Ø425 PVC.

Trasy projektowanego odgałęzienia kanalizacji sanitarnej przebiegają:

- w pasie ul. Księżycowej (dz. ew. nr 107/16 obręb 04 Zagościńiec) drodze gminnej o nawierzchni gruntowej.

Projektowane odgałęzienie kanalizacji sanitarnej na granicy działki 107/17 obręb 04 Zagościńiec należy zaślepić.

Spadek projektowanego odgałęzienia kanalizacji sanitarnej wynika z usytuowania projektowanej według odrębnego opracowania sieci kanalizacji sanitarnej Ø200 PVC w ul. Księżycowej.

Uwagi:

- 1. Należy ustalić rzędną dna projektowanego według odrębnego opracowania kanału sanitarnego w ul. Księżycowej w miejscu włączenia. W przypadku różnicy w stosunku do danych przyjętych w projekcie należy odpowiednio zweryfikować spadki.**
- 2. Rurociąg układać na podsypce piaskowej zagęszczonej mechanicznie gr. 15 cm, przed układaniem rurociągu należy zapoznać się z wytycznymi producenta.**
- 3. Rzędne kolizji proj. odgałęzienia kan. sanit. z istniejącym uzbrojeniem terenu są wielkościami przybliżonymi.**

4. W miejscu skrzyżowania z siecią gazową prace ziemne wykonywać ręcznie z zachowaniem szczególnej ostrożności. Przed przystąpieniem do robót zgłosić nadzór techniczny do Polskiej Spółki Gazownictwa Oddział w Warszawie ul. Równoległa 4a 02-235 Warszawa.

Odgałęzienie kanalizacyjne należy wykonać według poniższego projektu.

Trasę prowadzenia projektowanego odgałęzienia przedstawiono na rysunku Nr 1 – Projekt zagospodarowania.

Projekt budowy odgałęzienia kanalizacji sanitarnej wykonano przy uwzględnieniu warunków technicznych, wydanych przez **Przedsiębiorstwo Wodociągów i Kanalizacji Spółka z o.o. w Wołominie**, a trasę odgałęzienia uzgodniono na naradzie koordynacyjnej w Starostwie w Wołominie oraz z właścicielem nieruchomości przy ul. Księżycowej w Zagościńcu.

4. SPOSÓB WYKONANIA ODGAŁĘZIENIA KANALIZACYJNEGO.

Roboty pomiarowe

Wytyczenia trasy oraz pomiarów wysokościowych powinien dokonać geodeta. Utrzymanie wymaganych spadków wymaga dokładnych pomiarów na odcinkach w/w przyłącza. Pomiarów rozpocząć od punktów węzłowych. Budowę prowadzić w temperaturach od 0° do 35°C.

Roboty przygotowawcze

Przed rozpoczęciem robót należy uzyskać zezwolenie na wejście w teren. O rozpoczęciu robót należy powiadomić: właścicieli, zarządców, użytkowników nieruchomości, dla których będzie wykonywana inwestycja.

Roboty ziemne

Realizacja wykopów prowadzona będzie w gruntach nienawodnionych.

Projektuje się wykopy wąskoprzestrzenne umocnione szalunkami stalowymi klatkowymi. Wykop w obrębie skrzyżowań z istniejącym uzbrojeniem oraz 20 cm ponad projektowaną rzędną dna wykopu wykonywać ręcznie bezpośrednio przed ułożeniem rur. Nie wolno dopuścić do naruszenia gruntu rodzimego. Grunt z pozostałych wykopów wybierać mechanicznie. Grunt rodzimy, o objętości zastąpionej podsypką i obsypką ochronną rur oraz warstwą wysokości nawierzchni, należy wywieźć w miejsce wskazane przez Inwestora.

Przy robotach ziemnych zabrania się używania sprzętu mechanicznego bezpośrednio pod napowietrznymi liniami energetycznymi.

Przy skrzyżowaniu trasy odgałęzienia kanalizacji sanitarnej z innymi urządzeniami podziemnymi, wykopy prowadzić ręcznie a odkryte przewody zabezpieczyć przed uszkodzeniem.

Roboty wykonywać w sposób uzgodniony z właścicielem ulicy oraz zgodnie z normą BN-83/8836-02 zachowując przepisy BHP.

Zabezpieczenie istniejącego uzbrojenia.

Na trasie projektowanego odgałęzienia kanalizacyjnego występuje następujące uzbrojenie podziemne:

- istn. sieć wodociągowa Ø110 PE
- istn. sieć gazowa gs40

Należy pamiętać, że w trakcie prac mogą pojawić się elementy uzbrojenia podziemnego, które nie były ujawnione na mapach stanowiących materiał do wykonania niniejszego projektu.

Odbioru odgałęzienia kanalizacyjnego dokonuje PWiK Sp. z o.o. po pozytywnym wyniku kontroli polegającej na:

- kontroli wykonania odgałęzienia zgodnie z projektem,
- kontroli jakości wykonania,
- kontroli szczelności odgałęzienia

5. WYTYCZNE WYKONANIA I ODBIORU ROBÓT.

Odbioru częściowego i końcowego odgałęzienia kanalizacyjnego należy dokonać przed oddaniem do eksploatacji powinien odbywać się przy udziale kierownika budowy, przedstawiciela użytkownika kanału i gospodarza terenu (Inwestora).

Odbiór należy potwierdzić protokołem, z podaniem ewentualnych usterek i terminu ich usunięcia. Przed, lub w trakcie odbioru należy nanieść na projekt wszystkie zmiany i odstępstwa od projektu, dokonane w trakcie budowy.

6. UWAGI KOŃCOWE.

6.1. Przed przystąpieniem do robót Wykonawca powinien zgłosić się do Przedsiębiorstwa Wodociągów i Kanalizacji Sp. z o.o. ul. Graniczna 1 celem uzgodnienia zakresu robót.

6.2. Przed przystąpieniem do robót, po pisemnym zgłoszeniu, uprawniony Wykonawca pobierze dzienniczek robót w PWiK Sp. z o.o. w Wołominie.

6.3. Roboty prowadzić i odbioru dokonywać zgodnie z „Warunkami technicznymi wykonawstwa i odbioru robót budowlano – montażowych” Cz. II „Instalacje sanitarne i przemysłowe”.

6.4. Całość robót prowadzić pod nadzorem Użytkownika.

6.5. Po wykonaniu robót montażowych zlecić inwentaryzację geodezyjną.

**Oświadczenie
o zgodności projektu z przepisami
i zasadami wiedzy technicznej**

Zgodnie z treścią ustawy z dnia 7 lipca 1994 roku – Prawo Budowlane (Dz. U. z 2016r. poz. 290 – tekst jednolity z późniejszymi zmianami)

Oświadczam, że projekt techniczny budowy odgałęzienia kanalizacji sanitarnej od projektowanej sieci kanalizacji sanitarnej w ul. Księżycowej (dz. ew. nr 107/16 obr. 04 Zagościńiec) do granicy dz. ew. nr 107/17 obr. 04 w Zagościńcu, gm. Wołomin wykonany został zgodnie z obowiązującymi przepisami, wytycznymi projektowania i zasadami wiedzy technicznej, jest kompletny z punktu widzenia celu, któremu ma służyć i stanowić może podstawę do wykonania prac w zakresie ujętym w niniejszym projekcie.

Wołomin, listopad 2016 rok.

mgr inż. Marta Grzęda-Malinowska

Upr. bud. do proj. bez ogr. nr MAZ/0511/POOS/06
w specjalności instalacyjnej w zakresie sieci,
instalacji i urządzeń ciepłych,
wentylacyjnych, gazowych, wodociągowych
i kanalizacyjnych



Warszawa, dnia 29 grudnia 2006 r.

Sygn. akt MAZ. 131/504/06

DECYZJA

Na podstawie art. 11 ust. 1 i art. 24 ust. 1 pkt 3 ustawy z dnia 27 lipca 1991 r. - Prawo budowlane (Dz. U. z 1991 r. Nr 73, poz. 2093 z późn. zmianami), art. 12 ust. 1 pkt 5, art. 13 ust. 1 pkt 1, ust. 2, art. 14 ust. 1 pkt 1 i art. 20 ust. 1 pkt 1 ustawy z dnia 7 lipca 1998 r. - Prawo budowlane (Dz. U. z 1998 r. Nr 136, poz. 1118 z późn. zmianami) oraz rozporządzenia Ministra Transportu i Budownictwa z dnia 23 kwietnia 2004 r. w sprawie samodzielnych funkcji technicznych w budownictwie (Dz. U. z 2004 r. Nr 77, poz. 1687 z późn. zmianami), Komisja Kwalifikacyjna Mazowieckiej Okręgowej Izby Inżynierów Budownictwa (dalej: Komisja).

Pani Marta Barbara Grzesz-Malinowska

inżynier inżynier

urodzona dnia 24 stycznia 1978 roku w Warszawie, córka Stefana

UPRAWNIENIA BUDOWLANE

nr MAZ/2006/P/O/5/06

do projektowania i nadzoru nadzoru

w specjalności instalacyjnej w zakresie instalacji urządzeń ciepłych, wentylacyjnych, gazowych, wodociągowych i kanalizacyjnych

W związku z uwzględnieniem w całości zarzutów wniesionych do Komisji Kwalifikacyjnej Mazowieckiej Okręgowej Izby Inżynierów Budownictwa, Komisja w oparciu o art. 107 § 4 Kodeksu postępowania administracyjnego odstępuje się od uzasadnienia decyzji.

ROZWIĄZANIE

- 1. Zgodnie z art. 12 ust. 7 ustawy - Prawo budowlane, podstawa kwalifikacyjna samodzielną funkcji technicznych w budownictwie stanowi wpis do Centralnej Komisji Inspekcji Nadzoru Budowlanego oraz wpis na listę samodzielną, prowadzonego przez Głównego Inspektora Nadzoru Budowlanego oraz wpis na listę samodzielną, prowadzonego przez właściwą izbę samorządu inżynierów budownictwa.
- 2. Od niniejszej decyzji służy odwołanie do Komisji Kwalifikacyjnej Polskiej Izby Inżynierów Budownictwa w Warszawie za pośrednictwem Okręgowej Komisji Kwalifikacyjnej Mazowieckiej Okręgowej Izby Inżynierów Budownictwa w Warszawie, w terminie 14 dni od dnia jej doręczenia.


Skład Orzekający

1/ mgr inż. Krzysztof Latoszek

2/ mgr inż. Irena Churska

3/ mgr inż. Krzysztof Booss





Zaświadczenie

o numerze weryfikacyjnym:

MAZ-H7S-ZVB-IAE *

**Pani MARTA BARBARA GRZĘDA-MALINOWSKA o numerze ewidencyjnym MAZ/IS/0275/07
adres zamieszkania ul. WIDOK 5, 05-200 WOŁOMIN**

**jest członkiem Mazowieckiej Okręgowej Izby Inżynierów Budownictwa i posiada wymagane
ubezpieczenie od odpowiedzialności cywilnej.**

Niniejsze zaświadczenie jest ważne od 2016-04-01 do 2017-03-31.

Zaświadczenie zostało wygenerowane elektronicznie i opatrzone bezpiecznym podpisem elektronicznym weryfikowanym przy pomocy ważnego kwalifikowanego certyfikatu w dniu 2016-03-14 roku przez:

Mieczysław Grodzki, Przewodniczący Rady Mazowieckiej Okręgowej Izby Inżynierów Budownictwa.

(Zgodnie art. 5 ust 2 ustawy z dnia 18 września 2001 r. o podpisie elektronicznym (Dz. U. 2001 Nr 130 poz. 1450) dane w postaci elektronicznej opatrzone bezpiecznym podpisem elektronicznym weryfikowanym przy pomocy ważnego kwalifikowanego certyfikatu są równoważne pod względem skutków prawnych dokumentom opatrzonym podpisami własnoręcznymi.)

* Weryfikację poprawności danych w niniejszym zaświadczeniu można sprawdzić za pomocą numeru weryfikacyjnego zaświadczenia na stronie Polskiej Izby Inżynierów Budownictwa www.piib.org.pl lub kontaktując się z biurem właściwej Okręgowej Izby Inżynierów Budownictwa.

L.dz.DT/2484/06/2016
Nr wn.558/Ks/2016

Wołomin, dnia 22.06.2016

WARUNKI TECHNICZNE

na budowę odgałęzienia kanalizacji sanitarnej do granicy działki zabudowanej stanowiącej dz. ew. nr 107/17 obr. 04 przy ul. Księżycowej w Zagościńcu.

Inwestor: Przedsiębiorstwo Wodociągów i Kanalizacji Sp. z o. o.
ul. Graniczna 1, 05-200 Wołomin

Dział Techniczny Przedsiębiorstwa Wodociągów i Kanalizacji Sp. z o.o. w Wołominie przy ul. Granicznej 1 poniżej przedkłada warunki techniczne na budowę na budowę odgałęzienia kanalizacji sanitarnej do granicy działki zabudowanej stanowiącej dz. ew. nr 107/17 obr. 04 przy ul. Księżycowej w Zagościńcu:

- W ul. Księżycowej należy wybudować odgałęzienie Ø160 PVC od projektowanej sieci kanalizacji sanitarnej Ø200 PVC do granicy dz. ew. nr 107/17 i po wykonaniu zaślepić.

W związku z powyższym należy:

- Na kopii aktualnej mapy zasadniczej lub mapy jednostkowej przyjętej do państwowego zasobu geodezyjnego i kartograficznego należy sporządzić plan sytuacyjny projektowanego odgałęzienia przez osobę posiadającą uprawnienia projektowe w zakresie sieci i przyłączy kanalizacyjnych.
- W związku z potrzebą wyeliminowania zagrożeń wynikających z możliwej kolizji między sytuowanymi w terenie sieciami uzbrojenia terenu należy/zaleca się złożyć do Starosty Powiatowego w Wołominie wniosek o objęcie naradą koordynacyjną sytuowania odgałęzienia.
- W zależności od konieczności uzyskania pozwolenia na budowę lub dokonania zgłoszenia budowy należy wykonać przewidzianą prawem odpowiednią ilość egzemplarzy dokumentacji projektowej (osoba posiadająca uprawnienia). Projekt powinien zawierać decyzję na lokalizację odgałęzienia w pasie drogowym.
- Projekt techniczny na odgałęzienie pod względem technicznym należy uzgodnić w Przedsiębiorstwie Wodociągów i Kanalizacji Sp. z o.o. Wołomin ul. Graniczna 1.
- Wejście w grunty osób fizycznych i prawnych należy uzgodnić z właścicielami gruntów (w tym zajęcie pasa drogowego).
- Zgłosić na piśmie o przystąpieniu do robót do PWiK Sp. z o.o. lub do Starostwa Powiatu Wołomińskiego.
- Przed przystąpieniem do robót, po pisemnym zgłoszeniu oraz po dokonaniu opłaty przyłączeniowej przez Inwestora, uprawniony Wykonawca pobierze dzienniczek robót w PWiK Sp. z o.o. w Wołominie.
- Warunki uzgodnienia tracą ważność po upływie 3 lat od daty ich wydania

Sporządził: Piotr Dębski, Dział Techniczny



CZŁONEK ZARZĄDU

Wojciech Jankowski

PREZES ZARZĄDU



Paweł Solis

Oświadczenie woli

dotyczy dz. ew. nr 107/17 obręb 04
przy ul. Krępych w Ząpolskim

Ja niżej podpisana/ y Marcin Lempiński

/imię i nazwisko/

Zamieszkała/ ty Wołomin Lipińska 101/19

(miejscowość, ulica, nr domu)

Legitymujący się dowodem osobistym AWX 702543

(seria i nr dowodu osobistego)

Świadomy odpowiedzialności karnej za podanie nieprawdy, oświadczam że posiadam prawo do dysponowania nieruchomością (własność/współwłasność*) w ewidencji gruntów i budynków jako działka nr 107/17 w obrębie geodezyjnym 04 w Ząpolskim

Wyrażam/ nie wyrażam* zgodę/y na zaprojektowanie przyłącza wodociągowego / kanalizacji sanitarnej /kanalizacji deszczowej* na dz. ew. nr 107/17 w obrębie geodezyjnym 04..... według poniższego szkicu sytuacyjnego.

Jednocześnie wyrażam zgodę na przetwarzanie moich danych osobowych w zakresie przedmiotowej sprawy.

..... Marcin Lempiński

/własnoręczny podpis/

Telefon kontaktowy: 690 136 186

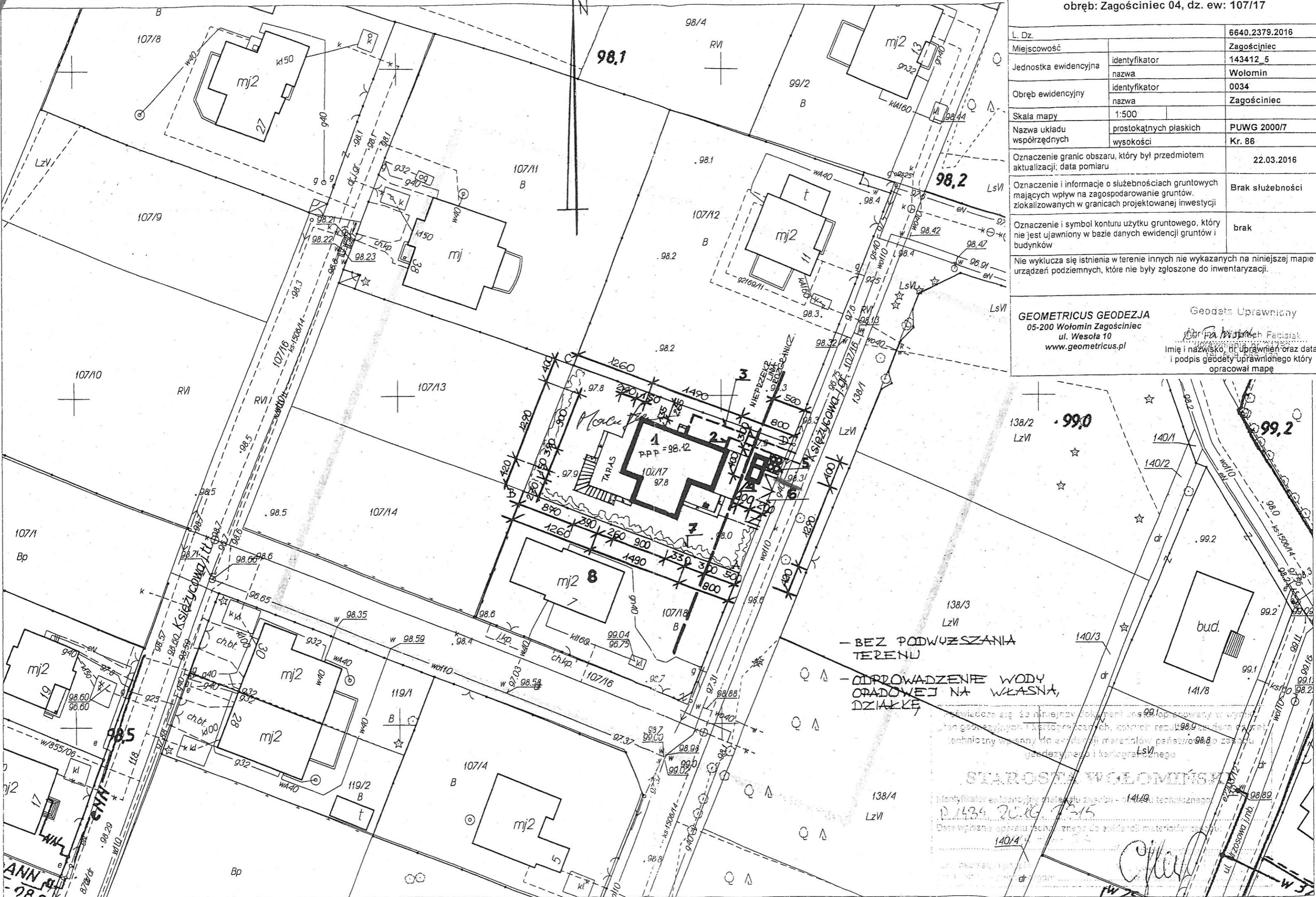
Wołomin, dnia 11.07.2016

* - niepotrzebne skreślić.

MAPA DO CEŁÓW PROJEKTOWYCH
 terenu położonego: gm. Wołomin
 obręb: Zagoścień 04, dz. ew: 107/17

L. Dz.	6640.2379.2016	
Miejscowość	Zagoścień	
Jednostka ewidencyjna	identyfikator	143412_5
	nazwa	Wołomin
Obręb ewidencyjny	identyfikator	0034
	nazwa	Zagoścień
Skala mapy	1:500	
Nazwa układu współrzędnych	prostokątnych płaskich	PUWG 2000/7
	wysokości	Kr. 86
Oznaczenie granic obszaru, który był przedmiotem aktualizacji: data pomiaru	22.03.2016	
Oznaczenie i informacje o służebnościach gruntowych mających wpływ na zagospodarowanie gruntów, zlokalizowanych w granicach projektowanej inwestycji	Brak służebności	
Oznaczenie i symbol konturu użytku gruntowego, który nie jest ujawniony w bazie danych ewidencji gruntów i budynków	brak	
Nie wyklucza się istnienia w terenie innych nie wykazanych na niniejszej mapie urządzeń podziemnych, które nie były zgłoszone do inwentaryzacji.		

GEOMETRICUS GEODEZJA Geodeta Uprawniony
 05-200 Wołomin Zagoścień
 ul. Wesoła 10
 www.geometricus.pl
 Imię i nazwisko, nr uprawnień oraz data i podpis geodety uprawnionego który opracował mapę



— BEZ PODWYŻSZANIA TERENU
 — ODPROWADZENIE WODY OPADOWEJ NA WŁASNĄ, DZIAŁKĘ

Świadcze się za niniejszym projektem z dnia 22.03.2016 r. w wykonaniu niniejszego projektu geodezyjnego i kartograficznego, których rezultatem jest niniejsza mapa techniczna wykonana do ewidencji gruntów i budynków, z uwzględnieniem danych geodezyjnych i kartograficznych.

STAROSTA WOŁOMIŃSKI
 Identyfikator ewidencyjny: 143412_5_0034
 D.1434.2016.2315
 Data wpisania do ewidencji gruntów i budynków: 22.03.2016
 140/4

Wołomin dnia 27.07.2016

Starosta Wołomiński
ul. Prądyńskiego 3
05-200 Wołomin

Protokół z narady koordynacyjnej w sprawie usytuowania projektowanych sieci uzbrojenia terenu.

Znak Sprawy: **PODK.6630.562 .2016**
Data wpływu wniosku: 25.07.2016

Sposób przeprowadzenia narady koordynacyjnej : SPOTKANIE (posiedzenie)
Miejsce przeprowadzenia narady koordynacyjnej : Wołomin ul. Powstańców 8/10

Lokalizacja obiektu: obr. Zagościniec 04, ul. Księżycowa, dz. 107/16, gm. Wołomin
Przedmiot narady: przyłącze kanalizacji sanitarnej

Wnioskodawca: LAND-GEO Krzysztof Sałański
Inwestor: PWiK Wołomin

Przewodniczący Narady Koordynacyjnej: Bożena Kowalewska - Główny Specjalista
w Powiatowym Ośrodku Dokumentacji Geodezyjnej i Kartograficznej

Uwagi i zalecenia uczestników narady koordynacyjnej:

PSG - w miejscu (miejscach)
skrzyżowań (skrzyżowań) z siecią gazową
prace ziemne wykonywać ręcznie
z zachowaniem szczególnej ostrożności.
Przed przystąpieniem do robót zgłosić
nadzór techniczny do
Publicznej Spółki Gazownictwa sp. z o.o.
Odział w Warszawie
ul. Równoległa 4a 02-235 Warszawa



Lista obecności uczestników narady koordynacyjnej z dn.27.07.2016

Lp	Nazwa jednostki organizacyjnej lub zarządzającego siecią	Stanowisko Uczestnika narady	Imię i Nazwisko	Podpis
1.	Przewodniczący Narady Koordynacyjnej	bez zwyc	Bożena Kowalewska	
2.	Wydział Budownictwa	bu	Bożena Kowalewska	
3.	Przedsiębiorstwo Wodociągów i Kanalizacji Sp. z o.o. Wołomin	bez zwyc	Michał Saviola	
4.	MZDiZ Wołomin	bez zwyc	Piotr Mystkowiak	
5.	PSG sp. z o.o. Oddział Warszawa	zwyc na ul. ...	F. Ziarno	
6.	Projektant	—	mb	—
7.				

Z up. Starosty
Przewodniczący Narady Koordynacyjnej

Z up. Starosty Wołomińskiego
PRZEWODNICZĄCY
NARADY KOORDYNACYJNEJ

Bożena Kowalewska

Wołomin dnia 02.11.2016

Starosta Wołomiński
ul. Prądyńskiego 3
05-200 Wołomin

Protokół z narady koordynacyjnej w sprawie usytuowania projektowanych sieci uzbrojenia terenu.

Znak Sprawy: **PODK. 6630.831 .2016**

Data wpływu wniosku: 24.10.2016

Sposób przeprowadzenia narady koordynacyjnej : SPOTKANIE (posiedzenie)
Miejsce przeprowadzenia narady koordynacyjnej : Wołomin ul. Powstańców 8/10

Lokalizacja obiektu: gm. Wołomin obr. Zagościniec -04 ul. Księżycowa dz. 107/16
Przedmiot narady: studnia Kanalizacji sanitarnej





Wnioskodawca: LAND- GEO Krzysztof Sałański
Inwestor: PWiK Wołomin Sp.z o.o.

Przewodniczący Narady Koordynacyjnej: Bożena Kowalewska - Główny Specjalista
w Powiatowym Ośrodku Dokumentacji Geodezyjnej i Kartograficznej


Uwagi i zalecenia uczestników narady koordynacyjnej:

1. PSG - w miejscu (miejscach)
dotychczasowego (skrzyżowań) z siecią gazową
pracę ziemną wykonywać ręcznie
z zachowaniem szczególnej ostrożności.
Przed przystąpieniem do robót zgłosić
nadzór techniczny do
Polskiej Spółki Gazownictwa sp. z o.o.
Oddział w Warszawie
ul. Rownoległa 4a 02-235 Warszawa

Lista obecności uczestników narady koordynacyjnej z dn. 02.11.2016

Lp	Nazwa jednostki organizacyjnej lub zarządzającego siecią	Stanowisko Uczestnika narady	Imię i Nazwisko	Podpis
1.	Przewodniczący Narady Koordynacyjnej	bez uwag	Bożena Kowalewska	
2.	Wydział Budownictwa	—	mb	—
3.	Przedsiębiorstwo Wodociągów i Kanalizacji Sp. z o.o. Wołomin	bez uwag	Michał Szwedzi	
4.	MZDiZ Wołomin	bez uwag	Piotr Myszkowski	
5.	PSG sp. z o.o. Oddział Warszawa	uwaga na separację	Tadeusz	
6.	Projektant	—	mb	—

Z up. Starosty
Przewodniczący Narady Koordynacyjnej

up. Starosty Wołomińskiego
PRZEWODNICZĄCY
NARADY KOORDYNACYJNEJ

Bożena Kowalewska

Land GEO KRZYSZTOF SALAŃSKI		ul. Powstańców 5/1 05-200 Wołomin NIP 1250948479 REGON 146580458 tel. 609-723-517 krzysztofsalanski@o2.pl www.land-geo.pl	
MAPA DO CELÓW PROJEKTOWYCH			
Oznaczenie kancelaryjne zgłoszenia pracy geodezyjnej		Ldz. 6640.4534.2016 KERG 125-715/16	
Miejscowość	Zagościniec Księżycowa		
Jednostka ewidencyjna	identyfikator	143412_5	
	nazwa	Wołomin	
Obręb ewidencyjny	identyfikator	0034	
	nazwa	Zagościniec 04	
Data opracowania mapy	3.06.2016		
Skala mapy	1:500		
Nazwa układu współrzędnych	Prostokątnych płaskich	2000/7	
	wysokościowych	KR 86	
Oznaczenie granic obszaru, który był przedmiotem aktualizacji			
Służebności gruntowe mające wpływ na zagospodarowanie gruntów zlokalizowanych w granicach projektowanej inwestycji	Nie Badano		
Kontur użytku gruntowego, który nie jest ujawniony w bazie danych ewidencyjnych gruntów i budynków	Brak		
GEODETA UPRAWNIONY Krzysztof Salański Nr upr. 22036			

mgr inż. Marta Grzęda-Malinowska
Upr. bud. do proj. bez ogr. nr MAZ/0511/POOS/06
w specjalności Instalacyjnej w zakresie sieci, instalacji i urządzeń ciepłych, wentylacyjnych, gazowych, wodociągowych i kanalizacyjnych

STAROSTA WOŁOMIŃSKI

Na podstawie art. 28b ustawy z dnia 17 maja 1989r.

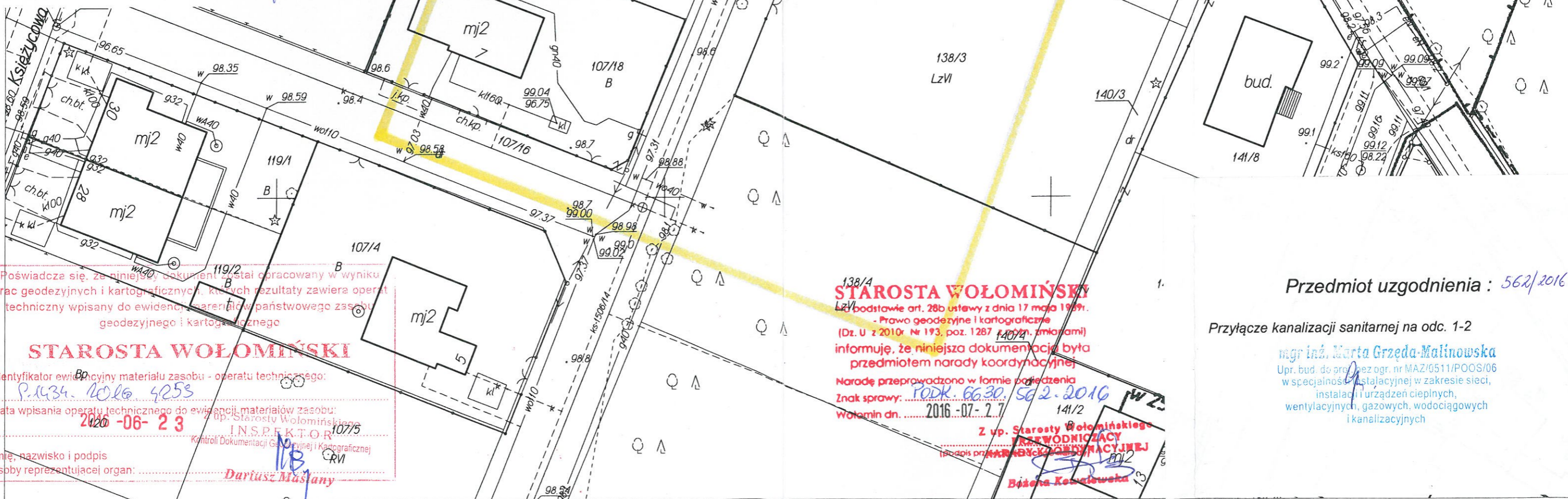
- Prawo geodezyjne i kartograficzne (Dz. U. z 2010r. Nr 193, poz. 1287 z późn. zmianami)
informuję, że niniejsza dokumentacja była przedmiotem narady koordynacyjnej

Naradę przeprowadzono w formie posiedzenia
Znak sprawy: **PODK. 66.30. 831. 2016**
Wołomin dn. **2016-11-02**

Z up. Starosty Wołomińskiego **PRZEWODNICZĄCY**
(podpis **BARBARA KOWALCZAK**)

Przedmiot uzgodnienia :

Studnia kanalizacji sanitarnej w pkt. 1 oznaczona kolorem zielonym



STAROSTA WOŁOMIŃSKI

Na podstawie art. 28b ustawy z dnia 17 maja 1989r.

- Prawo geodezyjne i kartograficzne (Dz. U. z 2010r. Nr 193, poz. 1287 z późn. zmianami)
informuję, że niniejsza dokumentacja była przedmiotem narady koordynacyjnej

Naradę przeprowadzono w formie posiedzenia
Znak sprawy: **PODK. 66.30. 562. 2016**
Wołomin dn. **2016-07-27**

Z up. Starosty Wołomińskiego **PRZEWODNICZĄCY**
(podpis **BARBARA KOWALCZAK**)

Przedmiot uzgodnienia : *562/2016*

Przyłącze kanalizacji sanitarnej na odc. 1-2

mgr inż. Marta Grzęda-Malinowska
Upr. bud. do proj. bez ogr. nr MAZ/0511/POOS/06
w specjalności Instalacyjnej w zakresie sieci, instalacji i urządzeń ciepłych, wentylacyjnych, gazowych, wodociągowych i kanalizacyjnych

DECYZJA Nr 178/L/2016

Działając na podstawie art. 107 i art. 104 Kodeksu Postępowania Administracyjnego (tj. Dz. U. z 2016r. poz. 23 z późn. zm.), na podstawie art. 39 ust. 3 i ust. 3a ustawy z dnia 21 marca 1985 r. o drogach publicznych (tj. Dz. U. z 2015r. poz. 460 z późn.zm.), po rozpatrzeniu wniosku z dnia **16.08.2016r. złożonego przez Przedsiębiorstwo Wodociągów i Kanalizacji w Wołominie ul. Graniczna 1, 05-200 Wołomin** o wydanie zezwolenia na lokalizację odgałęzienia kanalizacji sanitarnej w pasie drogowym ul. Księżycowej w Zagościńcu w gminie Wołomin

z e z w a l a m:

Przedsiębiorstwu Wodociągów i Kanalizacji Sp. z o. o. w Wołominie na lokalizację odgałęzienia sieci kanalizacji sanitarnej w pasie drogowym ul. Księżycowej /droga nr 431823W/ dz. nr ew. 107/16 obr. 04 Zagościnięc w gminie Wołomin na odcinku od istniejącej sieci kanalizacji sanitarnej w ul. Księżycowej do wysokości nieruchomości położonej na dz. nr ew. 107/17 obr. 04 Zagościnięc.

Usytuowanie urządzeń winno być zgodne z lokalizacją pokazaną na załączonej do wniosku mapie i potwierdzoną protokołem z narady koordynacyjnej nr PODK.6630.562.2016 z dnia 27.07.2016r. w Starostwie Powiatowym w Wołominie ul. Prądyńskiego 3, 05-200 Wołomin.

Uzasadnienie:

Zgodnie z art. 107 § 4 KPA (tj. Dz. U. z 2016 r. poz. 23 z późn. zm.) odstępuje się od uzasadniania decyzji, gdy uwzględnia ona w całości żądanie wnioskodawcy będącego jedyną stroną w sprawie.

Pouczenie:

Zgodnie z art. 39 ust. 3a Ustawy o drogach publicznych przed przystąpieniem do wykonania prac inwestor zobowiązany jest do:

1. Uzyskania decyzji na umieszczenie infrastruktury technicznej w pasie drogowym.
2. Uzyskania zezwolenia na zajęcie pasa drogowego w celu prowadzenia robót
3. Utrzymanie urządzenia należy do jego posiadacza
4. Jeśli budowa, przebudowa lub remont drogi wymaga przełożenia urządzenia koszt jego ponosi właściciel.

Zgodnie z art. 40 ustawy o drogach publicznych prace w pasie drogowym mogą być realizowane po uprzednim uzyskaniu decyzji zezwalającej na zajęcie pasa drogowego, o którą należy wystąpić do właściciela drogi z jednomiesięcznym wyprzedzeniem, przed terminem planowanego zajęcia pasa drogowego.

Za umieszczenie urządzeń niezwiązanych z funkcjonowaniem drogi zostanie naliczona opłata roczna.

Szczegółowe warunki określające wykonanie prac w pasie drogowym i związane z tym opłaty zostaną określone w decyzji zezwalającej na zajęcie pasa drogowego.

Od niniejszej decyzji służy stronie odwołanie do Samorządowego Kolegium Odwoławczego w Warszawie przy ul. Kieleckiej 44 za pośrednictwem Burmistrza Wołomina, w terminie czternastu dni od daty jej doręczenia.



Z up. Burmistrza
DYREKTOR
Miejskiego Zakładu Dróg i Zieleni w Wołominie
Henryk Oleszczuk

Otrzymują:

1. PWiK Sp. z o. o.
ul. Graniczna 1, 05-200 Wołomin
2. Miejski Zakład Dróg i Zieleni
ul. Sienkiewicza 1, 05-200 Wołomin
a/a

Decyzja Nr 178/L/2016 z dnia 04.10.2016r.

land
geo

ul. Powstańców 5/1 | 05-200 Wołomin
NIP 1250948479 | REGON 146580458
tel. 609-723-517 | krzysztofsalanski@o2.pl
www.land-geo.pl

MAPA

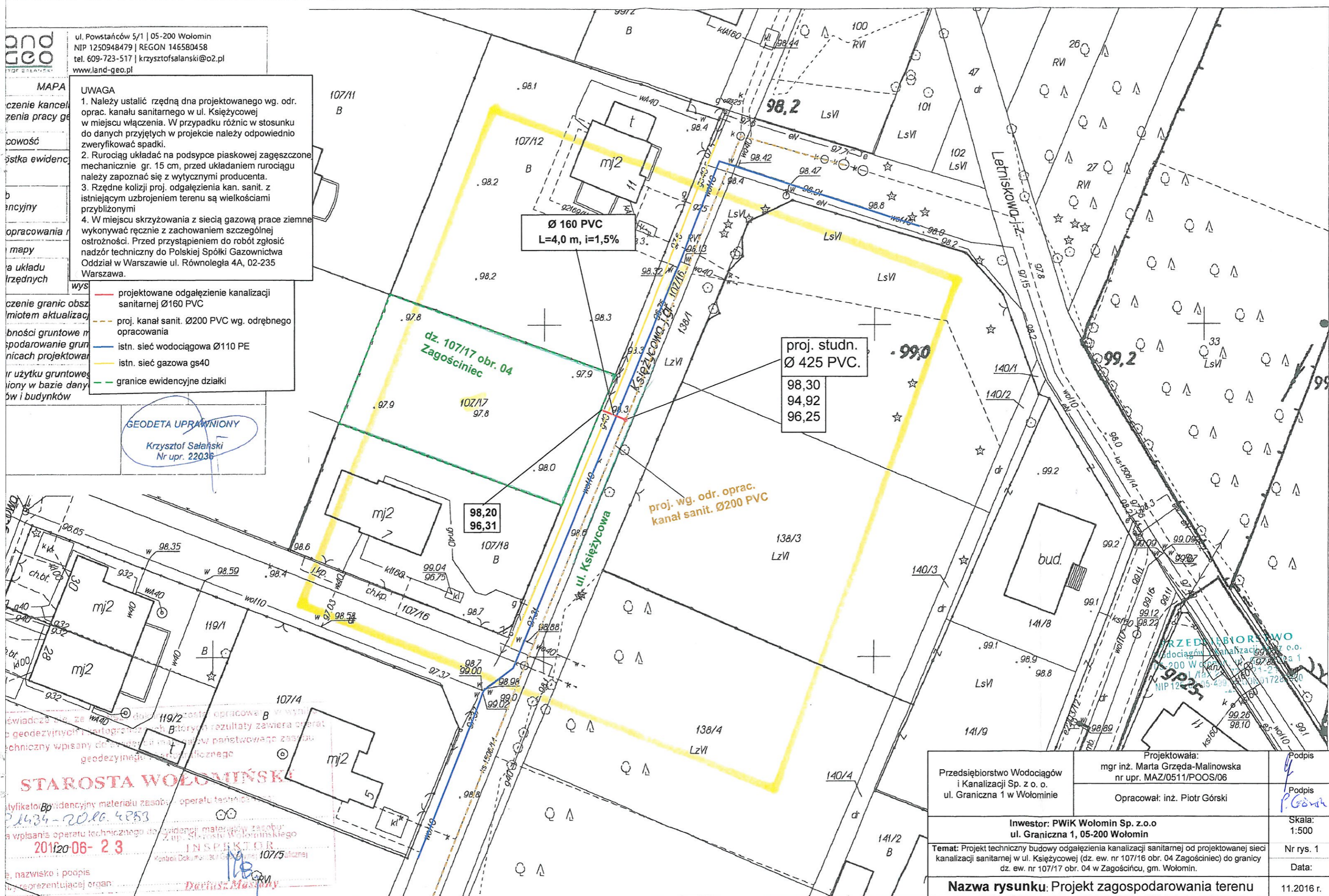
UWAGA

- Należy ustalić rzędną dna projektowanego wg. odr. oprac. kanału sanitarnego w ul. Księżycowej w miejscu włączenia. W przypadku różnic w stosunku do danych przyjętych w projekcie należy odpowiednio zweryfikować spadki.
- Rurociąg układać na podsypce piaskowej zagęszczonej mechanicznie gr. 15 cm, przed układaniem rurociągu należy zapoznać się z wytycznymi producenta.
- Rzędne kolizji proj. odgałęzienia kan. sanit. z istniejącym uzbrojeniem terenu są wielkościami przybliżonymi
- W miejscu skrzyżowania z siecią gazową prace ziemne wykonywać ręcznie z zachowaniem szczególnej ostrożności. Przed przystąpieniem do robót zgłosić nadzór techniczny do Polskiej Spółki Gazownictwa Oddział w Warszawie ul. Równoległa 4A, 02-235 Warszawa.

- projektowane odgałęzienie kanalizacji sanitarnej Ø160 PVC
- proj. kanał sanit. Ø200 PVC wg. odrębnego opracowania
- istn. sieć wodociągowa Ø110 PE
- istn. sieć gazowa gs40
- granice ewidencyjne działki

GEODETA UPRAWNIONY

Krzysztof Salański
Nr upr. 22036

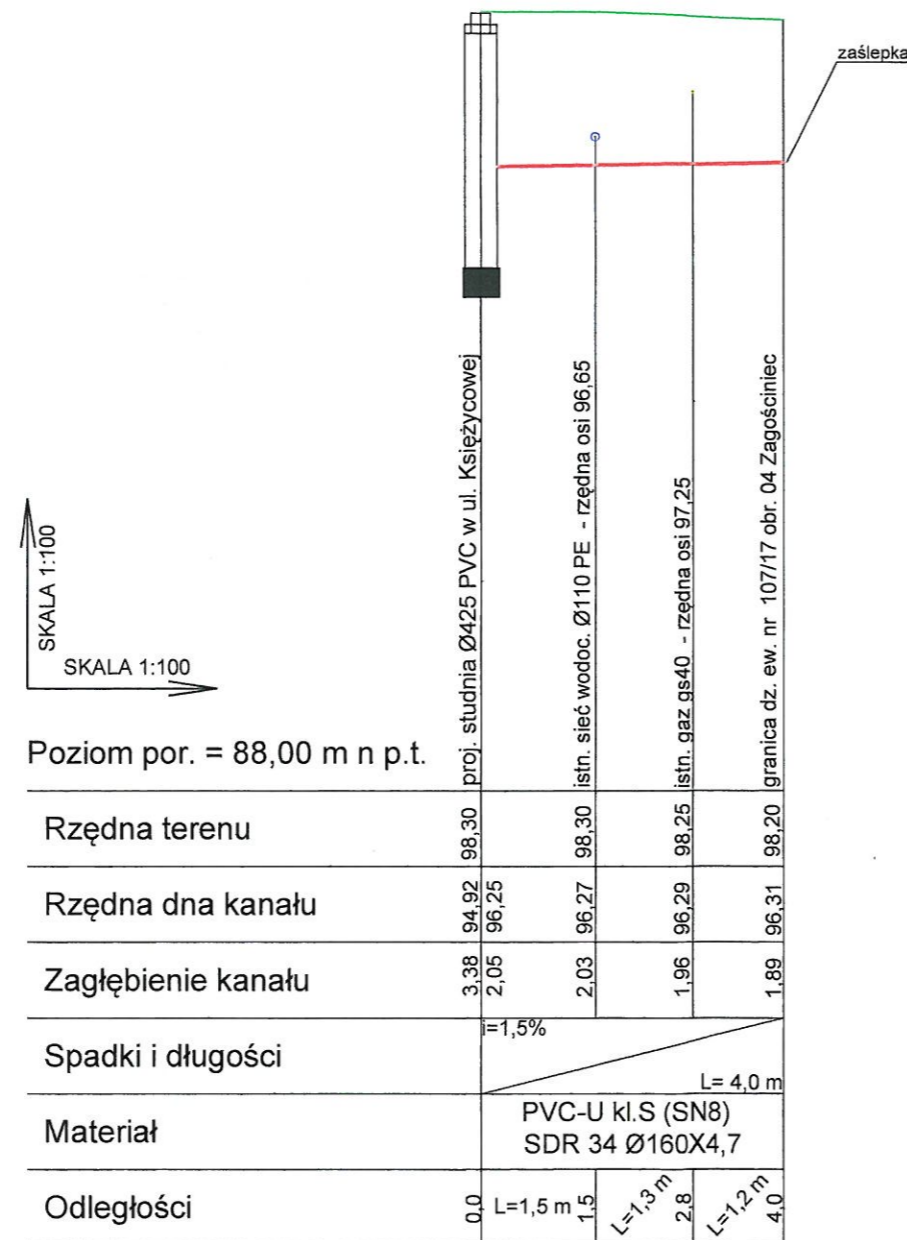


Przedsiębiorstwo Wodociągów i Kanalizacji Sp. z o. o. ul. Graniczna 1 w Wołominie	Projektowała: mgr inż. Marta Grzęda-Malinowska nr upr. MAZ/0511/POOS/06	Podpis
	Opracował: inż. Piotr Górski	Podpis
Inwestor: PWiK Wołomin Sp. z o.o. ul. Graniczna 1, 05-200 Wołomin		Skala: 1:500
Temat: Projekt techniczny budowy odgałęzienia kanalizacji sanitarnej od projektowanej sieci kanalizacji sanitarnej w ul. Księżycowej (dz. ew. nr 107/16 obr. 04 Zagościńc) do granicy dz. ew. nr 107/17 obr. 04 w Zagościńcu, gm. Wołomin.		Nr rys. 1
Nazwa rysunku: Projekt zagospodarowania terenu		Data: 11.2016 r.

STAROSTA WOŁOMIŃSKI
2016-20-23
INSPEKTOR
Kontrola Dokumentacji Geodezyjnej

PROFIL PODŁUŻNY ODGAŁĘZIENIA KANALIZACJI SANITARNEJ

ul. Księżycowa
dz. ew. nr 107/16
obr. 04 Zagościnniec



UWAGA

1. Należy ustalić rzędną dna projektowanego wg. odr. opracowania kanału sanitarnego w ul. Księżycowej w miejscu włączenia. W przypadku różnic w stosunku do danych przyjętych w projekcie należy odpowiednio zweryfikować spadki
2. Rurociąg układać na podsypce piaskowej zagęszczonej mechanicznie gr. 15 cm, przed układaniem rurociągu należy zapoznać się z wytycznymi producenta.
3. W miejscu skrzyżowania z siecią gazową prace ziemne wykonywać ręcznie z zachowaniem szczególnej ostrożności. Przed przystąpieniem do robót zgłosić nadzór techniczny do Polskiej Spółki Gazownictwa Oddział w Warszawie ul. Równoległa 4A, 02-235 Warszawa.

SKALA 1:100
SKALA 1:100

Poziom por. = 88,00 m n p.t.

PRZEDSIĘBIORSTWO
Wodociągów i Kanalizacji Sp. z o.o.
05-200 Wołomin, ul. Graniczna 1
tel./fax 22 776-21-21
NIP 125-00-05-499, REGON 1472900

Przedsiębiorstwo Wodociągów i Kanalizacji Sp. z o.o. ul. Graniczna 1 w Wołominie	Projektowała: mgr inż. Marta Grzęda-Malinowska nr upr. MAZ/0511/POOS/06	Podpis <i>M. Grzęda</i>
	Opracował: inż. Piotr Górski	Podpis <i>P. Górski</i>
Inwestor: PWiK Wołomin Sp. z o.o. ul. Graniczna 1, 05-200 Wołomin		Skala: 1:100/100
Temat: Projekt techniczny budowy odgałęzienia kanalizacji sanitarnej od projektowanej sieci kanalizacji sanitarnej w ul. Księżycowej (dz. ew. nr 107/16 obr. 04 Zagościnniec) do granicy dz. ew. nr 107/17 obr. 04 w Zagościńcu, gm. Wołomin.		Nr rys. 2
Nazwa rysunku: Profil podłużny odgałęzienia kanalizacji sanitarnej		Data: 11.2016 r.

STUDZIENKA KANALIZACYJNA Ø 425 NIEWŁAZOWA

Właz zeliwny B125 lub D400

Wymiary H i DN - zgodnie z profilami
Wymiary H1, H2, H3 - wg producenta

