

DECYZJA Nr 96/L/2017

Działając na podstawie art. 107 i art. 104 Kodeksu Postępowania Administracyjnego (tj. Dz. U. z 2016r. poz. 23 z późn. zm.), na podstawie art. 39 ust. 3 i ust. 3a ustawy z dnia 21 marca 1985 r. o drogach publicznych (tj. Dz. U. z 2015r. poz. 460 z późn.zm.), po rozpatrzeniu wniosku z dnia **05.05.2017r. złożonego przez Przedsiębiorstwo Wodociągów i Kanalizacji w Wołominie ul. Graniczna 1, 05-200 Wołomin o wydanie zezwolenia na lokalizację w pasie drogowym ul. Traugutta w Wołominie odgałęzienia kanalizacji sanitarnej**

z e z w a l a m:

Przedsiębiorstwu Wodociągów i Kanalizacji Sp. z o. o. w Wołominie na lokalizację odgałęzienia kanalizacji sanitarnej w pasie drogowym ul. Traugutta /droga nr 431777W/ dz. nr ew. 279/4 i 280/1 obr. 28 Wołomin na odcinku od istniejącej sieci kanalizacji sanitarnej do nieruchomości położonej na dz. nr ew. 279/3, zgodnie z załączoną mapą i zatwierdzonym podziałem nieruchomości.

Uzasadnienie:

Zgodnie z art. 107 § 4 KPA (tj. Dz. U. z 2016 r. poz. 23 z późn. zm.) odstępuje się od uzasadniania decyzji, gdy uwzględnia ona w całości żądanie wnioskodawcy będącego jedyną stroną w sprawie.

Pouczenie:

Zgodnie z art. 39 ust. 3a Ustawy o drogach publicznych przed przystąpieniem do wykonania prac inwestor zobowiązany jest do:

1. Dokonania odpowiednich zgłoszeń
2. Uzyskania decyzji na umieszczenie infrastruktury technicznej
3. Uzyskania zezwolenia na zajęcie pasa w celu prowadzenia robót
4. Utrzymanie urządzenia należy do jego posiadacza
5. Jeśli budowa, przebudowa lub remont drogi wymaga przełożenia urządzenia koszt jego ponosi właściciel.

Zgodnie z art. 40 ustawy o drogach publicznych prace w pasie drogowym mogą być realizowane po uprzednim uzyskaniu decyzji zezwalającej na zajęcie pasa drogowego, o którą należy wystąpić do zarządcy drogi z jednomiesięcznym wyprzedzeniem, przed terminem planowanego zajęcia pasa drogowego.

Za umieszczenie urządzeń niezwiązanych z funkcjonowaniem drogi zostanie naliczona opłata roczna.

Szczegółowe warunki określające wykonanie prac w pasie drogowym i związane z tym opłaty zostaną określone w decyzji zezwalającej na zajęcie pasa drogowego.

Od niniejszej decyzji służy stronie odwołanie do Samorządowego Kolegium Odwoławczego w Warszawie przy ul. Kieleckiej 44 za pośrednictwem Burmistrza Wołomina, w terminie czternastu dni od daty jej doręczenia.

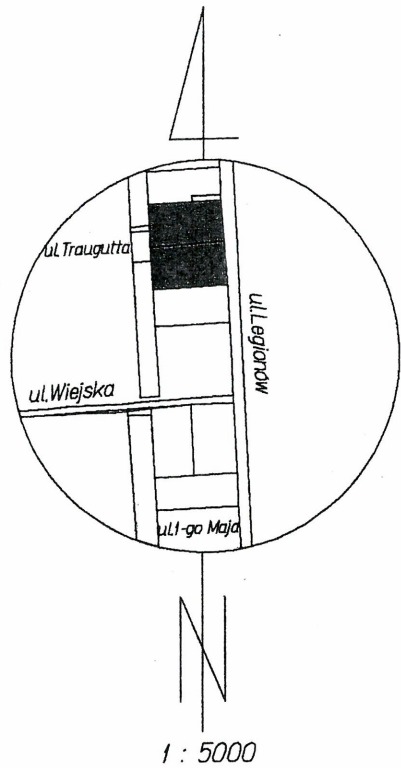


Otrzymują:

1. PWiK Sp. z o. o.
ul. Graniczna 1, 05-200 Wołomin
2. Miejski Zakład Dróg i Zieleni
ul. Sienkiewicza 1, 05-200 Wołomin
a/a

Decyzja Nr 96/L/2017 z dnia 23.05.2017r.

SZKIC ORIENTACYJNY



WYKAZ SYNCHRONIZACYJNY

Oznaczenie działek wg KW WA1W/0002252/7			Oznaczenie działek wg ewidencji gruntów i budynków		
Nr obrębu	Nr dz.	Pow.w ha	Nr obrębu	Nr dz.	Pow.w ha
Wołomin	6	0.1399	0028-28	280	0.1404

Stawnie: jeden tysiąc czterysta cztery metry kwadratowe.

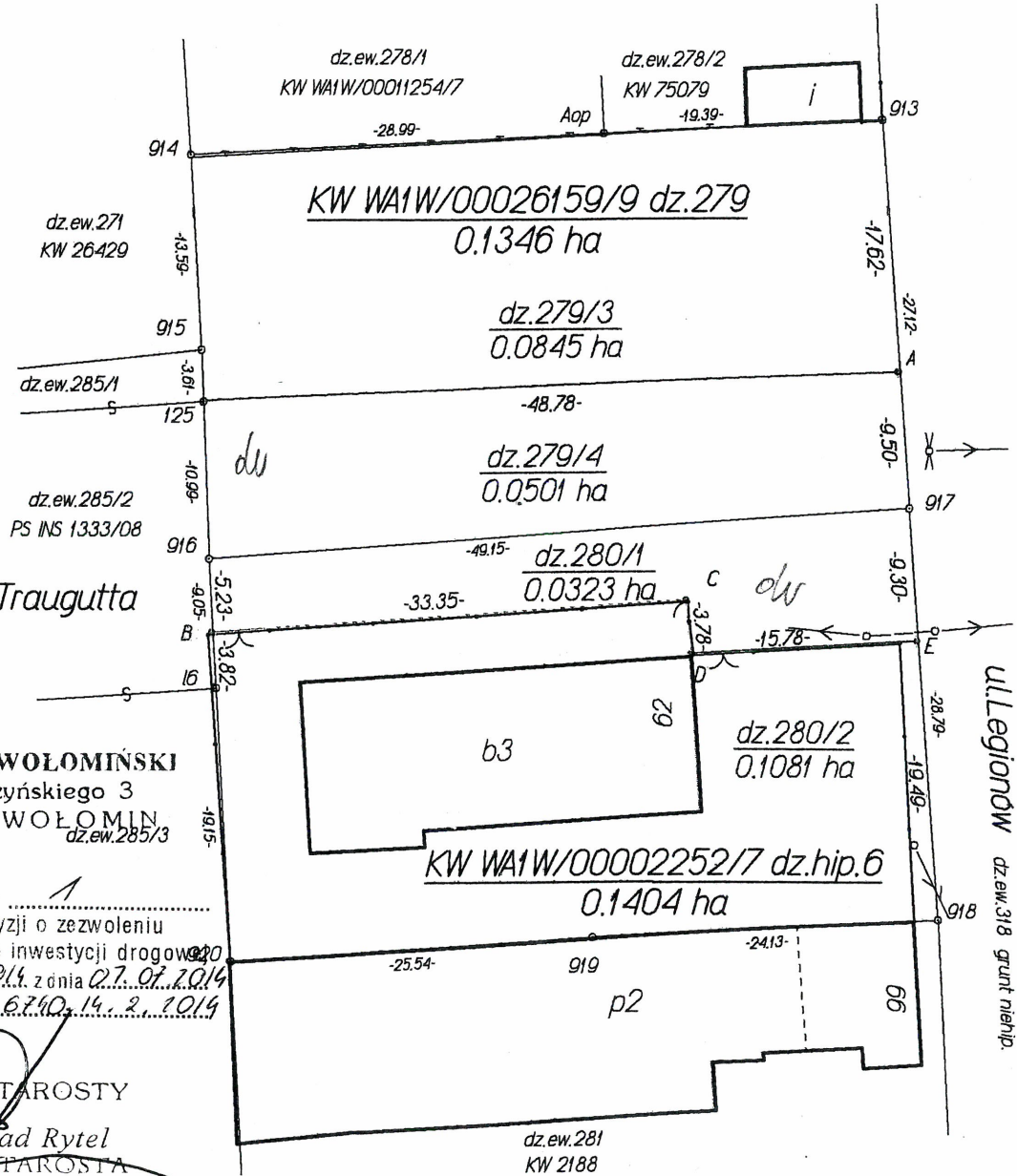
Uwaga: Działce hip.6 opisanej w KW WA1W/0002252/7 odpowiada obecnie dz.ew.280 w obrębie 28 i jej powierzchnia w niezmienionych granicach wynosi 0.1404 ha a nie 0.1399 jak podano w w/w KW.

WYKAZ ZMIAN GRUNTOWYCH

Dane z ewidencji gruntów						Nomenklatura prawna	Stan po podziale			
Nr obrębu	Nr i.rejestr.	Nr działki	Użytek gruntowy	Klasa gleb.	Pow. w ha		Nr dz. projekt.	Użytek gruntowy	Klasa gleb.	Pow. w ha
0028-28	G195	279	Bp	-	0.1346	KW WA1W/00026159/9 dz.279	279/3	Bp	-	0.0845
							279/4	Bp	-	0.0501
							Razem	0.1346		
0028-28	G 6	280	Bi	-	0.1399	KW WA1W/00002252/7 dz.hip. 6	280/1	Bi	-	0.0323
							280/2	Bi	-	0.1081
							Razem	0.1404		
							Ogółem	0.2750		

Stawnie: dwa tysiące siedemset pięćdziesiąt metrów kwadratowych.

Uwaga: w wyniku przyjęcia powierzchni geometrycznej, powierzchnia dz.ew.280 wynosi 0.1404 ha a nie 0.1399 ha



STAROSTA WOŁOMIŃSKI
ul. Prądzyńskiego 3
05-200 WOŁOMIŃ

Załącznik nr 1
do decyzji o zezwoleniu
na realizację inwestycji drogowej
nr 5.pz.1.2.014 z dnia 07.07.2014
znak U.P.B. 6.740.14.2.1014

Z up. STAROSTY
Konrad Rytel
WICESTAROSTA



STAROSTWO POWIATOWE W WOŁOMIŃSIE
Powiatowy Ośrodek Dokumentacji
Geodezyjnej i Kartograficznej w Wołominie
Poswiadcza się zgodność niniejszego dokumentu
z oryginałem przyjętym do zasobu geodezyjnego
i kartograficznego w Powiatowym Ośrodku
Dokumentacji Geodezyjnej i Kartograficznej
w Wołominie w dniu 30 WRZ. 2010
Wołomin, 30 WRZ. 2010

Z upoważnienia Starosty
KIEROWNIK PRACOWNI
Kontroli Dokumentacji
Geodezyjnej i Kartograficznej
Małgorzata Trzaskowska

woj.mazowieckie
pow.wołomiński

skala
1 : 500

Mapa do celów prawnych
nieruchomości uregulowanej

KW WA1W/00026159/9 dz.279 i KW WA1W/00002252/7 dz.hip.6

z projektowanym podziałem

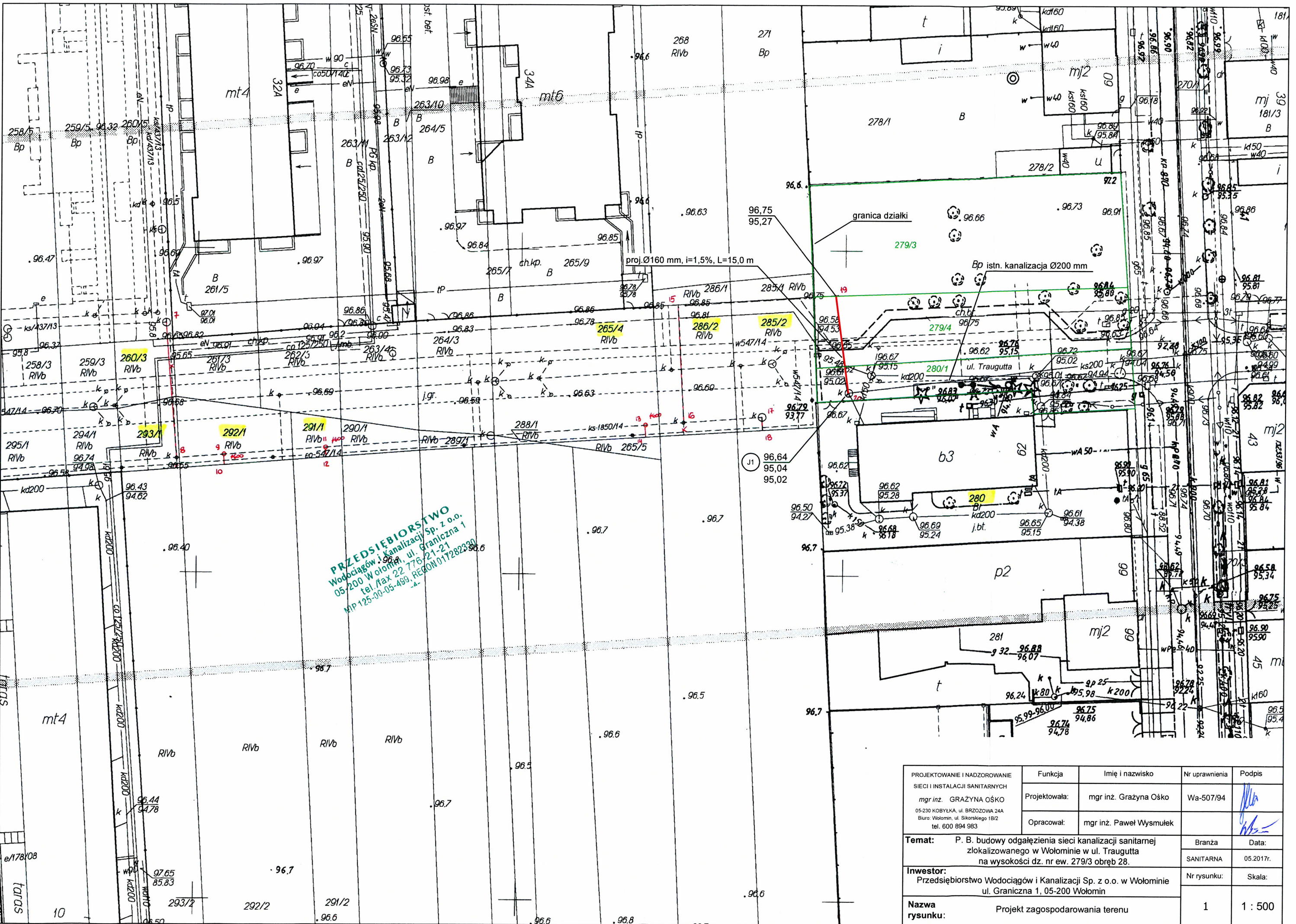
m. WOŁOMIŃ
ul. Legionów 62
ul. Traugutta

Mapę wykonano na podstawie :
- poligonizacji technicznej w ukt. 2000
- mapy zasadniczej w skali 1:500 sekcja :
7.176.23.21.1.2
- danych z op.ew. gruntów KEM:Wot-E-32-28/93
- operatu.jedn.KERG:124.28-28/02, 124.28-17/02.
- pomiaru kontrolnego z sierpnia 2010r

Wykonawca : OKRĘGOWE PRZEDSIĘBIORSTWO
GEODEZYJNO-KARTOGRAFICZNE w Warszawie
Pracownia w Wołominie
Kierownik Pracowni mgr inż. Zofia Zientara
nr zaśw. 5348 KIEROWNIK PRACOWNI

mgr inż. Zofia Zientara
upr. zaw. 5348

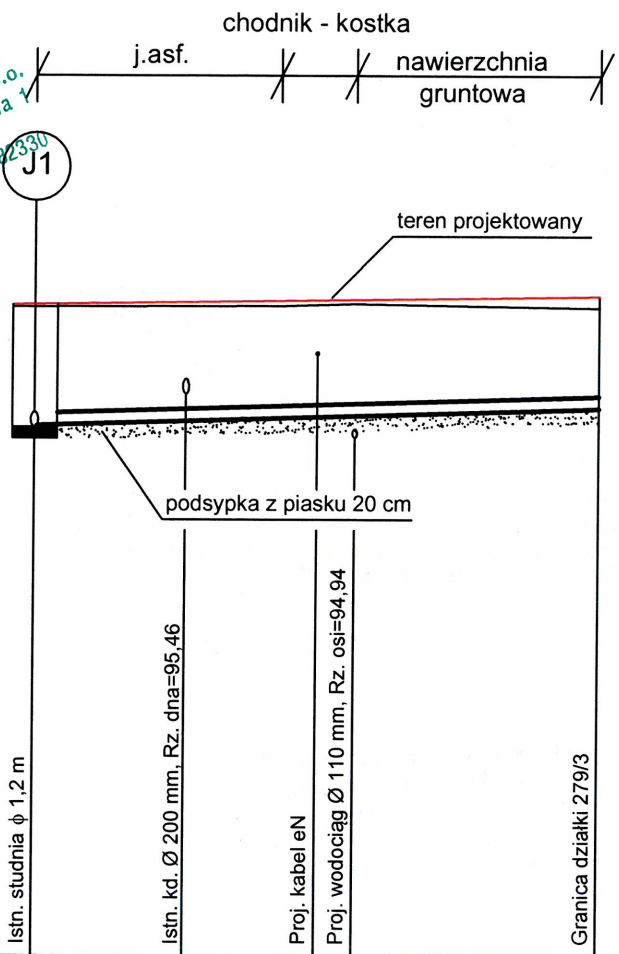
L.dz.6646/2010 Wołomin, dnia 09-09-2010r



PRZEDSIĘBIORSTWO
 Wodociągów i Kanalizacji Sp. z o.o.
 05-200 WOLOMIN, ul. Graniczna 1
 tel./fax 22 776 21-21
 NIP 125-00-05-499, REGON 017282320

PROJEKTOWANIE I NADZOROWANIE SIECI I INSTALACJI SANITARNYCH	Funkcja	Imię i nazwisko	Nr uprawnienia	Podpis
mgr inż. GRAŻYNA OŚKO 05-230 KOBYŁKA, ul. BRZOZOWA 24A Biuro: Wołomin, ul. Sikorskiego 1B/2 tel. 600 894 983	Projektowała:	mgr inż. Grażyna Ośko	Wa-507/94	<i>[Signature]</i>
	Opracował:	mgr inż. Paweł Wysmulek		<i>[Signature]</i>
Temat: P. B. budowy odgałęzienia sieci kanalizacji sanitarnej zlokalizowanego w Wołominie w ul. Traugutta na wysokości dz. nr ew. 279/3 obręb 28.			Branża: SANITARNA	Data: 05.2017r.
Inwestor: Przedsiębiorstwo Wodociągów i Kanalizacji Sp. z o.o. w Wołominie ul. Graniczna 1, 05-200 Wołomin			Nr rysunku: 1	Skala: 1 : 500
Nazwa rysunku: Projekt zagospodarowania terenu				

PRZEDSIĘBIORSTWO
Wodociągów i Kanalizacji Sp. z o.o.
 05-200 Wołomin, ul. Graniczna 1
 tel./fax 22 776-21-21
 NIP 125-00-05-499, REGON 017292330
 -4-



Poziom porównawczy 88.00m.n.p.m.

Rzędne terenu istniejącego	96,64				96,75
Rzędne terenu istniejącego	96,61				96,60
Rzędne dna kanału	95,02 95,04	95,10		95,17	95,27
Zagłębienie do dna	1,59 1,57				1,48
Spadek	i=1,5%				
Długość	L=15,0 m				
Średnica, materiał, długość	φ 0,15 (D 160 x 4,7 mm) PVC kl. „S” SN 8 L = 15,0 m				
Odległości	0,0		15,0 m		15,0

20 4,0 7,5 8,5 19

PROJEKTOWANIE I NADZOROWANIE SIECI I INSTALACJI SANITARNYCH mgr inż. GRAŻYNA OŚKO 05-230 KOBYŁKA, ul. BRZOZOWA 24A Biuro: Wołomin, ul. Sikorskiego 1B/2 tel. 600 894 983	Funkcja	Imię i nazwisko	Nr uprawnienia	Podpis
	Projektowała:	mgr inż. Grażyna Ośko	Wa-507/94	<i>[Signature]</i>
	Opracował:	mgr inż. Paweł Wysmulek		<i>[Signature]</i>
Temat:	P. B. budowy odgałęzienia sieci kanalizacji sanitarnej zlokalizowanego w Wołominie w ul. Traugutta na wysokości dz. nr ew. 279/3 obręb 28.		Branża	Data:
			SANITARNA	05.2017r.
Inwestor:	Przedsiębiorstwo Wodociągów i Kanalizacji Sp. z o.o. w Wołominie ul. Graniczna 1, 05-200 Wołomin		Nr rysunku:	Skala:
Nazwa rysunku:	Profil podłużny odgałęzienia sieci kanalizacji sanitarnej		2	1 : 100 200

