



**Przedsiębiorstwo
Wodociągów i Kanalizacji Sp. z o.o.**
05-200 Wołomin, ul. Graniczna 1

PROJEKT TECHNICZNY

**budowy odgałęzienia wodociągowego w ul. Al. Niepodległości
(dz. ew. nr 75 obr. 35 Wołomin) od istniejącej sieci wodociągowej
do granicy dz. ew. nr 42/2 obr. Stare Lipiny, gm. Wołomin**

LOKALIZACJA:

**ul. Al. Niepodległości
dz. ew. nr 75 obr. 35 Wołomin**

INWESTOR:

**Przedsiębiorstwo Wodociągów i Kanalizacji Spółka z o.o.
ul. Graniczna 1
05-200 Wołomin**

Projektowała: mgr inż. Marta Grzęda-Malinowska

mgr inż. Marta Grzęda-Malinowska
Upr. bud. do proj. bez ogr. nr MAZ.0511/PODSH
w specjalności instalacyjnej w zakresie sieci
instalacji i urządzeń ciepłych,
wentylacyjnych, gazowych, wodociągowych
i kanalizacyjnych

Opracowali: inż. Piotr Górski
mgr. inż. Grzegorz Zachaj

Asystent Projektanta

P. Górski
inż. Piotr Górski

Asystent Projektanta
G. Zachaj
mgr inż. Grzegorz Zachaj

Wołomin, styczeń 2019 rok

L.p.	Spis treści	Str.
I.	OPIS TECHNICZNY.....	3
1.	Przedmiot i zakres opracowania	3
2.	Podstawa opracowania.....	3
3.	Opis rozwiązań projektowych	4
4.	Sposób wykonania odgałęzień	5
5.	Wytyczne wykonania i odbioru robót	6
6.	Uwagi końcowe.....	6
II .	ZAŁĄCZNIKI I RYSUNKI	
1.	Oświadczenie o zgodności projektu zgodnie z przepisami i zasadami wiedzy technicznej	7
2.	Uprawnienia projektanta.....	8
3.	Zaświadczenie projektanta o przynależności do Izby.....	9
4.	Warunki techniczne wydane przez PWiK w Wołominie.....	10
5.	Protokół z narady koordynacyjnej z dnia 26.09.2018 wraz z załącznikiem mapowym.....	11-12
6.	Decyzja na lokalizację nr 912/2018 z dnia 08.10.2018	13-14
7.	Projekt zagospodarowania terenu w skali 1:500 - rys. Nr 1.....	15
8.	Profil podłużny odgałęzienia wodociągowego w ul. Al. Niepodległości w skali 1:100/100 - rys. Nr 2	16

1. PRZEDMIOT I ZAKRES OPRACOWANIA.

Przedmiotem niniejszego opracowania jest:

- projekt techniczny budowy odgałęzienia wodociągowego od istniejącej sieci wodociągowej w **ul. Al. Niepodległości** na terenie dz. ew. nr 75 obr. 35 Wołomin do granicy dz. ew. nr 42/2 obr. Stare Lipiny, gm. Wołomin

Zakres opracowania:

odgałęzienie wodociągowe:

- do granicy dz. ew. nr 42/2 obr. Stare Lipiny:

- średnica Dz 40x3,7 mm z PE 100 SDR 11
- długość długość L= 2,5 m
- spadek i=5%

2. PODSTAWA OPRACOWANIA.

Projekt opracowano w oparciu o następujące materiały:

- Mapy sytuacyjno wysokościowe w skali 1:500.
- Protokół z narady koordynacyjnej w sprawie usytuowania projektowanych sieci uzbrojenia terenu z dnia 26.09.2018 wydany przez Starostwo Powiatowe w Wołominie
- Warunki techniczne nr 416/W-Ks/2017 na budowę odgałęzień wodociągowych w ul. Al. Niepodległości w Starych Lipinach z dnia 05.06.2017 roku wydane przez PWiK w Wołominie.
- Wizja lokalna i pomiary w terenie.
- Obowiązujące normy i przepisy.
- Decyzja na lokalizację nr 912/2018 z dnia 08.10.2018 wydana przez Burmistrza Wołomina

3. OPIS ROZWIĄZAŃ PROJEKTOWYCH.

W celu zaopatrzenia w wodę posesji na terenie dz. ew. nr 42/2 obr. Stare Lipiny przy **ul. Al. Niepodległości** zaprojektowano odgałęzienie wodociągowe z rur o średnicy **Dz 40x3,7 PE 100 SDR 11 (PN16)** łączonych przez zgrzewanie na mufę elektrooporową o długości **L=2,5 m**

Trasa projektowanego odgałęzienia wodociągowego przebiega:

- w pasie ul. Al. Niepodległości (dz. ew. nr 75 obr. 35 Wołomin) drodze powiatowej o nawierzchni asfaltowej

Włączenia projektowanego odgałęzienia wodociągowego Ø40 PE do istniejącej sieci wodociągowej Ø160 PVC w ul. Al. Niepodległości wykonać za pomocą nawiertki z opaską Ø160/40 żeliwo.

Na projektowanym odgałęzieniu wodociągowym Dz 40 PE tuż za włączeniem do sieci wodociągowej zaprojektowano zasuwę domową odcinającą o średnicy Dn 40 żeliwo z miękkim uszczelnieniem z obudową i skrzynką uliczną. Zamontowane uzbrojenie należy oznaczyć trwale na tabliczkach.

Wzdłuż odgałęzienia wodociągowego na wysokości 0,3 -0,4 m należy ułożyć taśmę sygnalizacyjno-ostrzegawczą.

Projektowane odgałęzienie wodociągowe na granicy działki należy zaślepić.

Uwaga:

- 1. Przed przystąpieniem do robót należy ustalić rzeczywistą rzędną osi istniejącej sieci wodociągowej w ul. Al. Niepodległości w miejscu połączenia z projektowanym odgałęzieniem wodociagowym. W przypadku różnicy w stosunku do danych przyjętych w projekcie należy odpowiednio zweryfikować spadki.**
- 2. Rurociągi układać na podsypce piaskowej zagęszczonej mechanicznie o grubości 15 cm, przed układaniem rurociągu należy zapoznać się z wytycznymi producenta.**
- 3. Rzędne kolizji projektowanego odgałęzienia wodociagowego z istniejącym uzbrojeniem terenu są wielkościami przybliżonymi.**
- 4. W miejscu skrzyżowania proj. przyłącza wodoc. z istn. siecią gazową prace ziemne wykonywać ręcznie z zachowaniem szczególnej ostrożności.**

Trasę prowadzenia projektowanego odgałęzienia wodociagowego przedstawiono na rysunku Nr 1 – Projekt zagospodarowania terenu.

Projekt budowy odgałęzienia wodociagowego wykonano przy uwzględnieniu warunków technicznych wydanych przez **Przedsiębiorstwo Wodociągów i Kanalizacji Spółka z o.o. w Wołominie**, protokołu z narady koordynacyjnej wydanego przez **Starostwo Powiatowe w Wołominie**, a trasę odgałęzienia wodociagowego uzgodniono na naradzie koordynacyjnej w Starostwie w Wołominie.

4. SPOSÓB WYKONANIA ODGAŁĘZIEŃ.

Roboty pomiarowe

Wytyczenia trasy oraz pomiarów wysokościowych powinien dokonać geodeta. Utrzymanie wymaganych spadków wymaga dokładnych pomiarów na odcinkach w/w odgałęzień. Pomiarów rozpocząć od punktów węzłowych. Budowę prowadzić w temperaturach od 0° do 35°C.

Roboty przygotowawcze

Przed rozpoczęciem robót należy uzyskać zezwolenie na wejście w teren. O rozpoczęciu robót należy powiadomić: właścicieli, zarządców, użytkowników nieruchomości dla których będzie wykonywana inwestycja.

Roboty ziemne

Realizacja wykopów prowadzona będzie w gruntach nienawodnionych.

Projektuje się wykopy wąskoprzestrzenne umocnione szalunkami stalowymi klatkowymi. Wykop w obrębie skrzyżowań z istniejącym uzbrojeniem oraz 15 cm ponad projektowaną rzędną dna wykopu wykonywać ręcznie bezpośrednio przed ułożeniem rur. Nie wolno dopuścić do naruszenia gruntu rodzimego. Grunt z pozostałych wykopów wybierać mechanicznie. Grunt rodzimy, o objętości zastąpionej podsypką i obsypką ochronną rur oraz warstwą wysokości podłoża drogowego (pod jezdnią), należy wywieźć w miejsce wskazane przez Inwestora. Zasyp powinien być zagęszczony a wynik potwierdzony badaniami (wskaźnik zagęszczenia gruntu wg. $I_s > 0,98$).

Miejsca wykonania robót ziemnych i montażowych należy zabezpieczyć zgodnie z przepisami, poprzez oznakowanie, ustawienie barier, przykrycie i oświetlenie na okres nocy.

Przy robotach ziemnych zabrania się używania sprzętu mechanicznego bezpośrednio pod napowietrznymi liniami energetycznymi.

Roboty wykonywać w sposób uzgodniony z właścicielem nieruchomości oraz zgodnie z normą BN-83/8836-02 zachowując przepisy BHP.

Odbioru odgałęzień dokonuje PWiK Sp. z o.o. po pozytywnym wyniku kontroli polegającej na:

- kontroli wykonania odgałęzień zgodnie z projektem,
- kontroli jakości wykonania,
- kontroli szczelności odgałęzienia.

Zabezpieczenie istniejącego uzbrojenia.

Na omawianym terenie występuje następujące uzbrojenie terenu:

- istn. sieć wodociągowa Ø160 PVC
- istn. sieć gazowa g65

Należy pamiętać, że w trakcie prac mogą pojawić się elementy uzbrojenia podziemnego, które nie były ujawnione na mapach stanowiących materiał do wykonania niniejszego projektu.

Skrzyżowania z uzbrojeniem podziemnym, znajdującym się w poprzek wykopu należy zabezpieczyć przez podwieszenie do belki, pręta lub rury stalowej o długości min równej szerokości wykopu + 2x1,0 m.

5. WYTYCZNE WYKONANIA I ODBIORU ROBÓT.

Odbioru częściowego i końcowego odgałęzień należy dokonać przed oddaniem do eksploatacji i powinien odbywać się przy udziale kierownika budowy, przedstawiciela użytkownika wodociągu i gospodarza terenu (Inwestora).

Odbiór należy potwierdzić protokołem, z podaniem ewentualnych usterek i terminu ich usunięcia. Przed, lub w trakcie odbioru należy nanieść na projekt wszystkie zmiany i odstępstwa od projektu, dokonane w trakcie budowy.

6. UWAGI KOŃCOWE

- **Przed przystąpieniem do robót Wykonawca powinien zgłosić się do Przedsiębiorstwa Wodociągów i Kanalizacji Sp. z o.o. ul. Graniczna 1 celem uzgodnienia zakresu robót.**
- **Przed przystąpieniem do robót, po pisemnym zgłoszeniu uprawniony Wykonawca pobierze dzienniczek robót w PWiK Sp. z o.o. w Wołominie.**
- **Roboty prowadzić i odbioru dokonywać zgodnie z „Warunkami technicznymi wykonawstwa i odbioru robót budowlano – montażowych” Cz. II „Instalacje sanitarne i przemysłowe”.**
- **Całość robót prowadzić pod nadzorem Użytkownika.**
- **Po wykonaniu robót montażowych zlecić inwentaryzację geodezyjną.**
- **Dostosować się do uwag zawartych w protokole z narady koordynacyjnej.**

**Oświadczenie
o zgodności projektu z przepisami
i zasadami wiedzy technicznej**

Zgodnie z treścią ustawy z dnia 7 lipca 1994 roku – Prawo Budowlane (Dz. U. z 2017r. poz. 1202 z późn. zm.)

Oświadczam, że projekt techniczny budowy odgałęzienia wodociągowego w ul. Al. Niepodległości (dz. ew. nr 75 obr. 35 Wołomin) od istniejącej sieci wodociągowej do granicy dz. ew. nr 42/2 obr. Stare Lipiny, gm. Wołomin wykonany został zgodnie z obowiązującymi przepisami, wytycznymi projektowania i zasadami wiedzy technicznej, jest kompletny z punktu widzenia celu, któremu ma służyć i stanowić może podstawę do wykonania prac w zakresie ujętym w niniejszym projekcie.

Wołomin, styczeń 2019 rok.

mgr inż. Marta Grzęda-Malinowska
Upr. bud. do proj. bez opr. nr MAZ/0511/POOS/06
w specjalności instalacyjnej w zakresie sieci,
instalacji i urządzeń cieplnych,
wentylacyjnych, gazowych, wodociągowych
i kanalizacyjnych

MAZOWIECKI
OKRĘG
L. Z.
INŻYNIERÓW
BUDOWNICTWA



sygn. akt MAZ/131/504/06/S

Warszawa, dnia 29 grudnia 2006 r.

DECYZJA

Na podstawie art. 11 ust. 1 i art. 24 ust. 1 pkt 2 ustawy z dnia 29 grudnia 2006 r. o samorządach zawodowych architektów, inżynierów budownictwa oraz urbanistów (Dz. U. z 2006 r. Nr 5 poz. 42, z późn. zm.); art. 12 ust. 1 pkt 1 i 5, ust. 2 art. 13 ust. 1 pkt 1, ust. 3, art. 14 ust. 1 pkt 1 ustawy z dnia 7 lipca 1998 r. - Prawo budowlane (tekst jednol. Dz. U. z 2006 r. Nr 156 poz. 1118, z późn. zm.) oraz § 6 i ust. 1 pkt 15, § 23 ust. 1 technicznych w budownictwie (Dz. U. z 2006 r. Nr 28 poz. 2006) z dnia 28 kwietnia 2006 r. w sprawie samodzielnich funkcji technicznych w budownictwie (Dz. U. z 2006 r. Nr 28 poz. 2006) Komisja Kwalifikacyjna Mazowieckiej Okręgowej Izby Inżynierów Budownictwa stwierdza:

Pani Marta Barbara Guzda-Malinowska

inżynier

urodzona dnia 24 stycznia 1978 roku w Warszawie, córka Stefana

Wzrost

UPRAWNIENIA BUDOWLANE

nr MAZ/04/131/504/S/06

do projektowania bez ograniczeń

w specjalności instalacyjnej w zakresie sieci instalacji urządzeń cieplnych, wentylacyjnych, gazowych, wodociągowych i kanalizacyjnych

UZASADNIENIE

W związku z uwzględnieniem w całości założeń strony, na podstawie art. 107 § 4 Kodeksu postępowania administracyjnego odstępuje się od uzasadnienia decyzji.

Szereg główny zakresu nadanych uprawnień został doprecyzowany w opisie niniejszej decyzji.

POWAGI

- Zgodnie z art. 12 ust. 7 ustawy - Prawo budowlane, podstawą do wykonywania samodzielnych funkcji technicznych w budownictwie stanowi wpis do centralnego rejestru, prowadzonego przez Głównego Inspektora Nadzoru Budowlanego oraz wpis na listę inżynierów w danej izbie samorządu zawodowego.
- Od niniejszej decyzji służy odwołanie do Krajowej Komisji Kwalifikacyjnej, Polskiej Izby Inżynierów Budownictwa w Warszawie za pośrednictwem Okręgowej Komisji Kwalifikacyjnej Mazowieckiej Okręgowej Izby Inżynierów Budownictwa w Warszawie, w terminie 14 dni od daty jej doręczenia.


Skład Orzekający

1/ mgr inż. Krzysztof Latoszek

2/ mgr inż. Irena Churska

3/ mgr inż. Krzysztof Booss





Zaświadczenie

o numerze weryfikacyjnym:

MAZ-E8Q-TD1-QRR *

Pani MARTA BARBARA GRZĘDA-MALINOWSKA o numerze ewidencyjnym MAZ/IS/0275/07
adres zamieszkania ul. WIDOK 5, 05-200 WOŁOMIN
jest członkiem Mazowieckiej Okręgowej Izby Inżynierów Budownictwa i posiada wymagane
ubezpieczenie od odpowiedzialności cywilnej.
Niniejsze zaświadczenie jest ważne od 2018-04-01 do 2019-03-31.

Zaświadczenie zostało wygenerowane elektronicznie i opatrzone bezpiecznym podpisem elektronicznym
weryfikowanym przy pomocy ważnego kwalifikowanego certyfikatu w dniu 2018-03-14 roku przez:

Mieczysław Grodzki, Przewodniczący Rady Mazowieckiej Okręgowej Izby Inżynierów Budownictwa.

(Zgodnie art. 5 ust 2 ustawy z dnia 18 września 2001 r. o podpisie elektronicznym (Dz. U. 2001 Nr 130 poz. 1450) dane w postaci
elektronicznej opatrzone bezpiecznym podpisem elektronicznym weryfikowanym przy pomocy ważnego kwalifikowanego certyfikatu są
równoważne pod względem skutków prawnych dokumentom opatrzonym podpisami własnoręcznymi.)

* Weryfikację poprawności danych w niniejszym zaświadczeniu można sprawdzić za pomocą numeru weryfikacyjnego zaświadczenia na
stronie Polskiej Izby Inżynierów Budownictwa www.piib.org.pl lub kontaktując się z biurem właściwej Okręgowej Izby Inżynierów
Budownictwa.

L.dz.DT/1348/06/2017
Nr wn.416/W-Ks/2017

Wołomin, dnia 05.06.2017

WARUNKI TECHNICZNE

na budowę odgałęzień wodociągowych i kanalizacji sanitarnej w ul. Aleja Niepodległości na odcinku od ul. 1-go Maja do ul. Granicznej w Wołominie.

Inwestor: Przedsiębiorstwo Wodociągów i Kanalizacji Sp. z o. o.
ul. Graniczna 1, 05-200 Wołomin

Dział Techniczny Przedsiębiorstwa Wodociągów i Kanalizacji Sp. z o.o. w Wołominie przy ul. Granicznej 1 poniżej przedstawia warunki techniczne na budowę **na budowę odgałęzień wodociągowych i kanalizacji sanitarnej do granic działek w ul. Aleja Niepodległości na odcinku od ul. 1-go Maja do ul. Granicznej w Wołominie:**

- w w/w ulicy należy wybudować odgałęzienia $\varnothing 40 \times 3,7$ PE od istniejącej sieci wodociągowej do granic nieruchomości oraz w drogi boczne i po wykonaniu zaślepić. Na każdym przewodzie wodociągowym należy zamontować zasuwę odcinającą ZD $\varnothing 40$. W przypadku stwierdzenia przez projektanta niewystarczającej średnicy przewodu wodociągowego dopuszcza się jego zmianę (wraz z doбором odpowiedniej zasuwę).
- w w/w ulicy należy wybudować odgałęzienia $\varnothing 160$ PVC, $\varnothing 200$ PVC od projektowanej sieci kanalizacji sanitarnej do granic nieruchomości oraz w drogi boczne i po wykonaniu zaślepić. W przypadku stwierdzenia przez projektanta niewystarczającej średnicy przewodu kanalizacyjnego dopuszcza się jego zmianę.

W związku z powyższym należy:

- Na kopii aktualnej mapy zasadniczej lub mapy jednostkowej przyjętej do państwowego zasobu geodezyjnego i kartograficznego należy sporządzić plan sytuacyjny projektowanych odgałęzień przez osobę posiadającą uprawnienia projektowe w zakresie sieci i przyłączy wodociągowych/kanalizacyjnych.
- W związku z potrzebą wyeliminowania zagrożeń wynikających z możliwej kolizji między sytuowanymi w terenie sieciami uzbrojenia terenu należy/zaleca się złożyć do Starosty Powiatowego w Wołominie wniosek o objęcie naradą koordynacyjną sytuowania odgałęzień.
- W zależności od konieczności uzyskania pozwolenia na budowę lub dokonania zgłoszenia budowy należy wykonać przewidzianą prawem odpowiednią ilość egzemplarzy dokumentacji projektowej (osoba posiadająca uprawnienia). Projekt powinien zawierać decyzję na lokalizację odgałęzień w pasie drogowym.
- Projekt techniczny na odgałęzienia pod względem technicznym należy uzgodnić w Przedsiębiorstwie Wodociągów i Kanalizacji Sp. z o.o. Wołomin ul. Graniczna 1.
- Wejście w grunty osób fizycznych i prawnych należy uzgodnić z właścicielami gruntów (w tym zajęcie pasa drogowego).
- Zgłosić na piśmie o przystąpieniu do robót do PWiK Sp. z o.o. lub do Starostwa Powiatu Wołomińskiego.
- Przed przystąpieniem do robót, po pisemnym zgłoszeniu ~~oraz po dokonaniu opłaty przyłączeniowej~~ przez Inwestora, uprawniony Wykonawca pobierze dzienniczek robót w PWiK Sp. z o.o. w Wołominie.
- Warunki uzgodnienia tracą ważność po upływie 3 lat od daty ich wydania

Sporządził: Piotr Dębski, Dział Techniczny

KIEROWNIK
Działu Technicznego

mgr inż. *Marta Grzęda-Malinowska*

Wołomin dnia 26.09.2018

Starosta Wołomiński
ul. Prądyńskiego 3
05-200 Wołomin

Protokół z narady koordynacyjnej w sprawie usytuowania projektowanych sieci uzbrojenia terenu.

Znak Sprawy: **PODK.6630.723.2018**

Data wpływu wniosku: 12.09.2018

Sposób przeprowadzenia narady koordynacyjnej : SPOTKANIE (posiedzenie)
Miejsce przeprowadzenia narady koordynacyjnej : Wołomin ul. Powstańców 8/10

Lokalizacja obiektu: Wołomin Al. Niepodległości, dz. 75 w obrębie 35
Przedmiot narady: Przyłącze wodociągowe


Wnioskodawca: Land-Geo Krzysztof Sałański
Inwestor: PW i K Sp. z o.o.

Przewodniczący Narady Koordynacyjnej: Bożena Kowalewska – Główny Specjalista w Powiatowym Ośrodku Dokumentacji Geodezyjnej i Kartograficznej






Uwagi i zalecenia uczestników narady koordynacyjnej:

1) PSG - w miejscu (miejscach) skrzyżowania (skrzyżowań) z siecią gazową prace ziemne wykonywać ręcznie z zachowaniem szczególnej ostrożności. Przed przystąpieniem do robót zgłosić nadzór techniczny do Polskiej Spółki Gazownictwa sp. z o.o. Oddział w Warszawie ul. Równoległa 4a 02-235 Warszawa

2) WID

- Należy uzyskać decyzję na umieszczenie urządzenia w pasie drogowym od zarządzającego ulicą (drogą).
 - Przed przystąpieniem do robót należy uzyskać decyzję na zajęcie pasa drogowego od zarządzającego (zarządzających) ulicą (ulicami).
 - Przed przystąpieniem do robót w pasie drogowym należy opracować projekt organizacji ruchu na czas budowy. Projekt uzgodnić z Powiatowym Inspektorem Ruchu Drogowego.
 - Przejście przez jezdnię ulicy (drogi) wykonać bez naruszania jej konstrukcji.
- 

Lista obecności uczestników narady koordynacyjnej z dn. 26.09.2018

Lp	Nazwa jednostki organizacyjnej lub zarządzającego siecią	Stanowisko Uczestnika narady	Imię i Nazwisko	Podpis
1.	Przewodniczący Narady Koordynacyjnej	bez uwagi	Bożena Kowalewska	
2.	Wydział Budownictwa	mb	Jan Szwed	
3.	Wydział Inwestycji i Drogownictwa	WALDEMAR BUDOWCZYK	WALDEMAR BUDOWCZYK	
4.	PSG sp. z o.o. Oddział Zakład Gazowniczy w Warszawie Gazownia w Wołominie	bez uwagi na obszarze	Mistrz Sieci i Instalacji Gazowych Adam Bieryło	
5.	Przedsiębiorstwo Wodociągów i Kanalizacji Sp. z o.o. Wołomin	bez uwagi	Michał Sawicki	
6.	Projektant	—	mb	—
7.				

Z up. Starosty
Przewodniczący Narady Koordynacyjnej

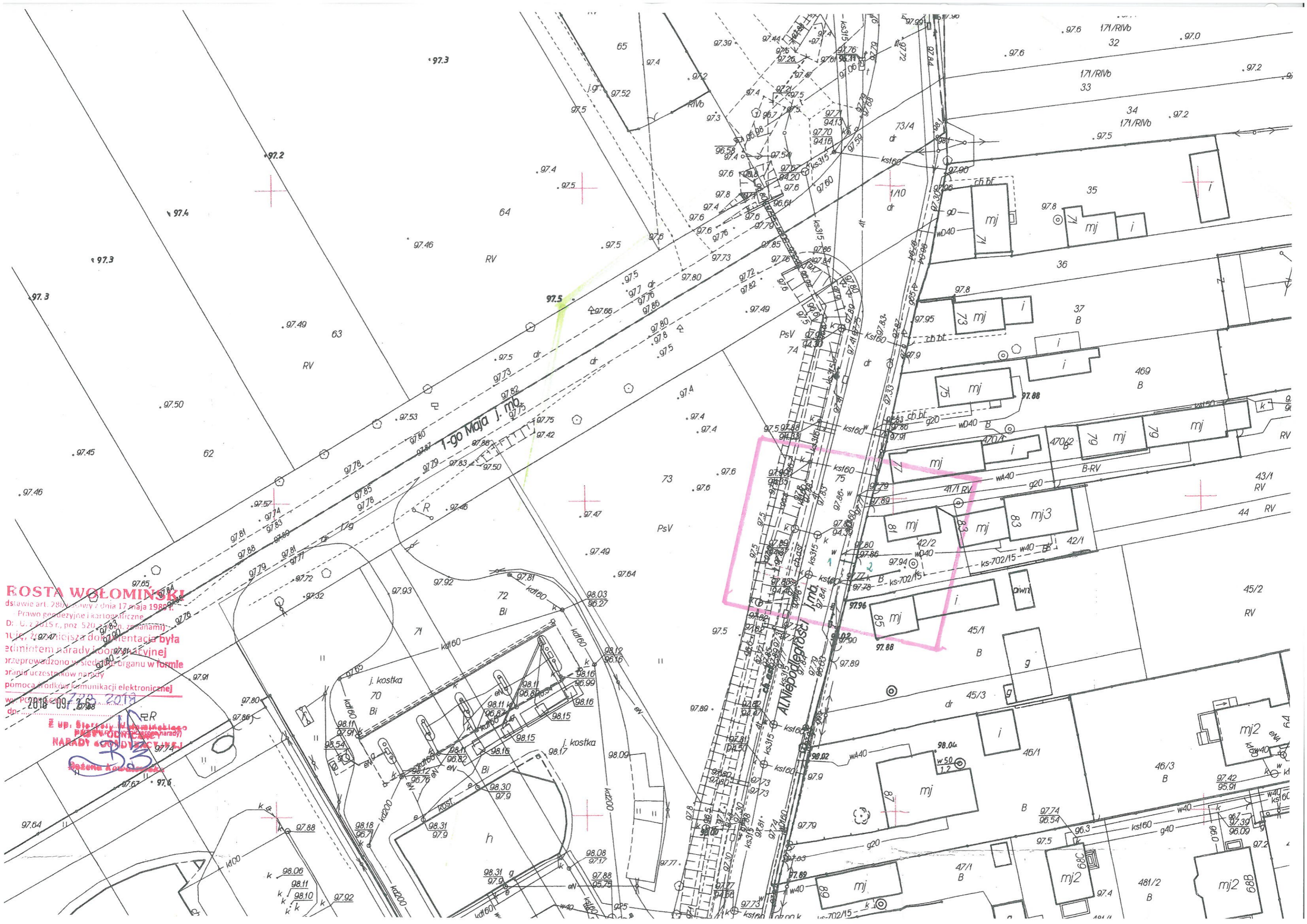
Z up. Starosty Wołomińskiego
PRZEWODNICZĄCY
NARADY KOORDYNACYJNEJ


Bożena Kowalewska

ROSTA WOŁOMIŃSKI

dstawie art. 281) ustawy z dnia 17 maja 1989 r.
Prawo geodezyjne i kartograficzne
Dz. U. z 2015 r., poz. 520, z późn. zmianami)
tutaj, z 07.07.2018 r. najpóźniejsza dokumentacja była
edynimem narady i ostatecznej
przeprowadzono w siedzibie organu w formie
prania uczestników narady
pomocą środków komunikacji elektronicznej
w. POCZTA
dn. 2018-09-26 2018

Ż up: Starosta Włodzimierz
PRZEWODNICZĄCY (narady)
NARADY KOORDYNUJĄCY
Bożena Kowalczyk



WID.7130.1.872.1.2018.MS

DECYZJA Nr 912/2018

Na podstawie art. 19 ust. 2 pkt 3, art. 39 ust. 3 i ust. 3a ustawy z dnia 21 marca 1985 r. o drogach publicznych (t. j. Dz. U. z 2016 r., poz. 1440) oraz art. 104 i art. 107 ustawy z dnia 14 czerwca 1960 r. Kodeks postępowania administracyjnego (t. j. Dz. U. z 2017 r., poz. 1257), a także § 1 Uchwały V-162/2018 Zarządu Powiatu Wołomińskiego z dnia 05 lipca 2018 r. w sprawie upoważnień w zakresie zarządu drogami publicznymi,

po rozpatrzeniu wniosku z dnia 11.09.2018 r. złożonego przez Przedsiębiorstwo Wodociągów i Kanalizacji Wołomin Sp. z o.o. z siedzibą w Wołominie przy ul. Granicznej 1.

w sprawie lokalizacji w pasie drogowym drogi powiatowej nr 4316W (działka o nr ew. 75 z obrębu 35 Wołomin) tj. Al. Niepodległości w miejscowości Stare Lipiny do działki o nr ew. 42/2 obr. Stare Lipiny w miejscowości Stare Lipiny w gminie Wołomin, urządzeń niezwiązanych z potrzebami zarządzania drogami lub potrzebami ruchu drogowego, tzn. przyłącza wodociągowego,

ZEZWALAM

1. Wnioskodawcy (Przedsiębiorstwo Wodociągów i Kanalizacji Wołomin Sp. z o.o. ul. Granicznej 1, 05-200 Wołomin) na lokalizację urządzenia tj. przyłącza wodociągowego w pasie drogi powiatowej nr 4316W (działka o nr ew. 75 z obrębu 35 Wołomin) tj. Al. Niepodległości w miejscowości Stare Lipiny do działki o nr ew. 42/2 obr. Stare Lipiny w miejscowości Stare Lipiny w gminie Wołomin.

2. Ustala się następujące warunki lokalizacji:

a) w przypadku wystąpienia kolizji uzgodnionego niniejszą decyzją urządzenia z prowadzonymi przez zarządcę drogi robotami, właściciel urządzenia zobowiązany jest do jego przebudowy na koszt własny i w terminie wyznaczonym przez zarządcę drogi, zgodnie z art. 39 ust. 5 pkt 2 ustawy o drogach publicznych,

b) lokalizacja ww. urządzenia winna być zgodna z lokalizacją przedstawioną na mapie do celów projektowych załączoną do akt sprawy i dokumentacją techniczną.3. Zgodnie z art. 39 ust. 3a, ust. 4 ustawy o drogach publicznych:

1) inwestor przed rozpoczęciem robót budowlanych, jest zobowiązany do:

a) uzyskania pozwolenia na budowę lub zgłoszenia budowy albo wykonywania robót budowlanych;

b) uzgodnienia z zarządcą drogi, przed uzyskaniem pozwolenia na budowę, projektu budowlanego obiektu lub urządzenia, o którym mowa w ust. 3;

c) uzyskania zezwolenia zarządcy drogi na zajęcie pasa drogowego, dotyczącego prowadzenia robót w pasie drogowym lub na umieszczenie w nim obiektu lub urządzenia.

2) utrzymanie obiektów i urządzeń, o których mowa w ust. 3, należy do ich posiadaczy.

Inwestor, przed rozpoczęciem robót, jest zobowiązany do uzyskania zatwierdzenia przez zarządcę drogi projektu organizacji ruchu na czas zajęcia pasa drogowego. W przypadku prac

w nawierzchni bitumicznej zarządca drogi wymaga również sporządzenia i uzgodnienia przez wykonawcę projektu odtworzenia nawierzchni.

Zgodnie z art. 40 ustawy o drogach publicznych prace w pasie drogowym mogą być realizowane po uprzednim uzyskaniu decyzji zezwalającej na zajęcie pasa drogowego, o którą należy wystąpić do właściciela drogi (zarządcy drogi) z jednomiesięcznym wyprzedzeniem, przed terminem planowanego zajęcia pasa drogowego. Za umieszczenie urządzeń nie związanych z funkcjonowaniem drogi zostanie naliczona opłata roczna.

Zarządca wymaga podczas wykonywania wnioskowanej inwestycji wykonania prac budowlanych z zachowaniem następujących warunków:

- 1. Odtworzenie nawierzchni do osi jezdni po stronie wpięcia do istniejącej sieci oraz po 2 m od osi przyłącza do sieci na całym pasie ruchu.**
- 2. Nawierzchnię należy odtworzyć na konstrukcji KR3 tzw. metodą schodkową zgodnie z załącznikiem nr 1.**
- 3. Wszelkie ustalenia dot. w/w wymagań oraz warunków technicznych należy uzgadniać z Wydziałem Inwestycji i Drogownictwa.**

Szczegółowe warunki określające wykonanie prac w pasie drogowym i związane z tym opłaty zostaną określone w decyzji zezwalającej na zajęcie pasa drogowego. Ogólne zasady prowadzenia robót w pasie drogowym oraz zasady odtwarzania nawierzchni są dostępne w Internecie na stronie www.bip.powiat-wolominski.pl.

UZASADNIENIE

Na podstawie art. 107 § 4 K.p.a. odstępuje się od uzasadnienia decyzji, gdyż uwzględnia ona w całości żądanie strony.

POUCZENIE

Od niniejszej decyzji służy stronie odwołanie do Samorządowego Kolegium Odwoławczego w Warszawie przy ul. Kieleckiej 44 za pośrednictwem Zarządu Powiatu Wołomińskiego w terminie 14 dni od dnia jej doręczenia.

Decyzja ważna z załącznikami.



Z up. Zarządu
Powiatu Wołomińskiego
Rafał Urbaniak

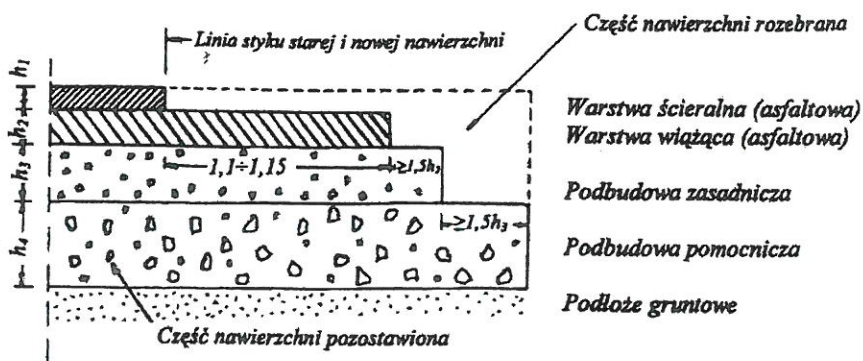
Otrzymują:

1. PWiK Wołomin Sp. z o.o.
ul. Graniczna 1
05-200 Wołomin
2. a/a

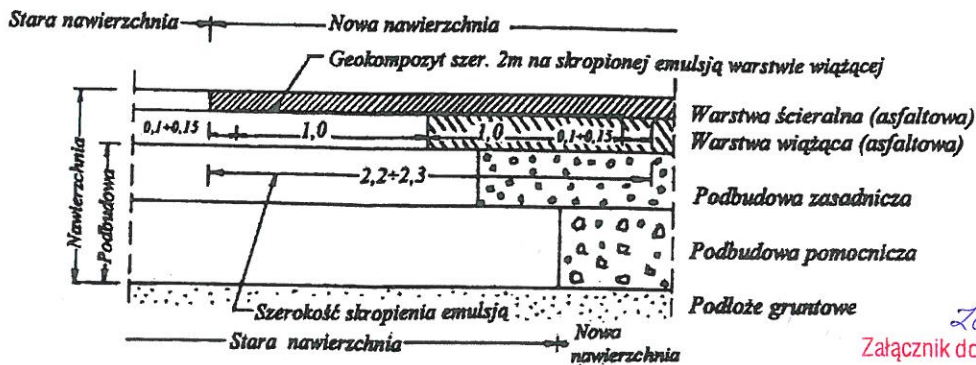
Wydana decyzja nie podlega opłacie skarbowej – tabela część III poz. 44 pkt 2 ppkt 9 załącznika do ustawy z dnia 16 listopada 2006 r. o opłacie skarbowej (t.j. Dz. U. 2014 poz. 1628).

PRZYKŁAD POŁĄCZENIA NOWEJ I STAREJ NAWIERZCHNI

Rys. 1. Sposób rozebrania nawierzchni istniejącej



Rys. 2. Konstrukcja połączenia starej i nowej nawierzchni



Załącznik do decyzji (postanowienia)
 nr 912/2018 z dnia 08.10.2018
 znak 41.D.7130.1.872.1.2018.145

Z. Urząd
 Powiatu Wołomińskiego
 Rafał Urbaniak

12-10-2018

DT
[Handwritten signature]

PRZEDSIĘBIORSTWO
Wodociągów i Kanalizacji Sp. z o.o.
2018 -10- 1 2
4929

Załącznik nr 2 do uchwały 19/19
Załącznik do decyzji (postanowienia)
nr 912/2018 z dnia 08.10.2018
znak 110.7130.1.872.1.2018.MS
7 pp. 26.24.1
Pocztamt. Wołomińskiego
Rafał Urbaniaś



143412_4
35
143412_4.0035
1:500
2000/7
Kronstadt 86
złoty
Mapę wykonano bez ustalania służebności
brak

EO DZIAŁ UPRAWNIONY
Ulyse
 gr. inż. Michał Koszka

Danuta Oska
 kier. rob. bud.
 i instalacji instal.
 i sieci sanitarnych
 Wa-995/94

UWAGA

1. Przed przystąpieniem do robót ustalić rzeczywistą rzędną osi istniejącej sieci wodociągowej w ul. Al. Niepodległości w miejscu włączenia proj. odgałęzienia wodoc. W przypadku różnic w stosunku do danych przyjętych w projekcie należy odpowiednio zweryfikować spadki.
2. Rurociąg układać na podsypce piaskowej zagęszczonej mechanicznie o grubości 15 cm, przed układaniem rurociągu należy zapoznać się z wytycznymi producenta.
3. Rzędne kolizji projektowanego odgałęzienia wodoc. z istniejącym uzbrojeniem są wielkościami przybliżonymi.
4. W miejscu skrzyżowania proj. odgałęzienia wodoc. z siecią gazową prace ziemne wykonywać ręcznie z zachowaniem szczególnej ostrożności. Przed przystąpieniem do robót zgłosić nadzór techniczny do Polskiej Spółki Gazownictwa sp. z o.o Oddział w Warszawie ul. Równoległa 4A, 02-235 Warszawa.

- proj. odgałęzienie wodociągowe Ø40 PE
- istn. sieć wodociągowa Ø160 PVC
- istn. sieć gazowa g65
- granice ewidencyjne działek

proj. nawierтка
 Ø160/40 żeliwo
 97,80
 96,03

Ø 40 PE,
 L=2,5m, i=5%

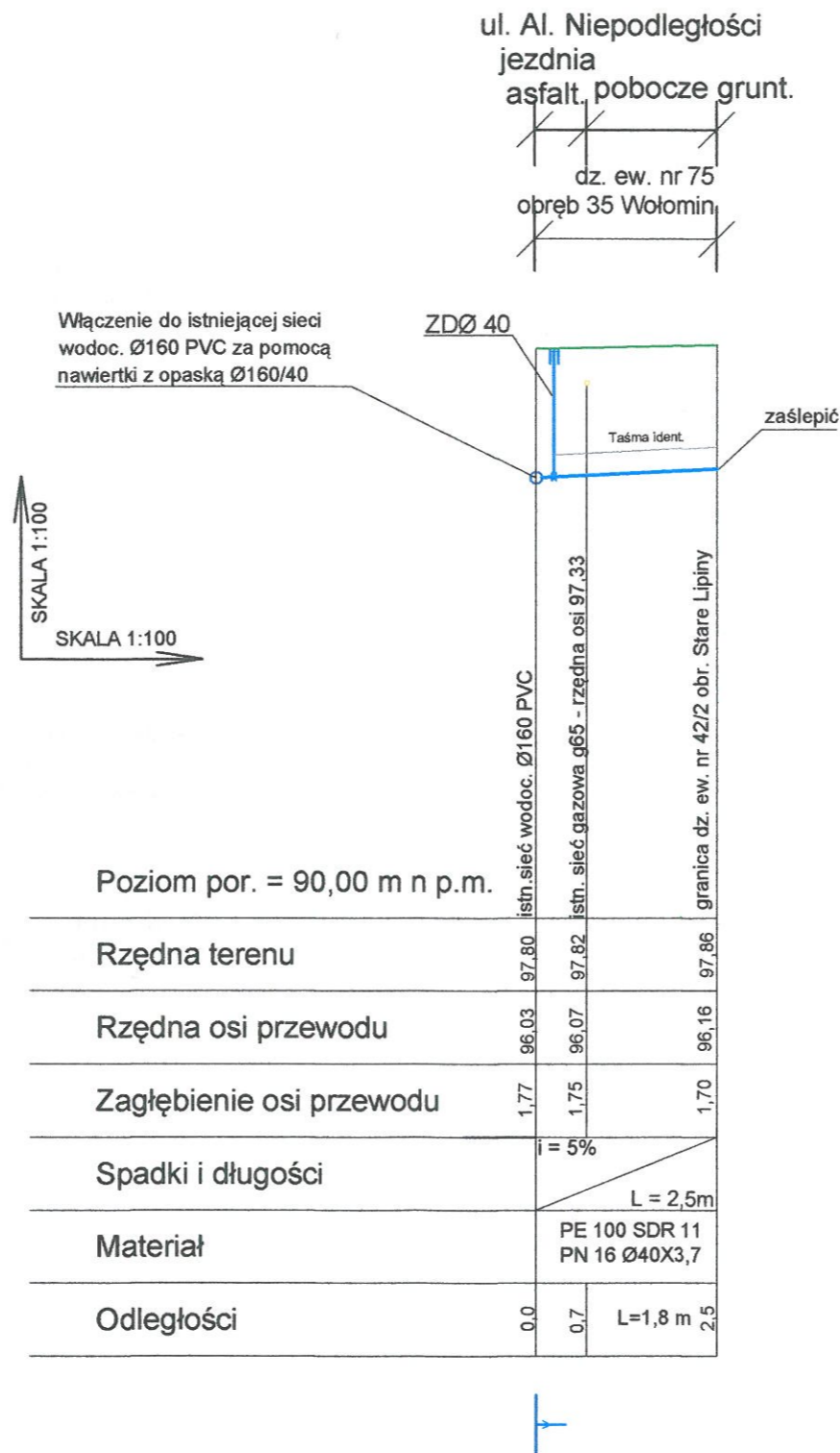
STAROSTWO
POWIATOWE W WOŁOMINIE
 Wydział Inwestycji i Drogownictwa
 ul. Asfaltowa 1
 05-200 ZAGOSĆCINIEC

Projekt uzgodniono bez uwag
 (z uwagami) dnia 2019-02-01

mgr. inż. Waldemar Jankowski
 NIP 125-00-44-44

Przedsiębiorstwo Wodociągów i Kanalizacji Sp. z o.o. ul. Graniczna 1 w Wołominie	Projektowała: mgr inż. Marta Grzęda-Malinowska nr upr. MAZ/0511/POOS/06	Podpis <i>M. Grzęda</i>
	Opracowali: inż. Piotr Górski	Podpis <i>P. Górski</i>
	mgr. inż. Grzegorz Zachaj	Podpis <i>G. Zachaj</i>
Inwestor: PWIK Wołomin Sp. z o.o ul. Graniczna 1, 05-200 Wołomin		Skala: 1:500
Temat: Projekt techniczny budowy odgałęzienia wodociągowego w ul. Al. Niepodległości (dz. ew. nr 75 obr. 35 Wołomin) od istniejącej sieci wodociągowej do granicy dz. ew. nr 42/2 obr. Stare Lipiny, gm. Wołomin		Nr rys. 1
Nazwa rysunku: Projekt zagospodarowania terenu		Data: 01.2019 r.

PROFIL PODŁUŻNY ODGAŁĘZIENIA WODOCIĄGOWEGO W UL. ALEJA NIEPODLEGŁOŚCI DO GRANICY DZ. EW. NR 42/2 OBR. STARE LIPINY



UWAGA

1. Przed rozpoczęciem robót ustalić rzeczywistą rzędną osi istniejącej sieci wodociągowej w ul. Aleja Niepodległości w miejscu włączenia proj. odgałęzienia wodoc. W przypadku różnic w stosunku do danych przyjętych w projekcie należy odpowiednio zweryfikować spadki.
2. Rurociąg układać na podsypce piaskowej zagęszczonej mechanicznie gr. 15 cm, przed układaniem rurociągu należy zapoznać się z wytycznymi producenta.
3. Rzędne kolizji proj. odgałęzienia wodoc. z istniejącym uzbrojeniem terenu są wielkościami przybliżonymi.
4. W miejscu skrzyżowania z siecią gazową prace ziemne wykonywać ręcznie z zachowaniem szczególnej ostrożności.

PRZEDSIĘBIORSTWO
Wodociągów i Kanalizacji Sp. z o.o.
05-200 Wołomin, ul. Graniczna 1
tel./fax 22 779-91-93
NIP 125-190-04-11 REGON 1417932130

Przedsiębiorstwo Wodociągów i Kanalizacji Sp. z o.o. ul. Graniczna 1 w Wołominie	Projektowała: mgr inż. Marta Grzęda-Malinowska nr upr. MAZ/0511/POOS/06	Podpis <i>M. Grzęda</i>
	Opracowali:	inż. Piotr Górski Podpis <i>P. Górski</i>
		mgr inż. Grzegorz Zachaj Podpis <i>G. Zachaj</i>
Inwestor: PWiK Wołomin Sp. z o.o. ul. Graniczna 1, 05-200 Wołomin		Skala: 1:100/100
Temat: Projekt techniczny budowy odgałęzienia wodociągowego w ul. Al. Niepodległości (dz. ew. nr 75 obr. 35 Wołomin) od istniejącej sieci wodociągowej do granicy dz. ew. nr 42/2 obr. Stare Lipiny, gm. Wołomin		Nr rys. 2
		Data:
Nazwa rysunku: Profile podłużne odgałęzień wodoc.		01.2019 r.

Nr uzg. 27 / W / 2019
PRZEDSIĘBIORSTWO WODOCIĄGÓW I KANALIZACJI Sp. z o.o. w Wołominie 05-200 Wołomin, ul. Graniczna 1
PROJEKT NINIEJSZY UZGODNIONO Z WAGAMI Nr 1- Nr wyszczególnionymi pod pieczęcią
WOŁOMIN, dnia 21.01.2019 r.
Kierownik Działu Technicznego /podpis/

INSPEKTOR
d/s technicznych
mgr inż. Michał Sawicki
Upr Bud Nr St. 20A/BA

Przed przystąpieniem do wykonania robót, należy zgłosić się do "Przedsiębiorstwa Wodociągów i Kanalizacji Sp. z o.o." w Wołominie ul Graniczna 1, w celu uzyskania Dzienniczka Budowy

Budowę należy przeprowadzić pod nadzorem technicznym "Przedsiębiorstwa Wodociągów i Kanalizacji Sp. z o.o. w Wołominie" na zlecenie inwestora.

Przed rozpoczęciem robót należy sprawdzić rzędne włączenia przewodów wodociągowych i kanalizacyjnych w terenie oraz zweryfikować rzędne kolizji projektowanych przewodów z istniejącą infrastrukturą. O rozbieżnościach należy poinformować Projektanta oraz PWIK SP. z o.o. w Wołominie

Przed zasypką zgłosić do odbioru kanał lub przewód wodociągowy

Uzgodnienie projektu
ważne do dnia 26.09.2021 r.