

Wołomin  
Al. Niepodległości DP 4316W

Projekt organizacji ruchu  
na czas budowy kanalizacji sanitarnej.  
Skala 1:500, 1:1000

PROJEKTANT  
Jolanta Szulc  
05-200 Wołomin ul. Warszawska 14 m 7  
tel. 602 467 340

**Warunki wprowadzenia organizacji ruchu:**

Podst.: Rozporządzenie Ministra Infrastruktury z dnia 23.09.2003 r. w sprawie szczególnych warunków zarządzania ruchem na drogach oraz wykonywania nadzoru nad tym zarządzaniem (~~Di. II, z 2003 r. Nr 177 poz. 1729 z późn. zm.~~)

– Jednostka wprowadzająca organizację ruchu zawiadamia organ zarządzający ruchem, zarząd drogi oraz właściwego komendanta Policji o terminie jej wprowadzenia, co najmniej na 7 dni przed dniem wprowadzenia organizacji ruchu

~~Odniósł komisjny z udziałem organu zarządzającego ruchem~~

**Do wprowadzenia niniejszej organizacji ruchu należy zastosować znaki:**

Pionowe: - wielkość: (D)

- typ folii: 2

Poziome: ciemnowarstwowe/grubowarstwowe

# OPIS TECHNICZNY

## 1. Cel i zakres opracowania:

Celem opracowania jest zabezpieczenie i oznakowanie robót prowadzonych w związku z budową kanalizacji sanitarnej w ul. Al. Niepodległości w Wołominie.

## 2. Materiały do opracowania:

Projekt organizacji ruchu został opracowany w oparciu o następujące materiały i obowiązujące przepisy.

- Inwentaryzację urządzeń drogowych
- Inwentaryzację istniejącego oznakowania pionowego i poziomego
- Ustawę „Prawo o ruchu drogowym” Dz. U. 2017 poz. 1260 z późniejszymi zmianami.
- Rozporządzenie Ministrów Infrastruktury oraz Spraw Wewnętrznych i Administracji w sprawie znaków i sygnałów drogowych z dnia 31 lipca 2002r Dz.U. Nr 170 z 2002 poz. 1393
- Rozporządzenie Ministra Infrastruktury z dnia 23 .09.2003r w sprawie szczegółowych warunków zarządzania ruchem na drogach oraz wykonywania nadzoru nad tym zarządzeniem Dz.U. 2017 poz. 784.
- Rozporządzenie Ministra Infrastruktury z dnia 3 lipca 2003r w sprawie szczegółowych warunków technicznych dla znaków i sygnałów drogowych oraz urządzeń bezpieczeństwa ruchu drogowego i warunków ich umieszczania na drogach Dz.U. Nr 220 z 2003r poz. 2181

## 3. Stan istniejący:

Al. Niepodległości w Wołominie zaliczana jest do kategorii dróg powiatowych o numerze 4316W. Droga jednojezdniowa, dwukierunkowa z jednostronnym chodnikiem, zlokalizowana w obszarze zabudowanym.

## 4. Projekt organizacji ruchu:

Określa zakres i sposób oznakowania prowadzonych robót. Planowane roboty obejmują budowę kanalizacji sanitarnej, prowadzone będą w dwudziestu etapach etapach robót.

### Roboty prowadzone w ciągu dnia:

Etap I – ruch wahadłowy samoczynny pasem szerokości 3,00m. Nad wykopem należy ułożyć kładkę dla pieszych U-28.

Etap II -V – budowa kanalizacji docinkami 50 – 65mb, zajęcie części jezdni, ruch pojazdów wahadłowy /pasem szerokości 3,50m / kierowany przez osoby uprawnione.

Etap VI – ruch pojazdów wahadłowy kierowany przez osoby uprawnione , pasem szerokości 3,50m, zamknięcie ul. Radosnej, do której dojazd będzie od ul. Kwiatowej i dalej do Al. Niepodległości.

Etap VII – X – budowa kanalizacji jak w etapie II – V.

Etap XI i XII – zajęcie części jezdni, ruch pojazdów wahadłowy /pasem szerokości 3,50m/ kierowany przez osoby uprawnione, dodatkowe stanowisko kierowania ruchem przy ul. Kmicica. Istniejące przystanki linii L37 do przesunięcia.

Etap XIII i XIV – zajęcie części jezdni, ruch pojazdów wahadłowy /pasem szerokości 3,50m/ kierowany przez osoby uprawnione, istniejący przystanek linii L37 do przesunięcia.

Etap XV – zajęcie części jezdni, ruch pojazdów wahadłowy /pasem szerokości 3,50m/, kierowany przez osoby uprawnione. Zamknięcie ul. Lipiny Kąty, która ma lokalne połączenie z ul. Graniczną , Kmicica i Sikorskiego.

Etap XVI – XX – budowa kanalizacji przy zajęciu części jezdni, ruch pojazdów /pasem szerokości 3,50m/ wahadłowy kierowany przez osoby uprawnione.

We wszystkich etapach II do XX piesi pozostają na istniejącym chodniku.

### Po zakończeniu robót w ciągu dnia :

Wykonany faktyczny odcinek robót należy przywrócić do ruchu dwukierunkowego. W tym celu należy powstały wykop zasypać i utwardzić tłuczniem a oznakować wg rys. nr 16.

Przyłącza po stronie numerów nieparzystych AI. Niepodległości i odejścia do przyłączy po stronie numerów parzystych wykonane będą równocześnie z budową kanalizacji Etap II do XX.

Budowę pozostałej części przyłączy do posesji numerów parzystych AI. Niepodległości oznakować wg rysunku nr 18.

Do oznakowania czasowych zmian organizacji ruchu należy użyć znaków drogowych dużych folia typ 2.

W czasie prowadzonych robót występować będą zagrożenia i utrudnienia, które mogą zaistnieć w trakcie wdrażania czasowej organizacji ruchu jak i w czasie trwania robót, zwiększy się ryzyko kolizji drogowych i pieszych.

W przypadku wykopów w jezdni /głębszych niż 0,50m /lub pozostawienia jezdni maszyn drogowych, za zaporami drogowymi /ustawionymi prostopadle do osi jezdni/ należy stosować osłony energochłonne lub pryzmy piasku.

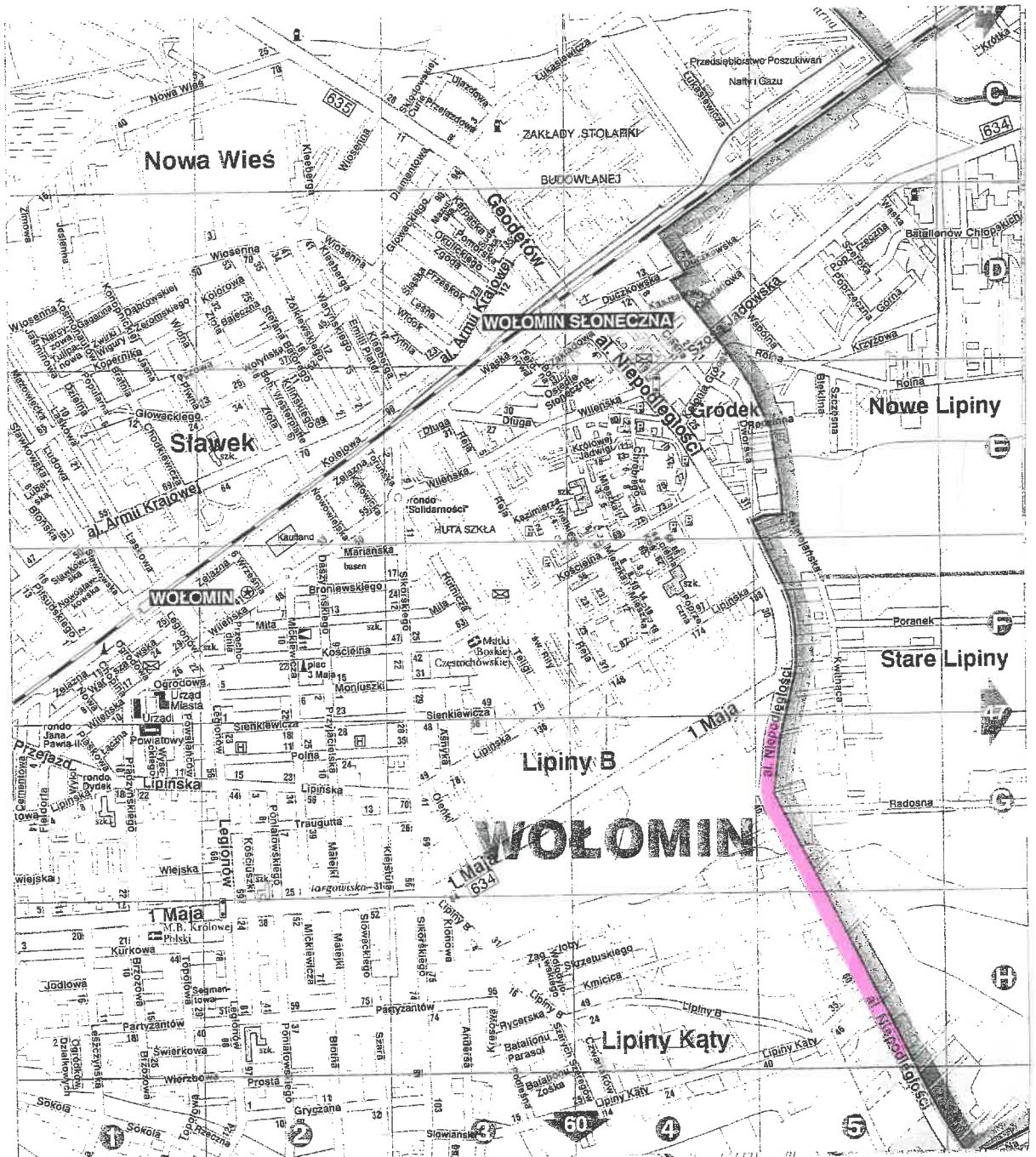
Po zakończeniu robót /o ile nie zostanie wprowadzona organizacja ruchu na czas przebudowy ulicy/ wykonawca przywróci stan pierwotny pasa drogowego.

**Przewidywany termin wprowadzenia czasowej organizacji ruchu II -III kwartał 2018**  
**Przywrócenie istniejącej stałej organizacji ruchu II - III kwartał 2018.**



# PLAN ORIENTACYJNY

Skala 1 :25000



**STAROSTA WOŁOMIŃSKI**  
ul. Pradzińskiego 8, 06-200 Wołomin  
**ZATWIERDZA**

1. Czasową organizację ruchu o numerze ewidencyjnym:  
WID. 7120.2. 184. 2018. PS

a) bez zmian

b) ze zmianami nanieśianymi kolorem **CZERWONYM**

c) z uwagami

2. Termin wprowadzenia zatwierdzonej organizacji ruchu:

-wg pozwolenia na prowadzenie robót w pasie drogowym

3. Termin ważności czasowej organizacji ruchu ...2018-09-30...

Data i podpis

**2018-03-23**

Z up. Starosty Wołomińskiego

**INSPEKTOR**

Wydziału Inwestycji i Drogownictwa

*Piotr Szymaniak*

**Piotr Szymaniak**

**UWAGA!**

Wykonanie zmian  
dotyczy organizacji

**OZNACZENIA**



-znak drogowy istniejący

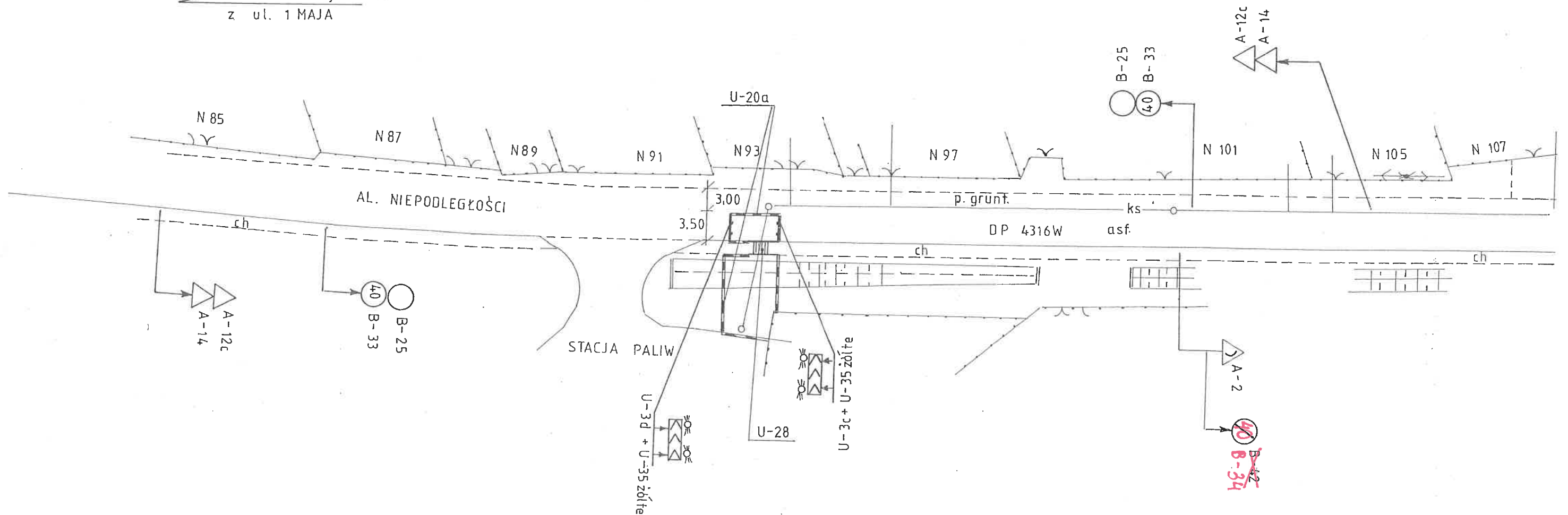


-znak drogowy projektowany

**ETAP I**

SKALA 1: 500

200m do skrzyżowania  
z ul. 1 MAJA



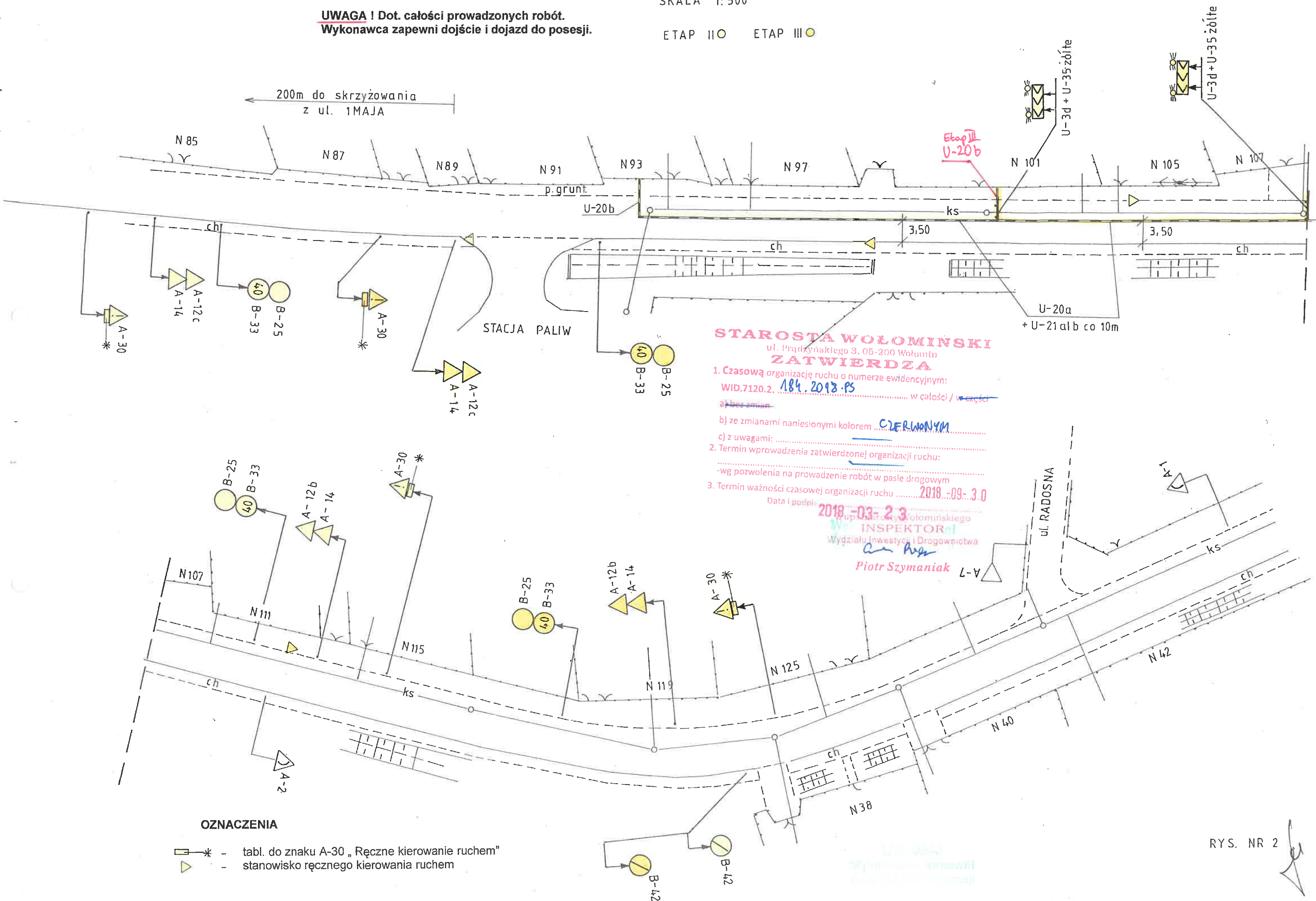
RYS. NR 1

*[Handwritten signature]*

SKALA 1:500

ETAP II ○ ETAP III ●

**UWAGA !** Dot. całości prowadzonych robót.  
Wykonawca zapewni dojazd i dojazd do posesji.



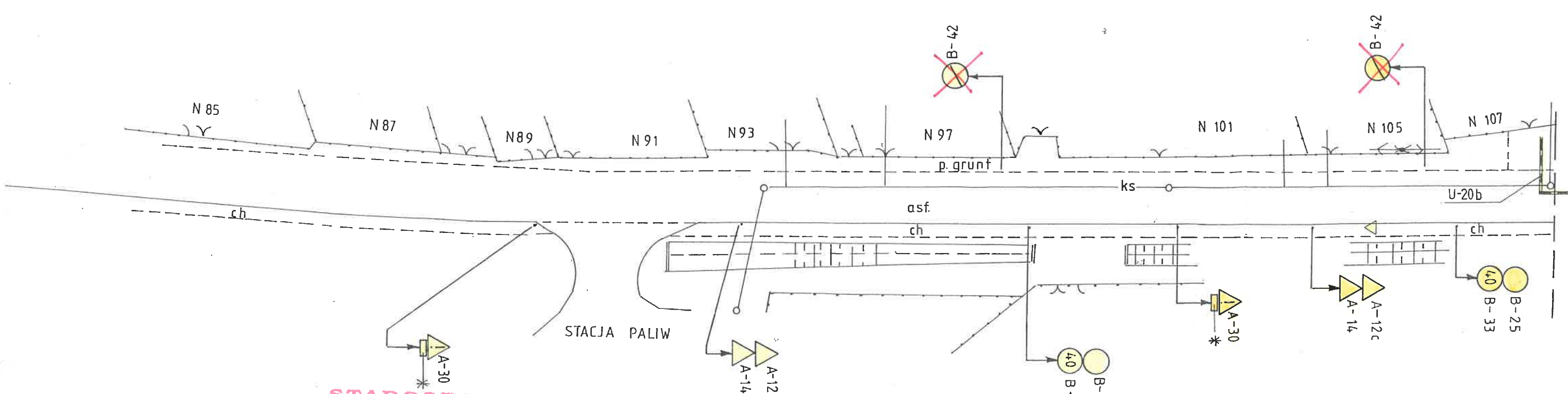
**STAROSTA WOŁOMIŃSKI**  
ul. Prądkińskiego 3, 05-200 Wołomin  
**ZATWIERDZA**

- Czasową organizację ruchu o numerze ewidencyjnym: **WID.7120.2. 184.2018-PS** w całości / w części **całkowicie**  
b) ze zmianami naniesionymi kolorem **CZERWONYM**  
c) z uwagami: .....
- Termin wprowadzenia zatwierdzonej organizacji ruchu: .....
- Termin ważności czasowej organizacji ruchu **2018-09-30**  
-wg pozwolenia na prowadzenie robót w pasie drogowym

Data i podpis: **2018-03-23**  
**INSPEKTOR**  
Wydziału Inwestycji i Drogownictwa  
**Piotr Szymaniak**

**OZNACZENIA**

- \* - tabl. do znaku A-30 „Ręczne kierowanie ruchem”
- △ - stanowisko ręcznego kierowania ruchem

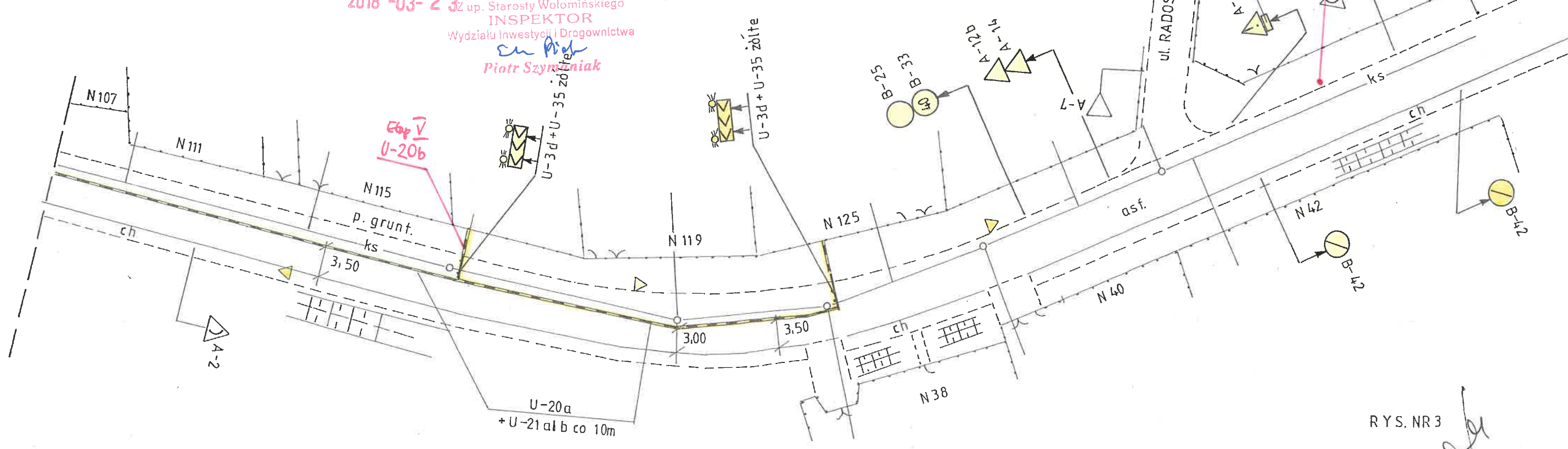


**STAROSTA WOŁOMIŃSKI**  
 ul. Prądzynskiego 3, 05-200 Wołomin  
**ZATWIERDZA**

SKALA 1:500  
 ETAP IV ○ ETAP V ●

- Czasową organizację ruchu o numerze ewidencyjnym: WID.7120.2.184.2018.PS w całości / w części:
  - bez zmian
  - ze zmianami naniesionymi kolorem CZERWONYM
  - z uwagami: .....
- Termin wprowadzenia zatwierdzonej organizacji ruchu: .....
- Termin ważności czasowej organizacji ruchu: 2018-09-30

Data i podpis: 2018-03-23  
 Z up. Starosty Wołomińskiego  
**INSPEKTOR**  
 Wydziału Inwestycji i Drogownictwa  
*Piotr Szymbaniak*  
**Piotr Szymbaniak**



RYS. NR 3  
*[Signature]*

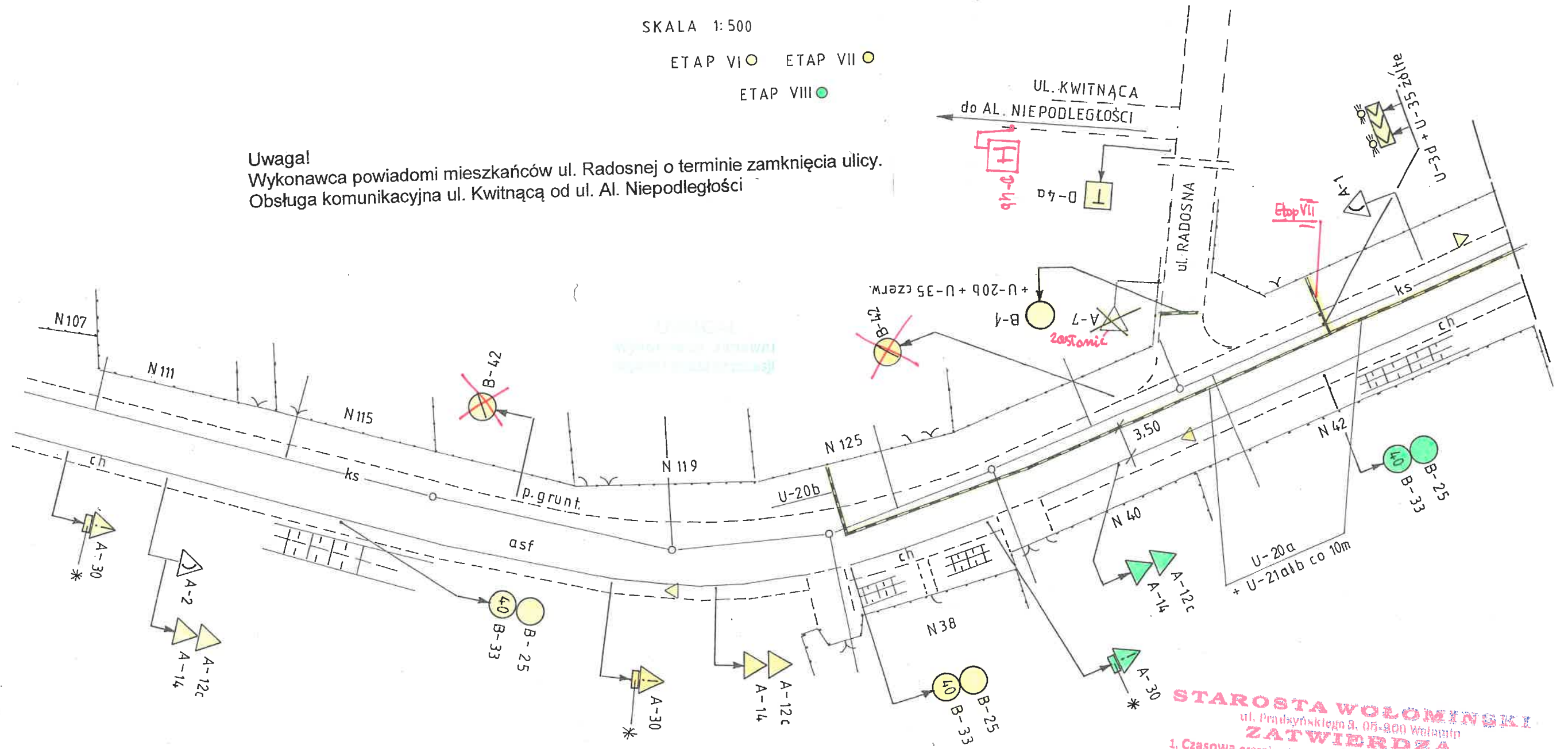


SKALA 1:500

ETAP VI ○ ETAP VII ○

ETAP VIII ●

Uwaga!  
Wykonawca powiadomi mieszkańców ul. Radosnej o terminie zamknięcia ulicy.  
Obsługa komunikacyjna ul. Kwitnącej od ul. Al. Niepodległości



**STAROSTA WOŁOMIŃSKI**  
 ul. Prądyńskiego 8, 05-800 Wołomin  
**ZATWIERDZA**

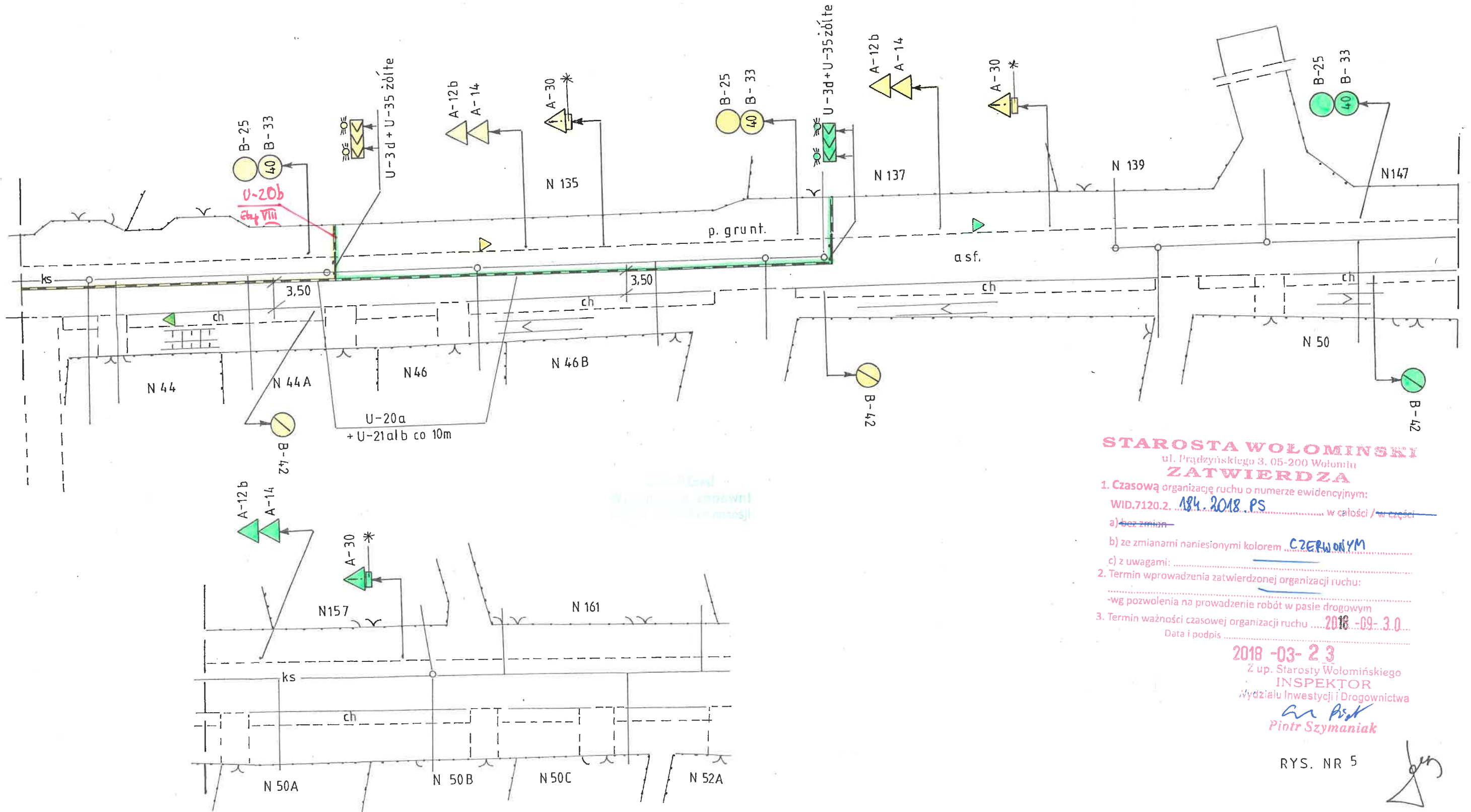
- Czasową organizację ruchu o numerze ewidencyjnym: WID.7120.2. 189.2018.PS w całości / w części: bez zmian
- Termin wprowadzenia zatwierdzonej organizacji ruchu: 2018-09-30  
 -wg pozwolenia na prowadzenie robót w pasie drogowym
- Termin ważności czasowej organizacji ruchu: 2018-09-30  
 Data i podpis: .....

**2018-03-23**  
 Z up. Starosty Wołomińskiego  
**INSPEKTOR**  
 Wydziału Inwestycji i Drogownictwa  
*Piotr Szymaniak*  
**Piotr Szymaniak**

SKALA 1: 500

ETAP VI ○ ETAP VII ○

ETAP VIII ●



**STAROSTA WOŁOMIŃSKI**  
ul. Prądyńskiego 3, 05-200 Wołomin  
**ZATWIERDZA**

1. Czasową organizację ruchu o numerze ewidencyjnym:

WID.7120.2. 184.2018.PS

..... w całości / w części

a) ~~bez zmian~~

b) ze zmianami naniesionymi kolorem CZERWONYM

c) z uwagami: .....

2. Termin wprowadzenia zatwierdzonej organizacji ruchu:

-wg pozwolenia na prowadzenie robót w pasie drogowym

3. Termin ważności czasowej organizacji ruchu 2018-09-30

Data i podpis .....

2018-03-23

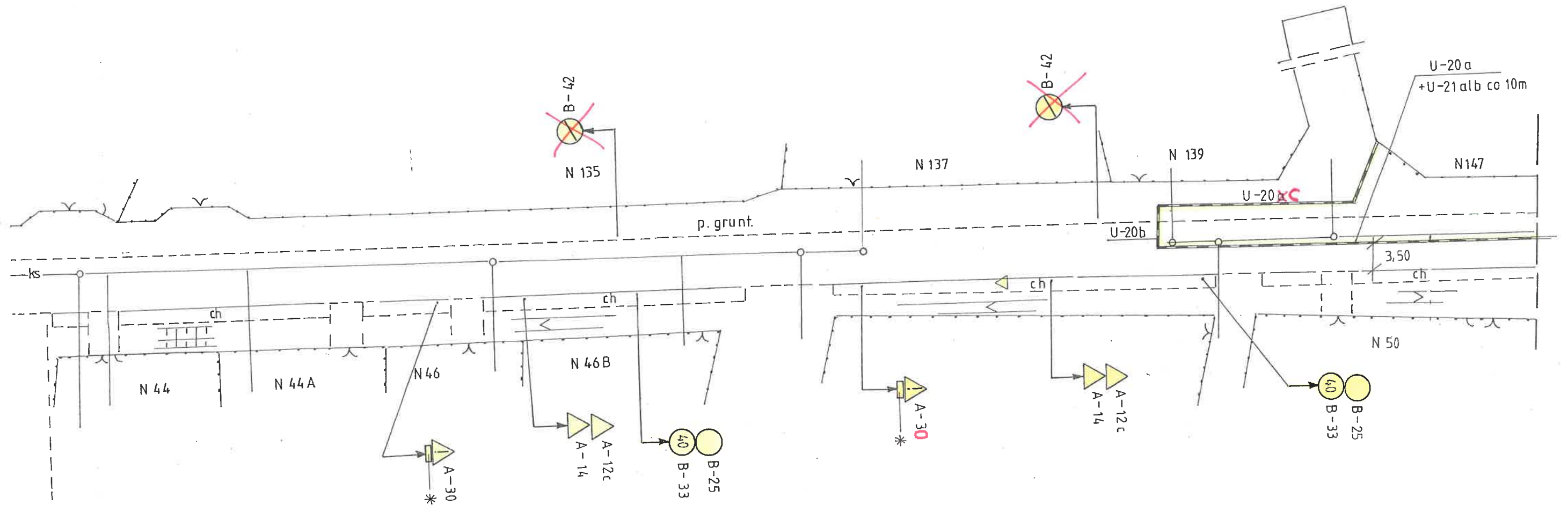
Z up. Starosty Wołomińskiego  
**INSPEKTOR**  
Wydziału Inwestycji i Drogownictwa

*Piotr Szzymaniak*  
**Piotr Szzymaniak**

RYS. NR 5

SKALA 1:500

ETAP IXO ETAP XO



**STAROSTA WOŁOMIŃSKI**  
ul. Pracyńskiego 9, 06-200 Wołomin  
**ZATWIERDZA**

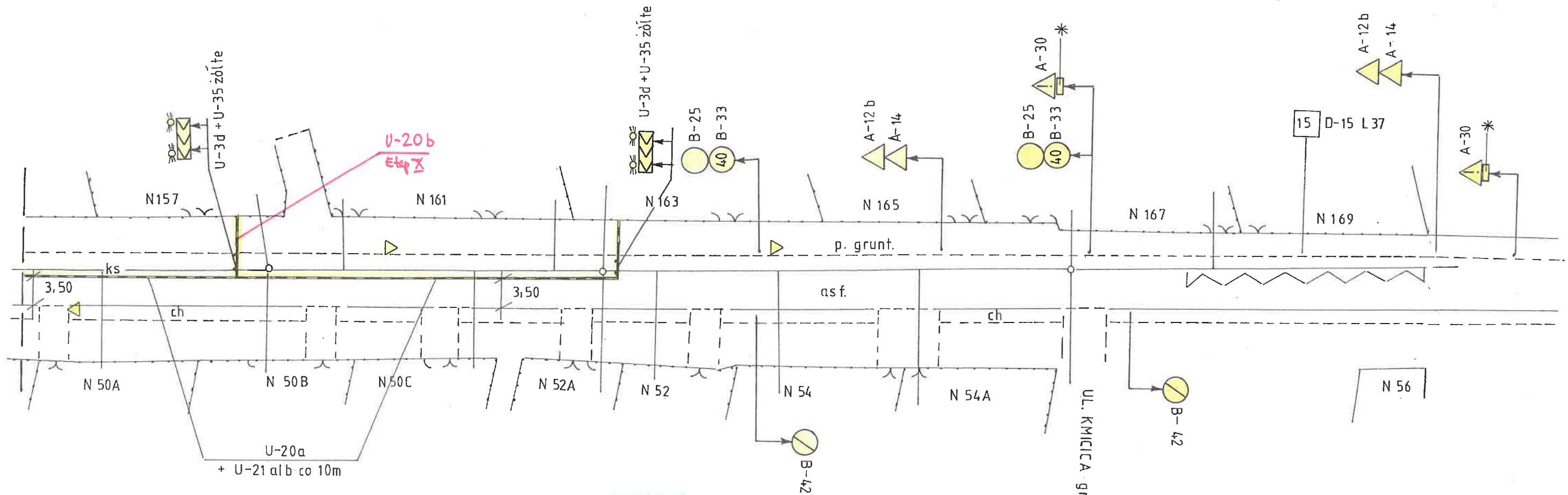
1. Czasową organizację ruchu o numerze ewidencyjnym:  
- WID.7120.2. 184.2018.PS w całości / w części  
a) ~~bez zmian~~  
b) ze zmianami naniesionymi kolorem CZERWONYM  
c) z uwagami: .....
2. Termin wprowadzenia zatwierdzonej organizacji ruchu:  
- wg pozwolenia na prowadzenie robót w pasie drogowym
3. Termin ważności czasowej organizacji ruchu 2018-09-30  
Data i podpis 2018-03-23

Z up. Starosty Wołomińskiego  
**INSPEKTOR**  
Wydziału Inwestycji i Drogownictwa  
*Piotr Szymaniak*  
**Piotr Szymaniak**

RYS. NR 6

SKALA 1:500

ETAP IX ○ ETAP X ○



UWAGA!  
Wszystkie zaprawy  
zgodnie z miasją

**STAROSTA WOŁOMIŃSKI**  
ul. Prądyńskiego 3, 05-200 Wołomin  
**ZATWIERDZA**

- Czasową organizację ruchu o numerze ewidencyjnym: **WID.7120.2. 184.2018.PS** ..... w całości / w części  
a) ~~bez zmian~~  
b) ze zmianami naniesionymi kolorem **Czerwonym**  
c) z uwagami: .....
- Termin wprowadzenia zatwierdzonej organizacji ruchu:  
-wg pozwolenia na prowadzenie robót w pasie drogowym .....
- Termin ważności czasowej organizacji ruchu ..... **2018-09-30**  
Data i podpis .....

**2018-03-23**  
Z up. Starosty Wołomińskiego  
**INSPEKTOR**  
Wydziału Inwestycji i Drogownictwa  
*Sau Piel*  
**Piotr Szymaniak**

RYS. NR 7  
*Jan*

SKALA 1:500

ETAP XI ○ ETAP XII ○

**STAROSTA WOŁOMIŃSKI**

ul. Przędzyskiego 3, 05-200 Wołomin

**ZATWIERDZA**

1. Czasową organizację ruchu o numerze ewidencyjnym:

WID.7120.2. 184.2018.P5 w całości / w części

a) bez zmian

b) ze zmianami naniesionymi kolorem CZERWONYM

c) z uwagami:

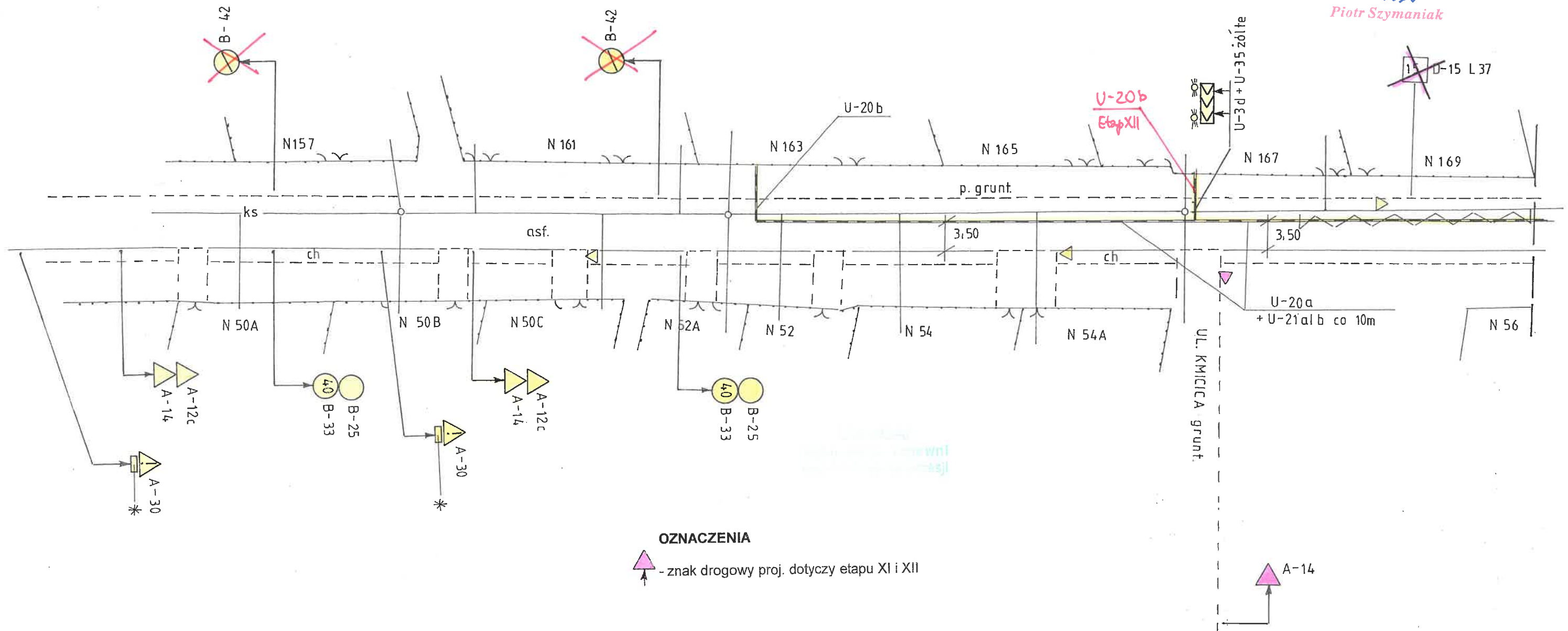
2. Termin wprowadzenia zatwierdzonej organizacji ruchu:

-wg pozwolenia na prowadzenie robót w pasie drogowym

3. Termin ważności czasowej organizacji ruchu: 2018-09-30

Data i podpis 2018-03-23

Z up. Starosty Wołomińskiego  
**INSPEKTOR**  
Wydziału Inwestycji i Drogownictwa  
*Piotr Szymaniak*  
**Piotr Szymaniak**



RYS. NR 8

SKALA 1:500

ETAP XIO ETAP XII


**STAROSTA WOŁOMIŃSKI**  
ul. Prądyńskiego 3, 05-200 Wołomin  
**ZATWIERDZA**

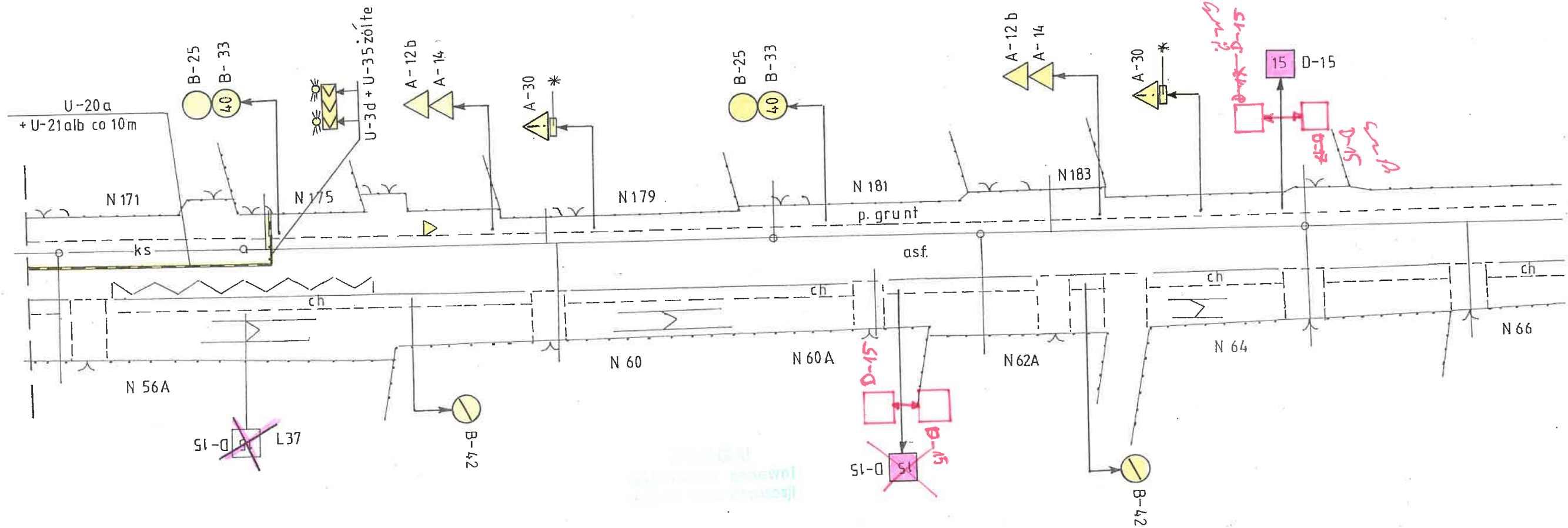
1. Czasową organizację ruchu o numerze ewidencyjnym:  
WID.7120.2. 184-2018-PS w całości / w części  
a) bez zmian  
b) ze zmianami naniesionymi kolorem CZERWONYM  
c) z uwagami: .....
2. Termin wprowadzenia zatwierdzonej organizacji ruchu:  
-wg pozwolenia na prowadzenie robót w pasie drogowym
3. Termin ważności czasowej organizacji ruchu ..... 2018-09-30  
Data i podpis .....

2018-03-23

Z up. Starosty Wołomińskiego  
**INSPEKTOR**  
Wydziału Inwestycji i Drogowictwa  
*Piotr Szymaniak*  
**Piotr Szymaniak**

**OZNACZENIA**

 - znak drogowy proj. dotyczy etapu XI i XII



RYS. NR 9

SKALA 1: 500

ETAP XIII ○ ETAP XIV ○

**STAROSTA WOŁOMIŃSKI**

ul. Prądzińskiego 3, 05-200 Wołomin

**ZATWIERDZA**

1. Czasową organizację ruchu o numerze ewidencyjnym:

WID.7120.2. 184.2018.PS

a) ~~z zmian~~ w całości / ~~części~~

b) ze zmianami naniesionymi kolorem CZERWONYM

c) z uwagami:

2. Termin wprowadzenia zatwierdzonej organizacji ruchu:

-wg pozwolenia na prowadzenie robót w pasie drogowym

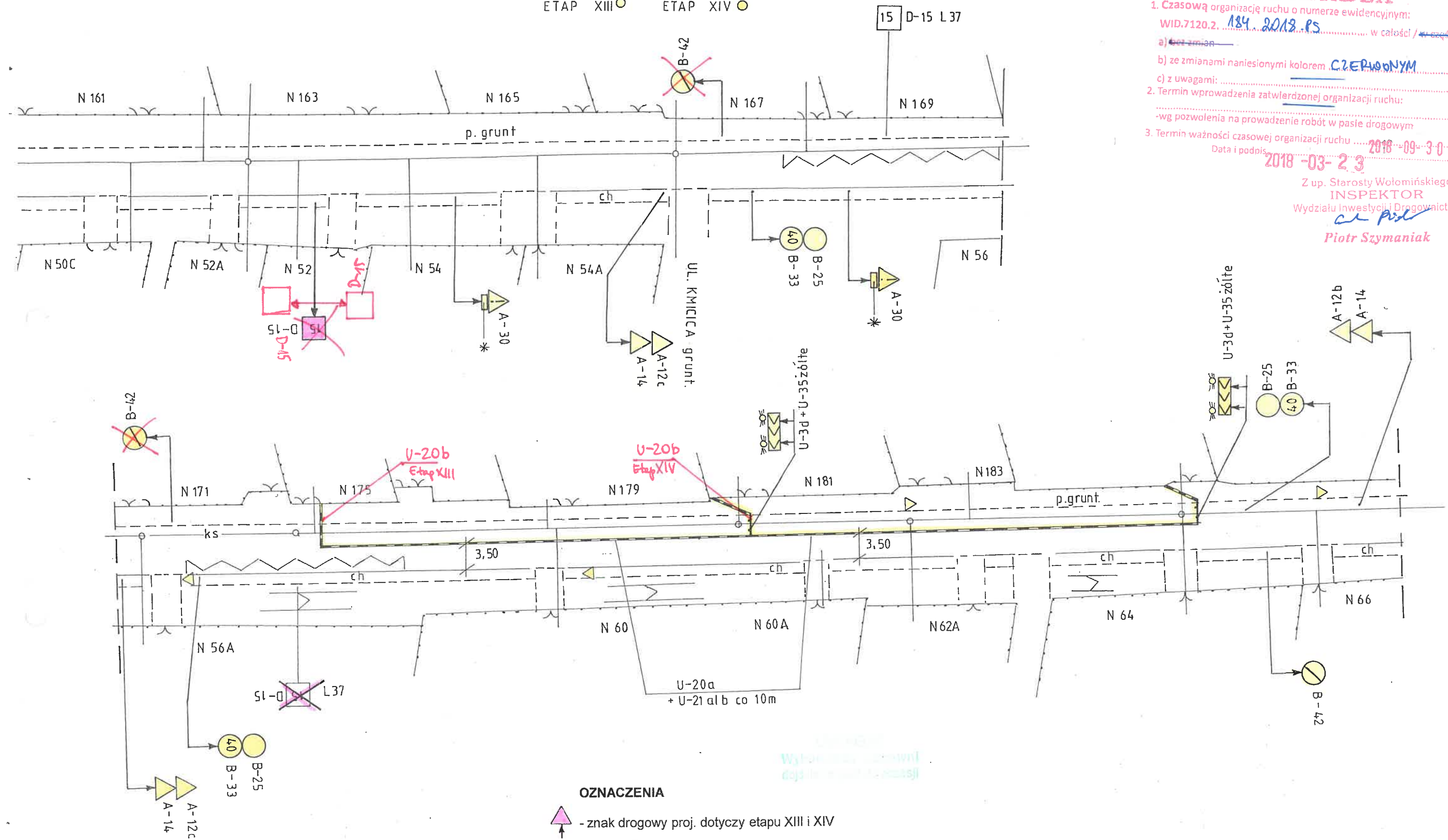
3. Termin ważności czasowej organizacji ruchu ..... 2018-09-30

Data i podpis

2018-03-23

Z up. Starosty Wołomińskiego  
**INSPEKTOR**  
Wydziału Inwestycji i Drogownictwa

Piotr Szymaniak  
**Piotr Szymaniak**



**OZNACZENIA**

▲ - znak drogowy proj. dotyczy etapu XIII i XIV

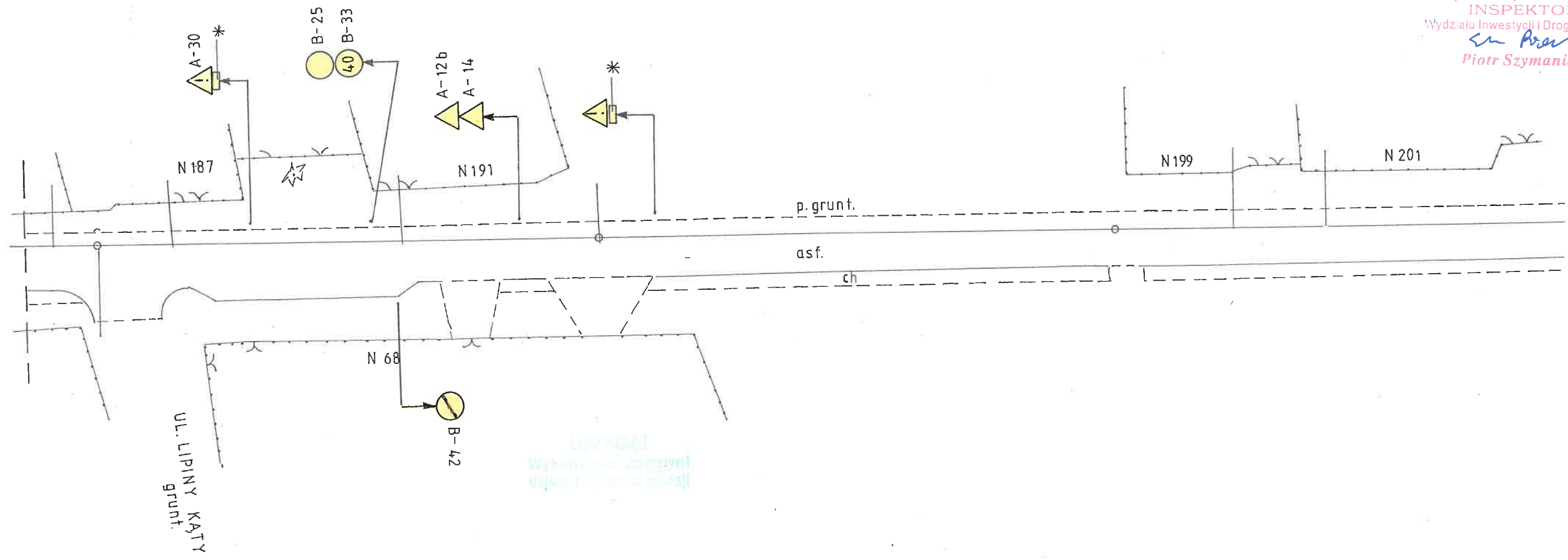
SKALA 1: 500

ETAP XIII ○ ETAP XIV ○

**STAROSTA WOŁOMIŃSKI**  
ul. Piłsudskiego 3, 06-200 Wołomin  
**ZATWIERDZA**

1. Czasowa organizacja ruchu o numerze ewidencyjnym: WID.7120.2.184.2018.PS w całości / w części  
a) bez zmian  
b) ze zmianami naniesionymi kolorem .....  
c) z uwagami: .....
2. Termin wprowadzenia zatwierdzonej organizacji ruchu: .....  
-wg pozwolenia na prowadzenie robót w pasie drogowym
3. Termin ważności czasowej organizacji ruchu ..... 2018-09-30  
Data i podpis ..... 2018-03-23

Z up. Starosty Wołomińskiego  
**INSPEKTOR**  
Wydziału Inwestycji i Drogownictwa  
*Piotr Szymaniak*  
**Piotr Szymaniak**





SKALA 1:500

ETAP XV

**STAROSTA WOŁOMIŃSKI**  
ul. Prądzyńskiego 3, 05-200 Wołomin  
**ZATWIERDZA**

1. Czasową organizację ruchu o numerze ewidencyjnym:  
**WID.7130.2.184.2018.PS** w całości / w części

a) ~~bez zmian~~  
b) ze zmianami naniesionymi kolorem **CZERWONYM**  
c) z uwagami:

2. Termin wprowadzenia zatwierdzonej organizacji ruchu:

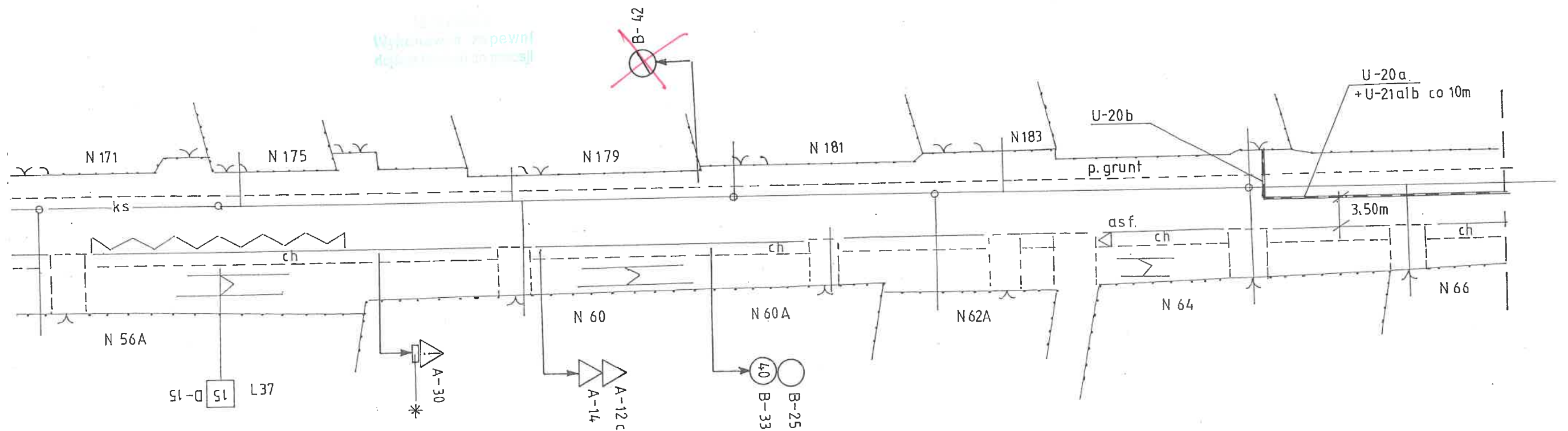
-wg pozwolenia na prowadzenie robót w pasie drogowym

3. Termin ważności czasowej organizacji ruchu: **2018-09-30**

Data i podpis: **2018-03-23**

Z up. Starosty Wołomińskiego  
**INSPEKTOR**  
Wydziału Inwestycji i Drogownictwa

*Piotr Szymaniak*  
**Piotr Szymaniak**



RYS. NR 12

SKALA 1: 500

ETAP XV

**STAROSTA WOŁOMIŃSKI**

ul. Prądzińskiego 3, 05-200 Wołomin

**ZATWIERDZA**

1. Czasową organizację ruchu o numerze ewidencyjnym:

WID. 7120.2. 184. 2018. PS w całości /

a) bez zmian

b) ze zmianami naniżanymi kolorem CZERWONYM

c) z uwagami:

2. Termin wprowadzenia zatwierdzonej organizacji ruchu:

-wg pozwolenia na prowadzenie robót w pasie drogowym

3. Termin ważności czasowej organizacji ruchu: 2018-09-30

Data i podpis

**2018-03-23**

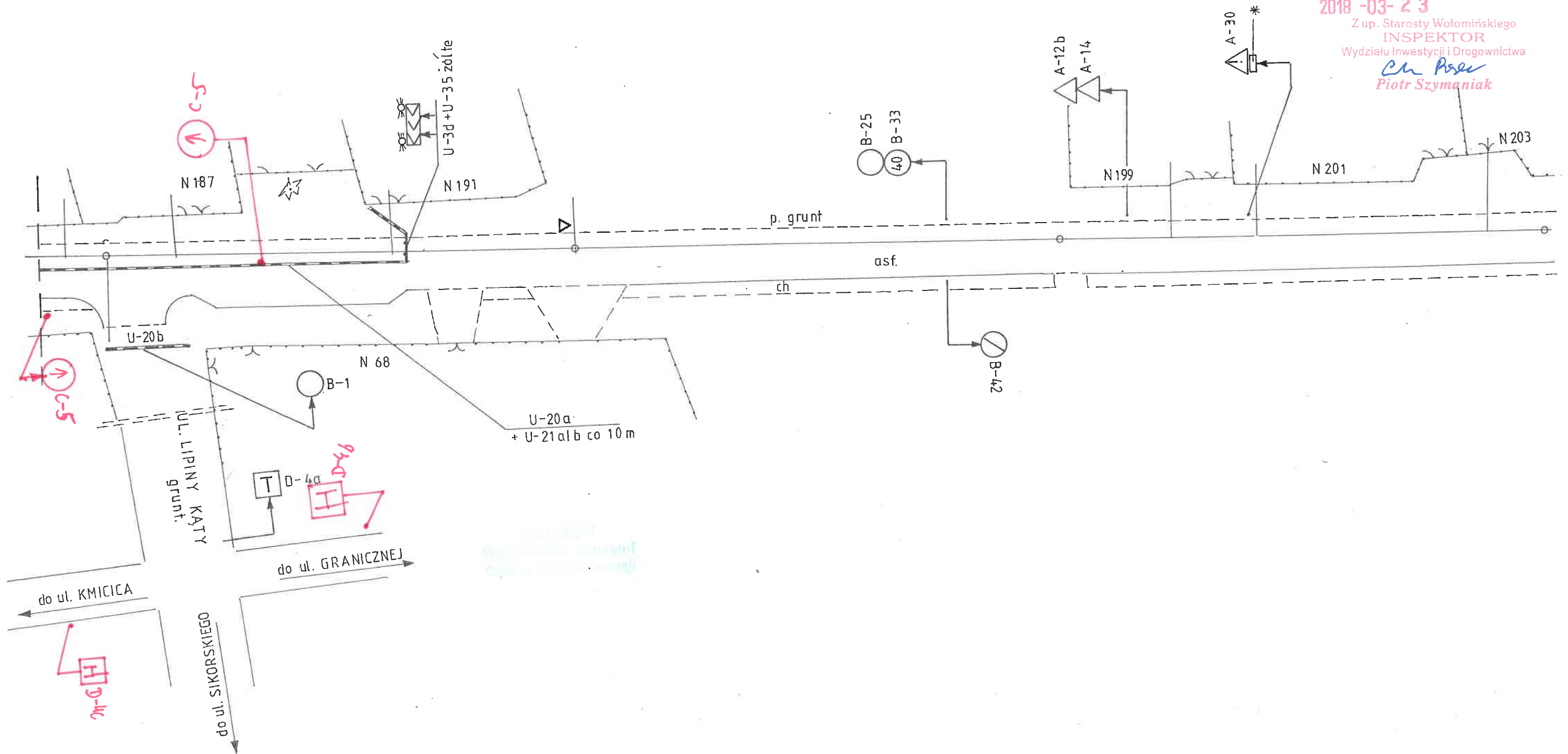
Z up. Starosty Wołomińskiego

**INSPEKTOR**

Wydziału Inwestycji i Drogownictwa

*Ch. Pasa*

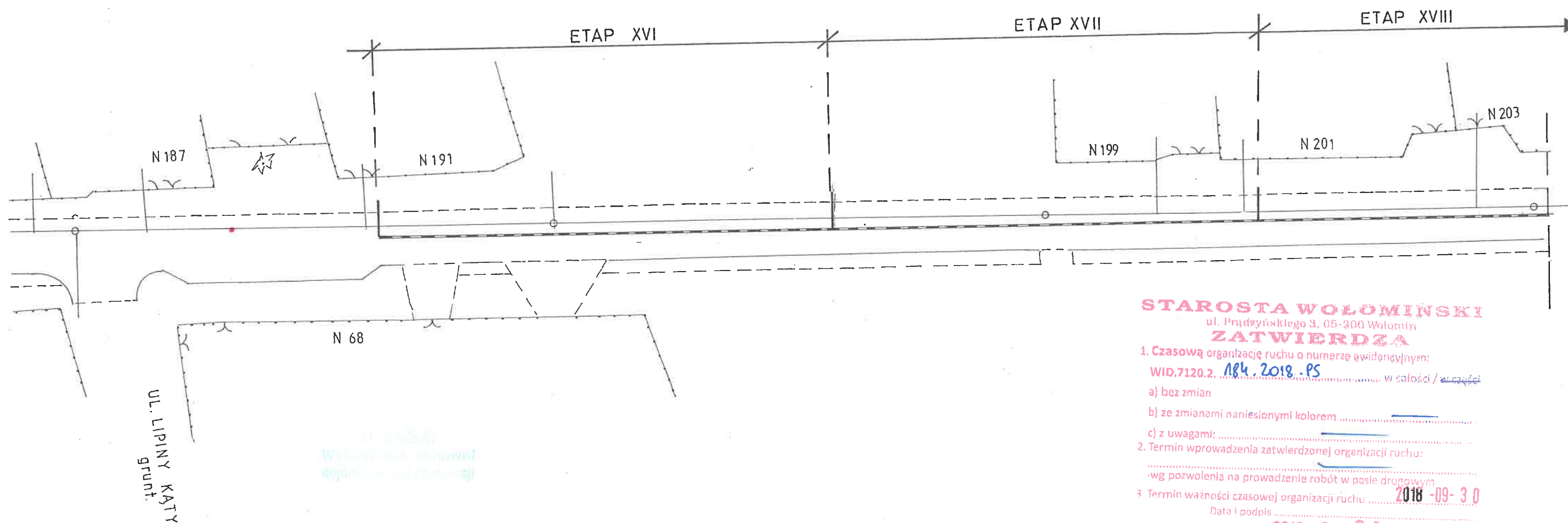
**Piotr Szymaniak**



RYS. NR. 13

SKALA 1:500

Oznakowanie robót etapu XVI, XVII i XVIII wg rys. nr 16



**STAROSTA WOŁOMIŃSKI**  
ul. Prądzyńskiego 3, 05-200 Wołomin  
**ZATWIERDZA**

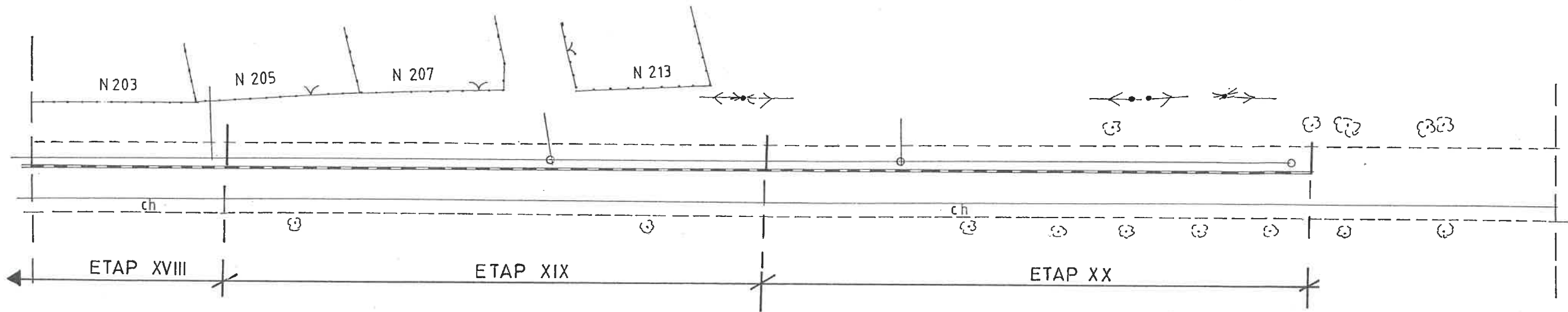
1. Czasową organizację ruchu o numerze ewidencyjnym:  
WID.7120.2. 184.2018-PS ..... w całości / w części  
a) bez zmian  
b) ze zmianami naniesionymi kolorem .....  
c) z uwagami: .....
2. Termin wprowadzenia zatwierdzonej organizacji ruchu:  
-wg pozwolenia na prowadzenie robót w pasie drogowym .....
3. Termin ważności czasowej organizacji ruchu ..... **2018-09-30**  
Data i podpis .....

**2018-03-23**

Z up. Starosty Wołomińskiego  
**INSPEKTOR**  
Wydziału Inwestycji i Drogownictwa  
*Piotr Szymaniak*  
**Piotr Szymaniak**

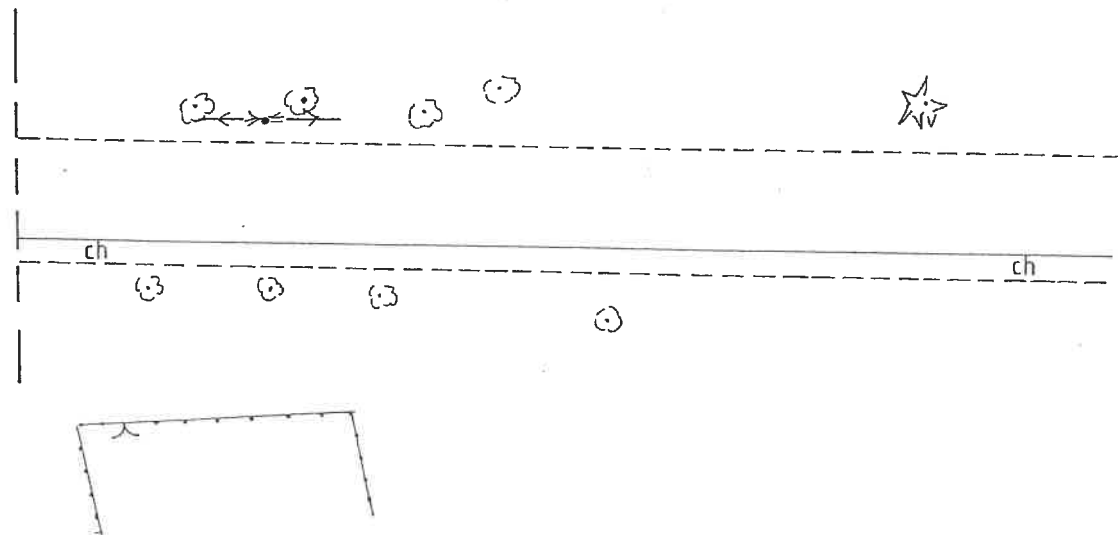
RYS. NR 14

SKALA 1:500



Wydział Inwestycji i Drogownictwa

Oznakowanie robót etapu XVIII, XIX i XX wg rys. nr 16



**STAROSTA WOŁOMIŃSKI**  
ul. Prądzyńskiego 3, 05-200 Wołomin  
**ZATWIERDZA**

1. Czasowa organizację ruchu o numerze ewidencyjnym:  
WID.7120.2. 184.2018.PS ..... w całości / w części:  
a) ~~bez zmian~~ bez zmian Słh Pisko  
b) ze zmianami narysowanymi kolorem .....  
c) z uwagami: .....
2. Termin wprowadzenia zatwierdzonej organizacji ruchu:  
.....  
-wg pozwolenia na prowadzenie robót w pasie drogowym
3. Termin ważności czasowej organizacji ruchu 2018-09-30 .....

Data i podpis .....  
2018-03-23

Z up. Starosty Wołomińskiego  
**INSPEKTOR**  
Wydział Inwestycji i Drogownictwa  
Słh Pisko  
**Piotr Szymaniak**

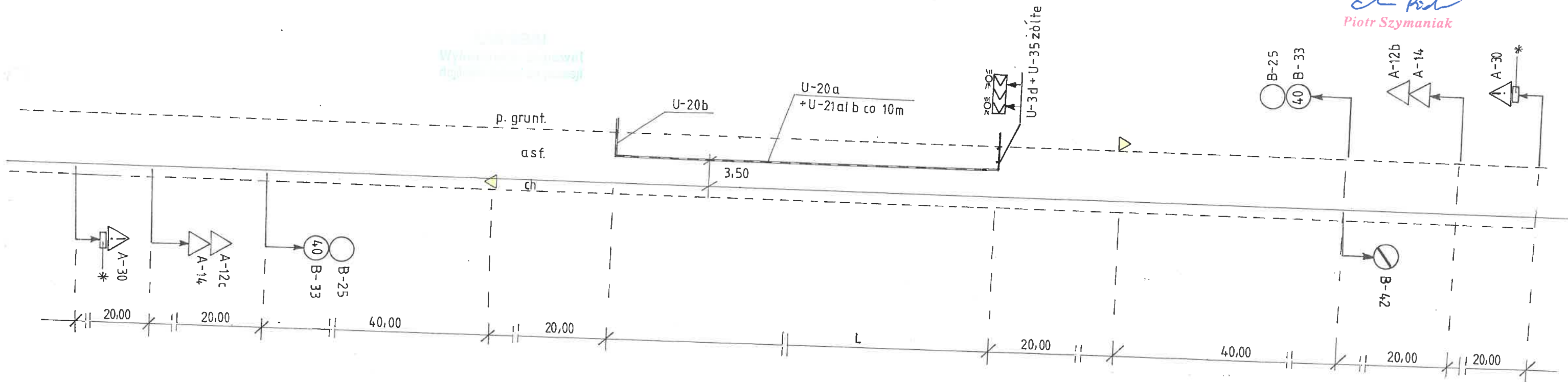
1. ~~Czasową~~ organizację ruchu o numerze ewidencyjnym:  
 WID.7120.2. 184.2018.PS ..... w całości / .....  
 a) ~~bez zmian~~ .....  
 b) ze zmianami naniesionymi kolorem CZERWONYM .....  
 c) z uwagami: .....  
 2. Termin wprowadzenia zatwierdzonej organizacji ruchu:  
 -wg pozwolenia na prowadzenie robót w pasie drogowym .....  
 3. Termin ważności czasowej organizacji ruchu ..... 2018-09-30 .....  
 Data i podpis .....

**2018-03-23**



Z up. Starosty Wołomińskiego  
**INSPEKTOR**  
 Wydziału Inwestycji i Drogownictwa  
*Piotr Szymaniak*  
**Piotr Szymaniak**

**Oznakowanie robót etapu XVI do XX**

- ▲ -znak drogowy projektowany  
 ◀ -stanowisko ręcznego kierowania ruchem  
 L – długość etapu robót wg rys. nr 14 i 15



## Oznakowanie faktycznie wykonanego obszaru robót po zakończeniu prac dziennych, przywrócenie ruchu dwukierunkowego.

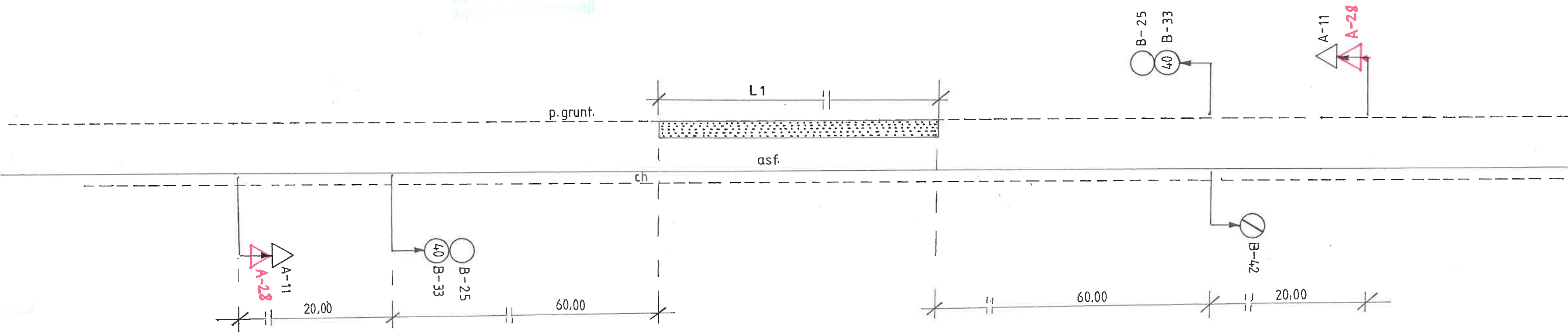
-  -znak drogowy projektowany
-  -wykonany odcinek budowy kanalizacji, wykop zasypany tłuczniami i utwardzony
- L1 – długość wykonanego / narastająco/ odcinka budowy kanalizacji

**STAROSTA WOŁOMIŃSKI**  
ul. Prądzińskiego 3, 05-200 Wołomin  
**ZATWIERDZA**

1. Czasową organizację ruchu o numerze ewidencyjnym:  
WID.7120.2. 184. 2018. PS ..... w c.losi / .....
- a) bez zmian
- b) ze zmianami narysowanymi kolorem CZERWONYM
- c) z uwagami: .....
2. Termin wprowadzenia zatwierdzonej organizacji ruchu:  
-wg pozwolenia na prowadzenie robót w pasie drogowym: .....
3. Termin ważności czasowej organizacji ruchu ..... 2018-09-30  
Data i podpis .....

2018-03-23

Z up. Starosty Wołomińskiego  
**INSPEKTOR**  
Wydziału Inwestycji i Drogownictwa  
*Piotr Szymaniak*  
**Piotr Szymaniak**



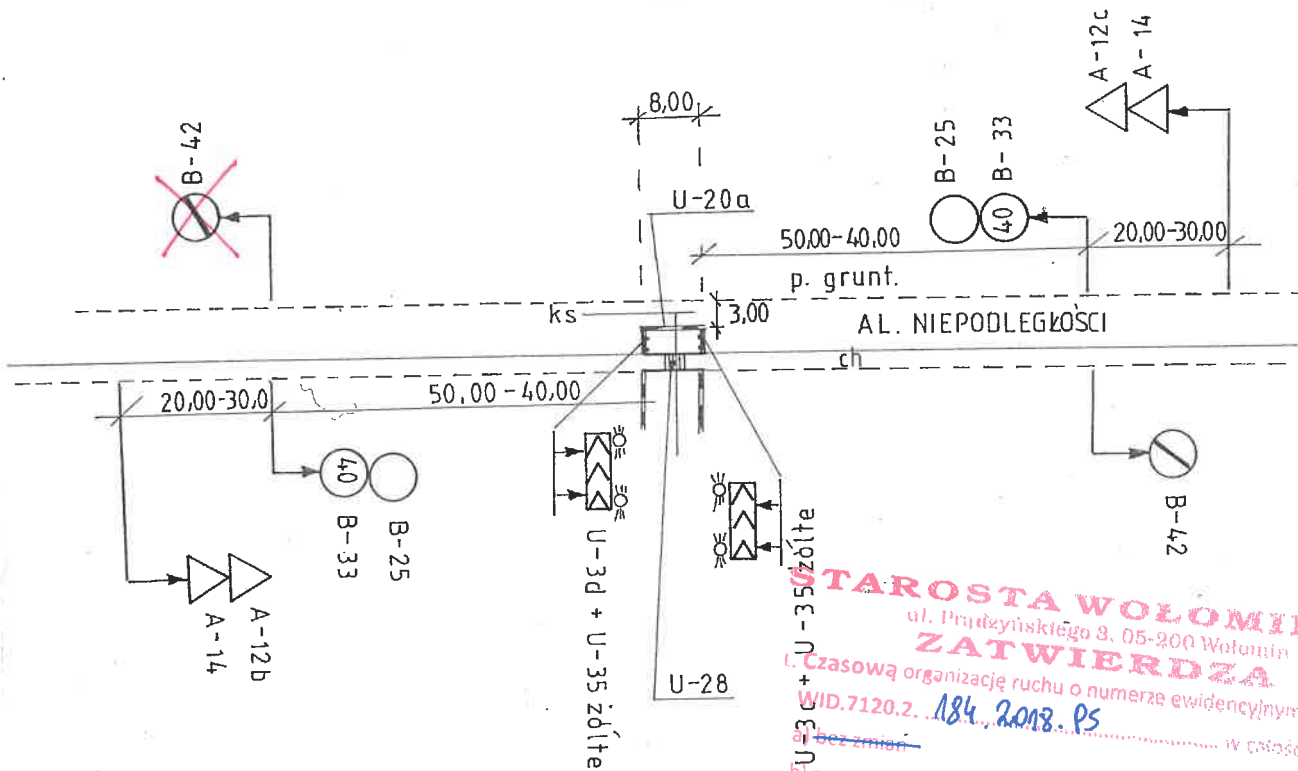
**UWAGA !**

Budowa przyłączy po stronie numerów nieparzystych Al. Niepodległości równocześnie z budową kanalizacji Etap II do XX

Budowa przyłączy po stronie numerów parzystych Al. Niepodległości wg oznakowania jak niżej:

Wołomin Al. Niepodległości – budowa przyłączy k. sanit.

- budowa przyłączy k. sanit po stronie numerów parzystych Al. Niepodległości skala 1:1000



**STAROSTA WOŁOMIŃSKI**  
ul. Prydzynskiego 3, 05-200 Wołomin  
**ZATWIERDZA**  
i. Czasową organizację ruchu o numerze ewidencyjnym: WID.7120.2.184.2018.P5  
a) bez zmian ..... w całości / .....  
b) ze zmianami naniesionymi kolorem **CZERWONYM** .....  
c) z uwagami: .....  
2. Termin wprowadzenia zatwierdzonej organizacji ruchu: .....  
-wg pozwolenia na prowadzenie robót w pasie drogowym  
3. Termin ważności czasowej organizacji ruchu **2018-09-30**  
Data i podpis **2018-03-23**

Z up. Starosty Wołomińskiego  
**INSPEKTOR**  
Wydziału Inwestycji i Drogownictwa  
*S.M. Pich*  
**Piotr Szymaniak**

RYŚ. NR 18