STAROSTA WOŁOMIŃSKI
Na podstawie art. 28b ustawy z dnia 17 maja 1989 r.
Prawo geodezyjne i kartograficzne
(t.j. Dz. U. z 2015 r. poz. 520 z późn. zmianami)
Informuję, że niniejsza dokumentacja była
przedmiotem narady koordynacyjnej
Narada przeprowadzona w siedzibie organu w formie
☐ zebrania uczestników narady
☐ za pomocą środków komunikacji elektronicznej
Znak sprawy: PGDK. 6630 ... 624.2017
Wołomin, dn. 2017-07-19
(podpis przewodniczącego)
[redacted]

Uzgodnienie dotyczy:
-kanalizacji sanitarnej w pkt. 1 z 35-04
-wodociągu w pkt. 32-A03

oznaczonych kolorem czerwonym.
Wykonał:
mgr inż. Grażyna Danuta Olko
Upr. bud. do proj. i kier. rob. bud. bez ograniczeń w specjalności instal. inżynieryjnej w zakresie sieci sanitarnych
Nr Wa-507/94 i Wa-995/94

Ark.2

Potwierdzenie przyjęcia projektu technicznego do ewidencji
STAROSTA WOŁOMIŃSKI
Identyfikator ewidencyjny projektu technicznego: P.1434.2017.4358
Data wpisania projektu technicznego do ewidencji projektów technicznych: 2017-07-19
[redacted]
imię, nazwisko i podpis
upoważnionej osoby organu

MAPA DO CELÓW PROJEKTOWYCH		
Oznaczenie kancelaryjne pracy geodezyjnej		L.dz. **6640.4216.2017**
		KERG **124-720/17**
Miejscowość	**Wołomin, Al. Niepodległości**	
Jednostka ewidencyjna	nazwa	Wołomin
	identyfikator	143412_4
Obręb ewidencyjny	nazwa	35
	identyfikator	143412_4.0035
Skala mapy		1 : 500
Nazwa układu współrzędnych	prostokątnych płaskich	2000/7
	wysokości	Kronsztadt 86
Oznaczenie granic obszaru, który był przedmiotem aktualizacji		żółty
Oznaczenie i informacje o służebnościach gruntowych mających wpływ na zagospodarowanie gruntów, zlokalizowanych w granicach projektowanych inwestycji		Mapę wykonano bez ustalania służebności.
Oznaczenie i symbol konturu użytku gruntowego, który nie jest ujawniony w bazie danych ewidencji gruntów i budynków		brak
[redacted]		

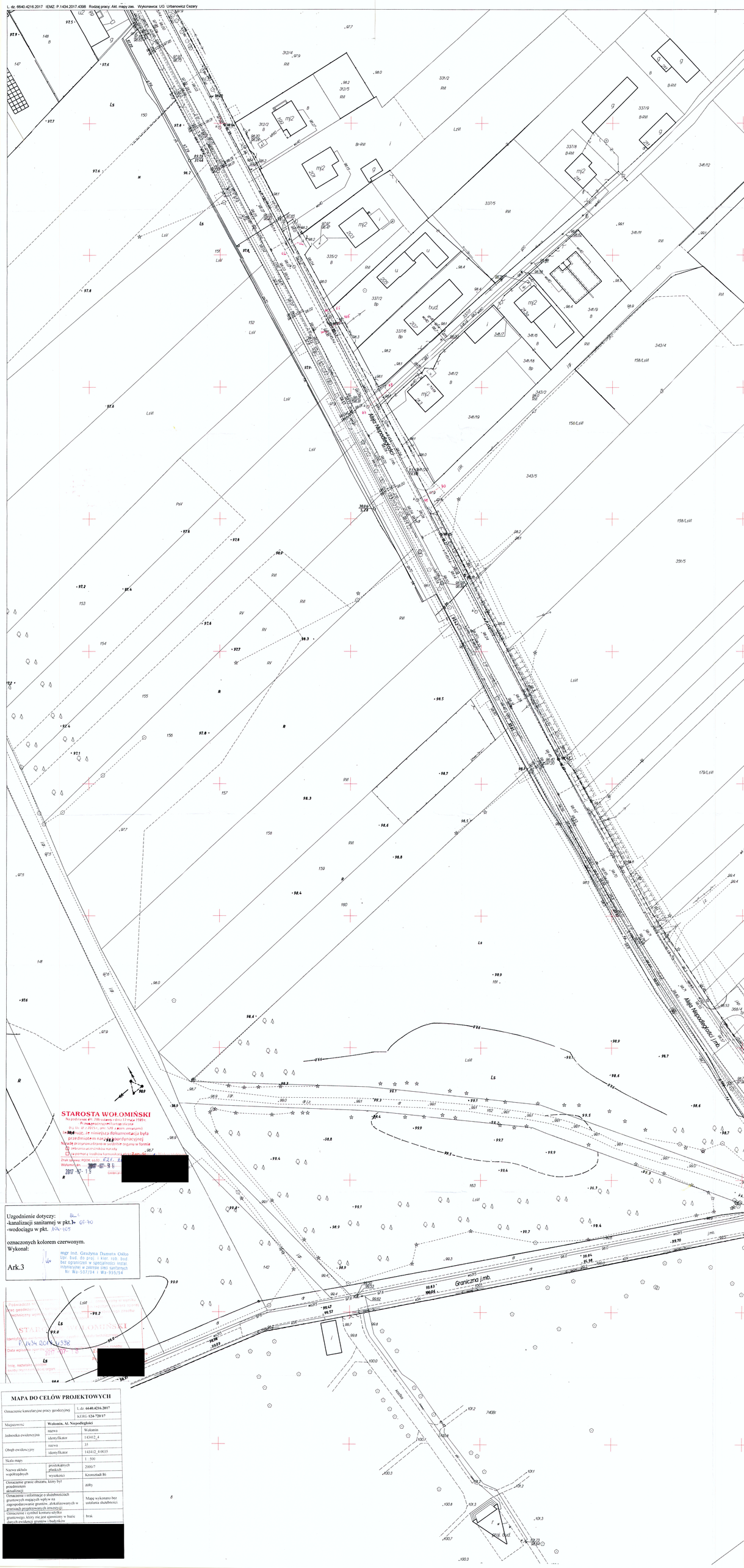
Aleja Niepodległości
Aleja Niepodległości j.mb.
Graniczna j.mb.
STAROSTA WOŁOMIŃSKI
Na podstawie art. 28b ustawy z dnia 17 maja 1989 r. Prawo geodezyjne i kartograficzne (t.j. Dz. U. z 2015 r., poz. 520 z późn. zmianami) Pan/Pani/Firma: ... nie niniejsza dokumentacja była przedmiotem naruszenia koordynacyjnej
Należy zaznaczyć właściwe w siedzibie organu w formie
Znak sprawy: PGDW.5.6.2. ...
Wołomin, dn. 2017-07-19
2017-07-19
Uzgodnienie dotyczy:
-kanalizacji sanitarnej w pkt.1- 65-70
-wodociągu w pkt. 104-105
oznaczonych kolorem czerwonym.
Wykonał:
Ark.3
mgr inż. Grażyna Danuta Ołko
Upr. bud. do proj. i kier. rob. bud. bez ograniczeń w specjalności instal. inżynieryjne w zakresie sieci sanitarnych
Nr Wa-507/94 i Wa-935/94
STAROSTA WOŁOMIŃSKI
P.1434.2017.4398
Data wpływu ... 2017-07-18
Imię, nazwisko ...
podpis osoby ...
MAPA DO CELÓW PROJEKTOWYCH
Oznaczenie kancelaryjne pracy geodezyjnej
L.dz. 6640.4216.2017
K.EG. 124-720/17
Miejscowość: Wołomin, Al. Niepodległości
Jednostka ewidencyjna: nazwa Wołomin; identyfikator 143412_4
Obręb ewidencyjny: nazwa 35; identyfikator 143412_4.0035
Skala mapy: 1 : 500
Nazwa układu współrzędnych: prostokątnych płaskich 2000/7; wysokości Kronsztadt 86
Oznaczenie granic obszaru, który był przedmiotem aktualizacji: zóły
Oznaczenie i informacje o służebnościach gruntowych mających wpływ na zagospodarowanie gruntów, zlokalizowanych w granicach projektowanych inwestycji: Mapę wykonano bez ustalania służebności.
Oznaczenie i symbol konturu użytku gruntowego, który nie jest ujawniony w bazie danych ewidencji gruntów i budynków: brak

BURMISTRZ
Wołomina

Wołomin, dnia 14 sierpnia 2017r.

MZDiZ.7230.495.2017.JS.

DECYZJA Nr 190/L/2017

Działając na podstawie art. 104 i art. 107 Kodeksu Postępowania Administracyjnego (tj. Dz. U. z 2016r. poz. 23 z późn.zm) i na podstawie art. 39 ust. 3 i ust. 3a ustawy z dnia 21 marca 1985r. o drogach publicznych (t.j. Dz. U. z 2016r. poz. 1440 z późn.zm.) oraz po rozpatrzeniu wniosku **złożonego dnia 06.08.2017r. przez Przedsiębiorstwo Wodociągów i Kanalizacji w Wołominie ul. Graniczna 1, 05-200 Wołomin o wydanie zezwolenia na lokalizację odgałęzienia kanalizacji sanitarnej w pasie drogowym ul. Radosnej w Starych Lipinach w gminie Wołomin**

z e z w a l a m:

Przedsiębiorstwu Wodociągów i Kanalizacji Sp. z o. o. w Wołominie na lokalizację odgałęzienia kanalizacji sanitarnej w pasie drogowym ul. Radosnej /droga nr431898W/ dz. nr ew. 253 obr. Stare Lipiny w gminie Wołomin na odcinku od istniejącej sieci w Al. Niepodległości, zgodnie z załącznikiem mapowym.

Usytuowanie urządzeń winno być zgodne z lokalizacją pokazaną na załączonej do wniosku mapie i potwierdzoną protokołem z narady koordynacyjnej nr PODK.6630.621.2017 z dnia 19.07.2017r. w Starostwie Powiatowym w Wołominie ul. Prądzyńskiego 3, 05-200 Wołomin.

Uzasadnienie:

Zgodnie z art. 107 § 4 KPA (tj. Dz. U. z 2016r. poz. 23 z późn.zm.) odstępuje się od uzasadniania decyzji, gdy uwzględnia ona w całości żądanie wnioskodawcy będącego jedyną stroną w sprawie.

Pouczenie:

Zgodnie z art. 39 ust. 3A Ustawy o drogach publicznych przed przystąpieniem do wykonania prac inwestor zobowiązany jest do:

1. Uzyskania pozwolenia na budowę lub dokonania odpowiednich zgłoszeń
2. Uzgodnienia z zarządcą drogi projektu budowlanego
3. Uzyskania decyzji na umieszczenie infrastruktury technicznej
4. Uzyskania zezwolenia na zajęcie pasa w celu prowadzenia robót
5. Utrzymanie urządzenia należy do jego posiadacza
6. Jeśli budowa, przebudowa lub remont drogi wymaga przełożenia urządzenia koszt jego ponosi właściciel.

Zgodnie z art. 40 ustawy o drogach publicznych prace w pasie drogowym mogą być realizowane po uprzednim uzyskaniu decyzji zezwalającej na zajęcie pasa drogowego, o którą należy wystąpić do właściciela drogi z jednomiesięcznym wyprzedzeniem, przed terminem planowanego zajęcia pasa drogowego.

Za umieszczenie urządzeń niezwiązanych z funkcjonowaniem drogi zostanie naliczona opłata roczna.

Szczegółowe warunki określające wykonanie prac w pasie drogowym i związane z tym opłaty zostaną określone w decyzji zezwalającej na zajęcie pasa drogowego.

Od niniejszej decyzji służy stronie odwołanie do Samorządowego Kolegium Odwoławczego w Warszawie przy ul. Kieleckiej 44 za pośrednictwem Burmistrza Wołomina, w terminie czternastu dni od daty jej doręczenia.

BURMISTRZ WOŁOMINA

z up. Burmistrza
DYREKTOR
Miejskiego Zakładu Dróg i Zieleni w Wołominie
Henryk Oleszczuk

Otrzymują:
1. PWiK sp. z o.o.
   ul. Graniczna 1, 05-200 Wołomin
2. Miejski Zakład Dróg i Zieleni
   ul. Sienkiewicza 1, 05-200 Wołomin a/a

Decyzja Nr 190/L/2017 z dnia 14.08.2017r.

ul. Niepodległości j. mb.
BURMISTRZ
Wołomina
Załącznik do Decyzji nr 190/L/2017
znak MPDiZ.7230.495.2017.7
z dnia 14 sierpnia 2017 r.

ZARZĄD
Powiatu Wołomińskiego

Wołomin, dnia 31.08.2017 r.

WID.7130.1.650.2017.MS

DECYZJA Nr 593/2017

Na podstawie art. 19 ust. 2 pkt 3, art. 39 ust. 3 i ust. 3a ustawy z dnia 21 marca 1985 r. o drogach publicznych (t. j. Dz. U. z 2016 r., poz. 1440) oraz art. 104 i art. 107 ustawy z dnia 14 czerwca 1960 r. Kodeks postępowania administracyjnego (t. j. Dz. U. z 2017 r., poz. 1257), a także § 1 Uchwały Nr V-106/2015 Zarządu Powiatu Wołomińskiego z dnia 12 maja 2015 r. w sprawie upoważnień w zakresie zarządu drogami publicznymi,

po rozpatrzeniu wniosku z dnia 01.08.2017 r. złożonego przez Przedsiębiorstwo Wodociągów i Kanalizacji Wołomin Sp. z o.o. z siedzibą w Wołominie przy ul.Granicznej 1,

w sprawie lokalizacji w pasie drogowym drogi powiatowej nr 4316W (działka o nr ew. 75 i 210/3 z obrębu 35 Wołomin, działka o nr ew. 165 obr. 38 Wołomin) tj. Alei Niepodległości w miejscowości Stare Lipiny do działek o nr ew. 73, 89, 90/12, 194/2, 210/7, 210/8, 216/26, 228/4 i 228/5 z obrębu 35 Wołomin w miejscowości Wołomin oraz do działek o nr. ew. 51/2, 60/1, 65/8, 254/5, 266/28, 276/2, 298/5, 298/2, 337/2, 304/3 i 482 obr. Stare Lipiny w miejscowości Stare Lipiny w gminie Wołomin, urządzeń niezwiązanych z potrzebami zarządzania drogami lub potrzebami ruchu drogowego, tzn. przyłączy kanalizacji sanitarnej oraz przyłączy wodociągowych,

ZEZWALAM

1. Wnioskodawcy (Przedsiębiorstwo Wodociągów i Kanalizacji Wołomin Sp. z o.o. ul. Granicznej 1, 05-200 Wołomin) na lokalizację urządzenia tj. przyłączy kanalizacji sanitarnej w pasie drogowym drogi powiatowej nr 4316W (działka o nr ew. 75 i 210/3 z obrębu 35 Wołomin) tj. Alei Niepodległości w miejscowości Stare Lipiny do działek o nr ew. 73, 210/7, 210/8 i 228/5 z obrębu 35 Wołomin w miejscowości Wołomin oraz do działek o nr. ew. 51/2, 60/1, 65/8, 254/5, 266/28, 298/5, 298/2 482 obr. Stare Lipiny w miejscowości Stare Lipiny w gminie Wołomin oraz na lokalizację urządzenia tj. przyłączy wodociągowych w pasie drogowym drogi powiatowej nr 4316W (działka o nr ew. 75 z obrębu 35 Wołomin, działka o nr ew. 165 obr. 38 Wołomin) tj. Alei Niepodległości w miejscowości Stare Lipiny do działek o nr ew. 73, 89, 90/12, 194/2, 216/26, 228/4 i 228/5 z obrębu 35 Wołomin w miejscowości Wołomin oraz do działek o nr. ew. 65/8, 266/28, 276/2, 337/2, 304/3 i 482 obr. Stare Lipiny w miejscowości Stare Lipiny w gminie Wołomin.
2. Ustala się następujące warunki lokalizacji:
a) jeżeli budowa, przebudowa lub remont drogi wymaga przełożenia urządzenia lub obiektu, o którym mowa w pkt. 1, koszt tego przełożenia ponosi jego właściciel i wykonuje go w terminie wyznaczonym przez zarządcę drogi, zgodnie z art. 39 ust. 5 ustawy o drogach publicznych,
b) lokalizacja ww. urządzeń w pasie drogi powiatowej winna być zgodna z lokalizacją przedstawioną na mapie do celów projektowych załączoną do akt sprawy i dokumentacją techniczną.
3. Zgodnie z art. 39 ust. 3a, ust. 4 ustawy o drogach publicznych:
1) inwestor przed rozpoczęciem robót budowlanych, jest zobowiązany do:
a) uzyskania pozwolenia na budowę lub zgłoszenia budowy albo wykonywania robót budowlanych;

b) uzgodnienia z zarządcą drogi, przed uzyskaniem pozwolenia na budowę, projektu budowlanego obiektu lub urządzenia, o którym mowa w ust. 3;
c) uzyskania zezwolenia zarządcy drogi na zajęcie pasa drogowego, dotyczącego prowadzenia robót w pasie drogowym lub na umieszczenie w nim obiektu lub urządzenia.
2) utrzymanie obiektów i urządzeń, o których mowa w ust. 3, należy do ich posiadaczy.

Inwestor, przed rozpoczęciem robót, jest zobowiązany do uzyskania zatwierdzenia przez zarządcę drogi projektu organizacji ruchu na czas zajęcia pasa drogowego. W przypadku prac w nawierzchni bitumicznej zarządca drogi wymaga również sporządzenia i uzgodnienia przez wykonawcę projektu odtworzenia nawierzchni.
Zgodnie z art. 40 ustawy o drogach publicznych prace w pasie drogowym mogą być realizowane po uprzednim uzyskaniu decyzji zezwalającej na zajęcie pasa drogowego, o którą należy wystąpić do właściciela drogi (zarządcy drogi) z jednomiesięcznym wyprzedzeniem, przed terminem planowanego zajęcia pasa drogowego. Za umieszczenie urządzeń nie związanych z funkcjonowaniem drogi zostanie naliczona opłata roczna.
Wydział Inwestycji i Drogownictwa wymaga podczas wykonywania wnioskowanej inwestycji wykonania prac budowlanych w następujący sposób:

1) **przy budowie przyłączy wodociągowych w punktach 98-99 i 100-101 oraz przyłączy kanalizacji sanitarnej w pkt. 1-2, 57-58 należy wykonać prace budowlane metodą przecisku bez naruszenia konstrukcji jezdni bitumicznej;**
2) **przy budowie przyłączy kanalizacji sanitarnej w pkt. 33-34 oraz 61-62 należy odtworzyć całą szerokość nawierzchni jezdni oraz po 2 m od osi przyłącza do sieci;**
3) **przy budowie przyłączy wodociągowych w punktach 92-93 i 82-83 oraz przyłączy kanalizacji sanitarnej w pkt. 41-42, 55-56, 7-8, 11-12, 11a-11b, 15-16 i 27-28 należy odtworzyć nawierzchnię do osi jezdni po stronie wpięcia do istniejącej sieci wodociągowej oraz po 2 m od osi przyłącza do sieci;**
4) **przy budowie przyłączy wodociągowych w punktach 81-80, 86-87, 88-89, 90a-91a i 96-97 należy**

- w przypadku wykonania prac przeciskiem odtworzyć nawierzchnię jezdni na jednym pasie ruchu po stronie wpięcia do istniejącej sieci oraz po 2 m od osi przyłącza do sieci,
- w przypadku wykonywania inwestycji metodą wykopu otwartego należy odtworzyć całą szerokość nawierzchni jezdni oraz po 2 m od osi przyłącza do sieci.
Nawierzchnię należy odtworzyć na konstrukcji KR3 tzw. metodą schodkową zgodnie z załącznikiem nr 1.
Urządzenie należy umieścić min 1,2 m poniżej poziomu nawierzchni jezdni bitumicznej oraz przykryć urządzenie min. 1,2 m od skarpy i dna rowu. W przypadku budowy przyłącza metodą wykopu otwartego przy krawędzi jezdni należy wykonać zagęszczenie gruntu min. Is=1,00 na długości wykonywanego wykopu oraz zabezpieczyć wykop w celu uniknięcia naruszenia krawędzi jezdni.
Wydział Inwestycji i Drogownictwa wymaga podczas wykonywania wnioskowanej inwestycji przywrócenia stanu pierwotnego chodnika.
Szczegółowe warunki określające wykonanie prac w pasie drogowym i związane z tym opłaty zostaną określone w decyzji zezwalającej na zajęcie pasa drogowego. Ogólne zasady prowadzenia robót w pasie drogowym oraz zasady odtwarzania nawierzchni są dostępne w Internecie na stronie www.bip.powiat-wolominski.pl.

UZASADNIENIE

Na podstawie art. 107 § 4 K.p.a. odstępuje się od uzasadnienia decyzji, gdyż uwzględnia ona w całości żądanie strony.

POUCZENIE

Od niniejszej decyzji służy stronie odwołanie do Samorządowego Kolegium Odwoławczego w Warszawie przy ul. Kieleckiej 44 za pośrednictwem Zarządu Powiatu Wołomińskiego w terminie 14 dni od dnia jej doręczenia.

Decyzja ważna z załącznikami.

Otrzymują:
1. PWiK Wołomin Sp. z o.o.
   ul. Graniczna 1
   05-200 Wołomin
2. a/a

ZARZĄD POWIATU WOŁOMIŃSKIEGO

Z up. Zarządu Powiatu Wołomińskiego

ZARZĄD POWIATU WOŁOMIŃSKIEGO

Wydana decyzja nie podlega opłacie skarbowej – tabela część III poz. 44 pkt 2 ppkt 9 załącznika do ustawy z dnia 16 listopada 2006 r. o opłacie skarbowej (t.j. Dz. U. 2014 poz. 1628).

PRZYKŁAD POŁĄCZENIA NOWEJ I STAREJ NAWIERZCHNI

Rys. 1. Sposób rozebrania nawierzchni istniejącej

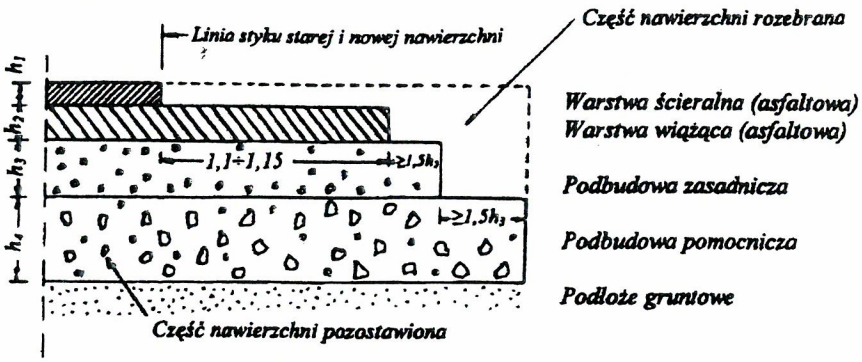

Rys. 2. Konstrukcja połączenia starej i nowej nawierzchni

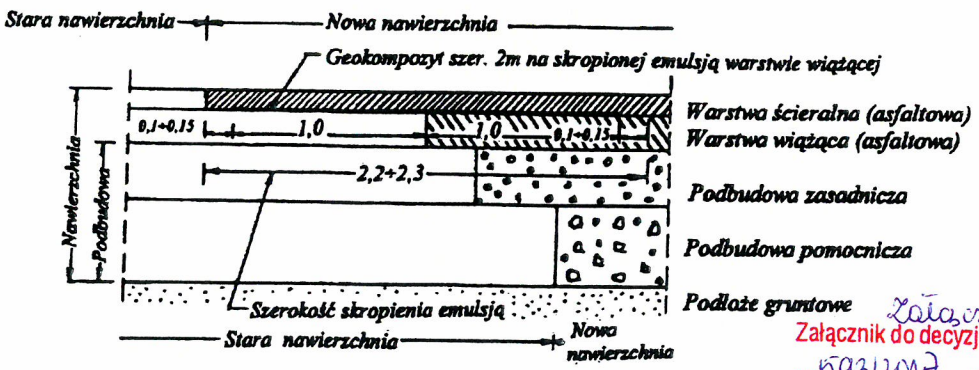

Załącznik nr 1
Załącznik do decyzji (~~postanowienia~~)
nr 593/2017 z dnia 31.08.2017 r.
znak WD.7130.1.650.2017.MS

Z up. Zarządu Powiatu
Wołomińskiego
Andrzej Nowak

ZARZĄD
Powiatu Wołomińskiego

Wołomin, dnia 01.09.2017 r.

WID.7130.1.655.2017.MS

DECYZJA Nr 594/2017

Na podstawie art. 155 ustawy z dnia 14 czerwca 1960 r. Kodeks postępowania administracyjnego (t. j. Dz. U z 2017 r., poz. 1257)[1] w związku z Uchwałą Nr V-1/2014 Zarządu Powiatu Wołomińskiego z dnia 29 grudnia 2014r. w sprawie upoważnień w zakresie zarządu drogami publicznymi,

po rozpatrzeniu wniosku złożonego w dniu 23.08.2017 r. przez złożonego przez Przedsiębiorstwo Wodociągów i Kanalizacji Wołomin Sp. z o.o. z siedzibą w Wołominie przy ul.Granicznej 1,

ZMIENIAM

Decyzję Nr 189/L/2014 z dnia 02.04.2014 r. w następujący sposób:
- w treści decyzji „2. Ustala się następujące warunki lokalizacji: a) przebieg ww. urządzenia w pasie drogowym drogi powiatowe nr 4316W na ul. Al. Niepodległości w m. Stare Lipiny, gmina Wołomin, winien być zgodny z Opinią ZUD Nr 297/2014 z dnia 19.03.2014 r. przez Zespół Uzgodnienia Dokumentacji Projektowej, 05-200 Wołomin ul. Powstańców 8"
zmienia się: „2. Ustala się następujące warunki lokalizacji: a) przebieg ww. urządzenia winien być zgodny z Opinią ZUD Nr 297/2014 z dnia 19.03.2014 r. oraz protokołem z narady koordynacyjnej w sprawie usytuowania projektowanych sieci uzbrojenia terenu, Znak Sprawy: PODK.6630.621.2017 z dnia 19.07.2017 r.,"

- w treści decyzji „2. Ustala się następujące warunki lokalizacji: c) lokalizacja ww. urządzenia winna być zgodna z lokalizacją przedstawioną na mapie do celów projektowych załączoną do akt sprawy i dokumentacją techniczną."
zmienia się: lokalizacje urządzeń w pasie drogowym określoną w załącznikach do decyzji nr **189/L/2014** określając nową lokalizację zgodną z załącznikami do niniejszej decyzji

Pozostałe zapisy decyzji w tym warunki techniczne odtworzenia nawierzchni pozostają bez zmian.

UZASADNIENIE

Strona postępowania wystąpiła w dniu 23.08.2017 r. o zmianę treści decyzji nr 189/L/2014 z dnia 02.04.2014 r. w zakresie zmiany lokalizacji w pasie drogowym drogi powiatowej nr 4316W na ul. Al. Niepodległości w m. Stare Lipiny, urządzeń niezwiązanych z potrzebami zarządzania drogami lub potrzebami ruchu drogowego, tzn. sieci kanalizacji sanitarnej z przyłączami.
Zmiana miała polegać na korekcie przebiegu tras przyłączy do działek o nr ew. 88, 90/12, 91/2, 214/6, 217, 220, 228/4 z obr. 35 Wołomin w m. Wołomin oraz do działek o nr ew. 51/1,

[1] z dnia 14 czerwca 1960 r. (Dz. U. Nr 30, poz. 168), tj. z dnia 17 marca 1980 r. (Dz. U. Nr 9, poz. 26), tj. z dnia 9 października 2000 r. (Dz. U. Nr 98, poz. 1071).

65/2, 253, 269/4, 308/3 i 337/7 z obr. Stare Lipiny w m. Stare Lipiny w gm. Wołomin zaprojektowanych w Al. Niepodległości (załączniki do decyzji nr 189/L/2014 z dnia 02.04.2014 r.).
Po rozpatrzeniu pisma oraz po dokonaniu analizy organ nie widzi przeciwskazań, postanowiono zmienić treść wcześniej wydanej decyzji jak w sentencji.

POUCZENIE

W terminie 14 dni od dnia doręczenia niniejszej decyzji stronie służy odwołanie do Samorządowego Kolegium Odwoławczego z siedzibą w Warszawie przy ul. Senatorskiej 35, wnoszone za pośrednictwem organu wydającego decyzję.

Decyzja ważna z załącznikami.

ZARZĄD POWIATU W.OŁOMIŃSKIEGO

Z up. Zarządu
Powiatu Wołomińskiego
Rafał Urbaniak

Otrzymują:

1. 1. PWiK Wołomin Sp. z o.o.
   ul. Graniczna 1
   05-200 Wołomin
2. a/a

L. dz. 6640.4216.2017 ; IEMZ. P.1434.2017.4398 ; Rodzaj pracy: Akt. mapy zas. ; Wykonawca: UG \ Urbanowicz Celary

MAPA DO CELÓW PROJEKTOWYCH

Oznaczenie kartograficzne pracy geodezyjnej		L.dz. 6640.4216.2017
		KERG 124-720/17
Miejscowość	Wołomin, Al. Niepodległości	
Jednostka ewidencyjna	nazwa	Wołomin
	identyfikator	143412_4
Obręb ewidencyjny	nazwa	35
	identyfikator	143412_4.0035
Skala mapy		1 : 500
Nazwa układu współrzędnych	poziomych płaskich	2000/7
	wysokości	Kronsztadt 86
Oznaczenie granic obszaru, który był przedmiotem aktualizacji		zmiany
Oznaczenie i informacje o służebnościach gruntowych mających wpływ na zagospodarowanie przestrz. płaszczyzn w granicach projektowanych ewidencji		Mapa wykonano bez ustalania służebności
Oznaczenie i rodzaj konturu użytku gruntowego, który nie jest uwzględniony w bazie danych ewidencji gruntów i budynków		brak

[redacted]

Uzgodnienie dotyczy:
-kanalizacji sanitarnej w pkt.1- SK
-wodociągu w pkt. SO-01

oznaczonych kolorem czerwonym.
Wykonał: mgr inż. Grażyna Danuta Gałko upr. bud. do proj. i kier. bez ogr. specjalności w zakresie sieci sanitarnych Nr. Wz. 527/94 i Wa-995/94

Ark.1

STAROSTA WOŁOMIŃSKI
Na podstawie art. 28b ustawy z dnia 17 maja 1989 r. o geodezji i kartografii (Dz. U. z 2015 r. poz. 1774 z późn. zmianami) Dziennik Ustaw nr 30 poz. 163 z późn. zmianami) mapa dokumentacja była przedmiotem koordynacji wynikającej z art. 28 ust. 1 ustawy Prawo geodezyjne i kartograficzne w szczególności organów w formie uzgodnień projektowanej sieci uzbrojenia terenu
Wołomin, dnia 2017 r.
[redacted]

obręb 35

obręb Stare Lipiny

ul. Radosna

ul. Niepodległości / ul. Kościuszki

ul. Niepodległości

Przekroje podłużne - kanalizacja sanitarna
Przekroje podłużne - wodociąg
Przekroje poprzeczne
Przekroje poprzeczne - wodociąg
Przekroje poprzeczne - kanalizacja sanitarna
Przekroje poprzeczne - kanalizacja deszczowa
Przekroje poprzeczne - kanalizacja deszczowa - rowy
Przekroje poprzeczne - kanalizacja deszczowa - rowy - rowy
Przekroje poprzeczne - kanalizacja deszczowa - rowy - rowy - rowy
Przekroje poprzeczne - kanalizacja deszczowa - rowy - rowy - rowy - rowy
Przekroje poprzeczne - kanalizacja deszczowa - rowy - rowy - rowy - rowy - rowy
Przekroje poprzeczne - kanalizacja deszczowa - rowy - rowy - rowy - rowy - rowy - rowy
Przekroje poprzeczne - kanalizacja deszczowa - rowy - rowy - rowy - rowy - rowy - rowy - rowy
Przekroje poprzeczne - kanalizacja deszczowa - rowy - rowy - rowy - rowy - rowy - rowy - rowy - rowy
Przekroje poprzeczne - kanalizacja deszczowa - rowy - rowy - rowy - rowy - rowy - rowy - rowy - rowy - rowy
Przekroje poprzeczne - kanalizacja deszczowa - rowy - rowy - rowy - rowy - rowy - rowy - rowy - rowy - rowy - rowy
Przekroje poprzeczne - kanalizacja deszczowa - rowy - rowy - rowy - rowy - rowy - rowy - rowy - rowy - rowy - rowy - rowy
Przekroje poprzeczne - kanalizacja deszczowa - rowy - rowy - rowy - rowy - rowy - rowy - rowy - rowy - rowy - rowy - rowy - rowy
Przekroje poprzeczne - kanalizacja deszczowa - rowy - rowy - rowy - rowy - rowy - rowy - rowy - rowy - rowy - rowy - rowy - rowy - rowy
Przekroje poprzeczne - kanalizacja deszczowa - rowy - rowy - rowy - rowy - rowy - rowy - rowy - rowy - rowy - rowy - rowy - rowy - rowy - rowy
Przekroje poprzeczne - kanalizacja deszczowa - rowy - rowy - rowy - rowy - rowy - rowy - rowy - rowy - rowy - rowy - rowy - rowy - rowy - rowy - rowy
Przekroje poprzeczne - kanalizacja deszczowa - rowy - rowy - rowy - rowy - rowy - rowy - rowy - rowy - rowy - rowy - rowy - rowy - rowy - rowy - rowy - rowy
Przekroje poprzeczne - kanalizacja deszczowa - rowy - rowy - rowy - rowy - rowy - rowy - rowy - rowy - rowy - rowy - rowy - rowy - rowy - rowy - rowy - rowy - rowy
Przekroje poprzeczne - kanalizacja deszczowa - rowy - rowy - rowy - rowy - rowy - rowy - rowy - rowy - rowy - rowy - rowy - rowy - rowy - rowy - rowy - rowy - rowy - rowy
Przekroje poprzeczne - kanalizacja deszczowa - rowy - rowy - rowy - rowy - rowy - rowy - rowy - rowy - rowy - rowy - rowy - rowy - rowy - rowy - rowy - rowy - rowy - rowy - rowy
Przekroje poprzeczne - kanalizacja deszczowa - rowy
Przekroje poprzeczne - kanalizacja deszczowa - rowy
Przekroje poprzeczne - kanalizacja deszczowa - rowy
Przekroje poprzeczne - kanalizacja deszczowa - rowy
Przekroje poprzeczne - kanalizacja deszczowa - rowy
Przekroje poprzeczne - kanalizacja deszczowa - rowy
Przekroje poprzeczne - kanalizacja deszczowa - rowy - rowy - rowy - rowy - rowy - rowy - rowy - rowy - rowy - rowy - rowy - rowy - rowy - rowy - rowy - rowy - rowy - rowy - rowy