STAROSTA WOŁOMIŃSKI
Na podstawie art. 39a ustawy z dnia 17 maja 1989 r.
- Prawo geodezyjne i kartograficzne
(t.j. Dz. U. z 2015 r., poz. 520 z późn. zmianami)
Informuję, że niniejsza dokumentacja była
przedmiotem narady koordynacyjnej
Naradę przeprowadzono w siedzibie organu w formie
☐ zebrania uczestników narady
☐ za pomocą środków komunikacji elektronicznej
Znak sprawy: PODK. 6630 ..... 621.210
Wołomin, dn. ..... 2017 -07- 19 .....
(podpis przewodniczącego)

dotyczy:
anitarnej w pkt. 1 - 33-G4
w pkt. 92-A03

kolorem czerwonym.

mgr inż. Grażyna Danuta Osko
Upr. bud. do proj. i kier. rob. bud.
bez ograniczeń w specjalności instal.
inżynieryjnej w zakresie sieci sanitarnych
Nr Wa-507/94 i Wa-995/94

STAROSTA WOŁOMIŃSKI
Na podstawie art. 39a ustawy z dnia 17 maja 1989 r.
- Prawo geodezyjne i kartograficzne
(t.j. Dz. U. z 2015 r., poz. 520 z późn. zmianami)
Informuję, że niniejsza dokumentacja była
przedmiotem narady koordynacyjnej
Naradę przeprowadzono w siedzibie organu w formie
☐ zebrania uczestników narady
☐ za pomocą środków komunikacji elektronicznej
Znak sprawy: P.4434.2017.4398
Wołomin, dn. 2017-07-18
(podpis przewodniczącego)

dr leśna

CELÓW PROJEKTOWYCH

e pracy geodezyjnej	L.dz. 6640.4216.2017
	KERG 124-720/17
Wołomin, Al. Niepodległości	
nazwa	Wołomin
identyfikator	143412_4
nazwa	35
identyfikator	143412_4.0035
	1 : 500
prostokątnych płaskich	2000/7
wysokości	Kronsztadt 86
aru, który był	żółty
e o służebnościach wpływ na ntów, zlokalizowanych w ych inwestycji ontura użytku jest ujawniony w bazie	Mapę wykonano bez ustalania służebności.
	brak

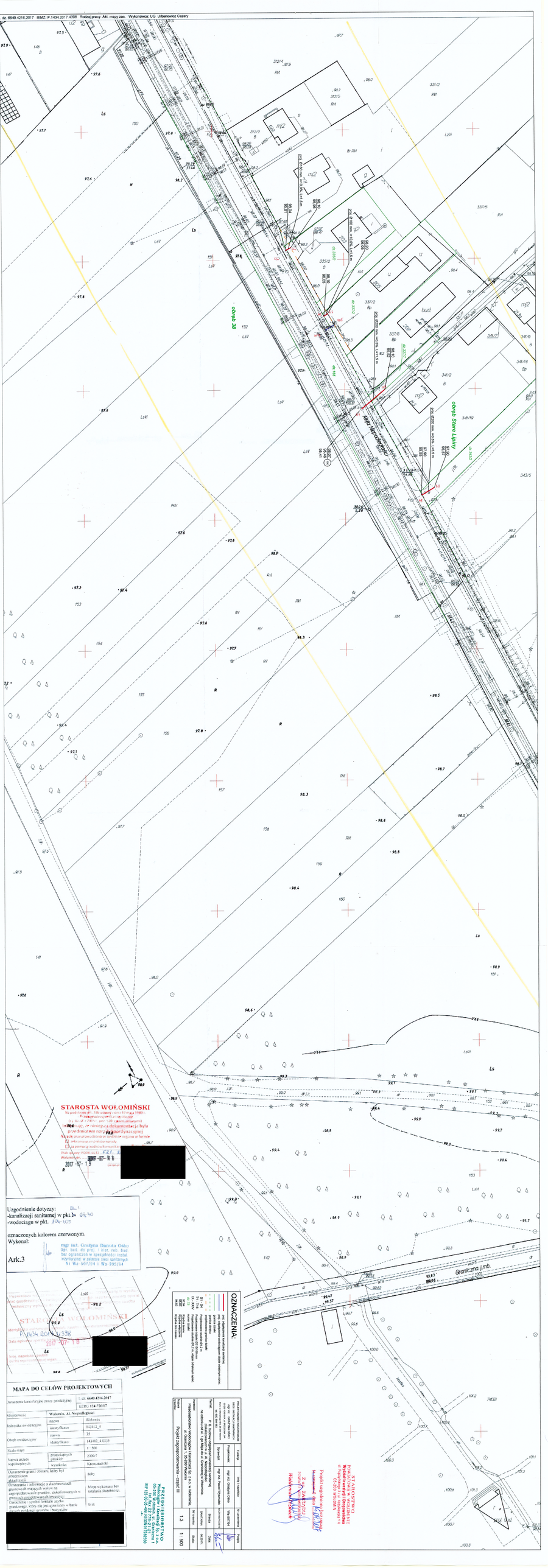
PRZEDSIĘBIORSTWO WODOCIĄGÓW I KANALIZACJI Sp. z o.o.
Wodociągowa 1, 05-200 Wołomin
tel. (22) 787 21 21, fax (22) 787 21 21
NIP 125-00-05-499, REGON 017282230

OZNACZENIA:
- granice działek ewidencyjnych
- proj. odgałęzienia kanalizacji sanitarnej
- proj. odgałęzienia wodociągowe dotąd. dotychczas.
- granice działki
- granice obrębu
- Projektowane studnie Ø1,2 m
- S1 - S4
- T1 - T13
- Projektowane trójnik Ø315/160 mm
- IX - XXIV
- Projektowane studnie Ø1,0 m, miejsce dotychczas. opisc.
- dz. 75 numer działki
- 97.66 Rzędna terenu
- 95.66 Rzędna dna kanału
- 94.63

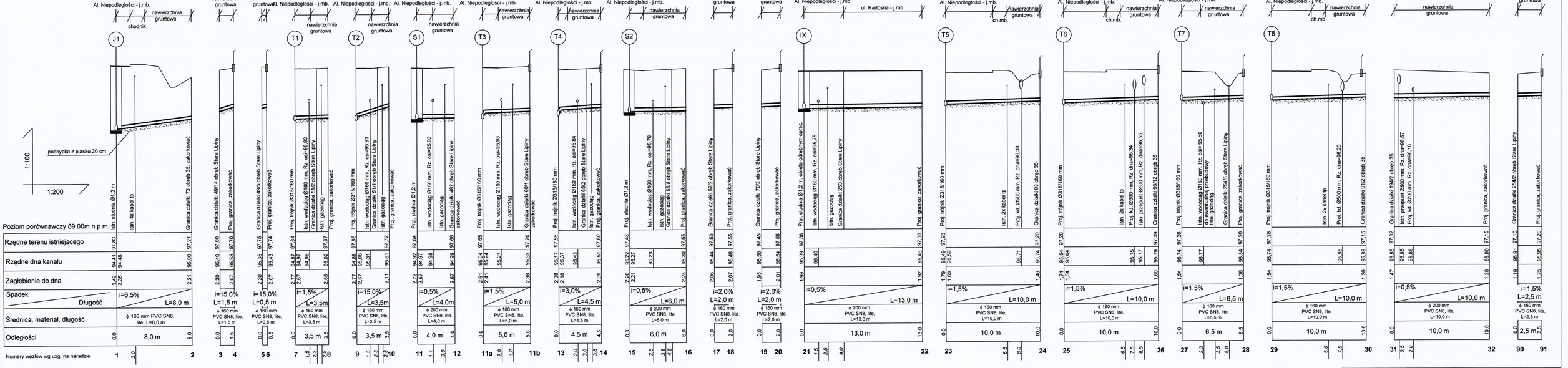
PROJEKTOWANIE I NADZÓR BUDOWNICZY
mgr inż. GRAŻYNA OSKO
05-200 WOŁOMIN, ul. BRZOZOWA 34A
tel. 607 61 39 39

Temat:	P. B. budowy odgałęzień kanalizacji sanitarnej zasilanych w ul. Al. Niepodległości na odcinku od ul. 1-go Maja do ul. Granicznej w Wołominie.	Funkcja	Imię i nazwisko
		Projektował	mgr inż. Grażyna Osko
		Sprawdził	mgr inż. Paweł Wyrzykiewicz
Inwestor:	Przedsiębiorstwo Wodociągów i Kanalizacji Sp. z o.o. w Wołominie, ul. Granicznia 1, 05-200 Wołomin	Nr uprawnień	Wa-507/94
Nazwa:	Projekt zagospodarowania - część II	Branża	SANITARNA
Oddział:		Skala	1:500
	1:2	Data	06.2017r.
	1 : 500	Podpis	

STAROSTWO
POWIATOWE W WOŁOMINIE
Wydział Inwestycji i Drogownictwa
ul. Tadeusza Kościuszki 1A
05-200 WOŁOMIN
Projekt odpowiadający pod względem
formalnym i merytorycznym
Zatwierdzam


oz. 6640 4216.2017 IEMZ: P.1434.2017.4368 Rodzaj pracy: Akt. mapy zas. Wykonawca: UG Urbanowice Cezary
obręb 38
obręb Stara Lipiny
Kolej Mazowiecka
Granicma I.mb.
STAROSTA WOŁOMIŃSKI
Na podstawie art. 33b ustawy z dnia 17 maja 1989 r.
Prawo geodezyjne i kartograficzne
(t.j. Dz. U. z 2017 r. poz. 1256 z późn. zmianami)
stwierdza się, że niniejsza dokumentacja była
przedmiotem narady dyspozycyjnej
Wskaże przyjmowanie w siedzibie organu w formie
informacyjnej przekazu ustnego
dyżurnego osobowo-kontrolnego
Prot. sprawy: PGiK.6220.4.2017
Wołomin, dnia 2017-07-18
2017-07-18
Uzgodnienie dotyczy:
-kanalizacji sanitarnej w pkt.1-3
-wodociągu w pkt. 104-105
oznaczonych kolorem czerwonym.
Wykonał:
mgr inż. Grażyna Danuta Osko
Ark.3
OZNACZENIA:
MAPA DO CELÓW PROJEKTOWYCH
Oznaczenie kancelaryjne pracy geodezyjnej
l. dz. 6640.4216.2017
KERG: 824/720/17
Miejscowość
Wołomin, Al. Niepodległości
Jednostka ewidencyjna
Wołomin
Obręb ewidencyjny
Skala mapy
1 : 500
Nazwa układu współrzędnych
Kronsztadt 86
Oznaczenie granic zbioru, który był przedmiotem aktualizacji
Inny
Oznaczenie i informacje o służebnościach gruntowych mających wpływ na zagospodarowanie granic, zlokalizowanych w granicach projektowanych zmian(y)
Brak
Oznaczenie i symbol kontury użytku gruntowego, który nie był aktualizowany w ramie niniejszej zmiany / tych zmian
Projektowanie uzgodniono
Projektant
mgr inż. Grażyna Osko
Sprawdził
mgr inż. Paweł Wyrzykiński
Projektował
mgr inż. Grażyna Osko
Kierownik
mgr inż. Henryk Osko
Temat:
Projektowanie Odbiorczego Kanalizacji Sp. z o.o. w Wołominie na odcinku od ul. Lipowej do ul. Granicznej w Wołominie
Projekt zagospodarowania - część III
Nr rysunku
3
Data
07.2017
Skala
1 : 500
Nr zlecenia
06/2016
Arkusz
3

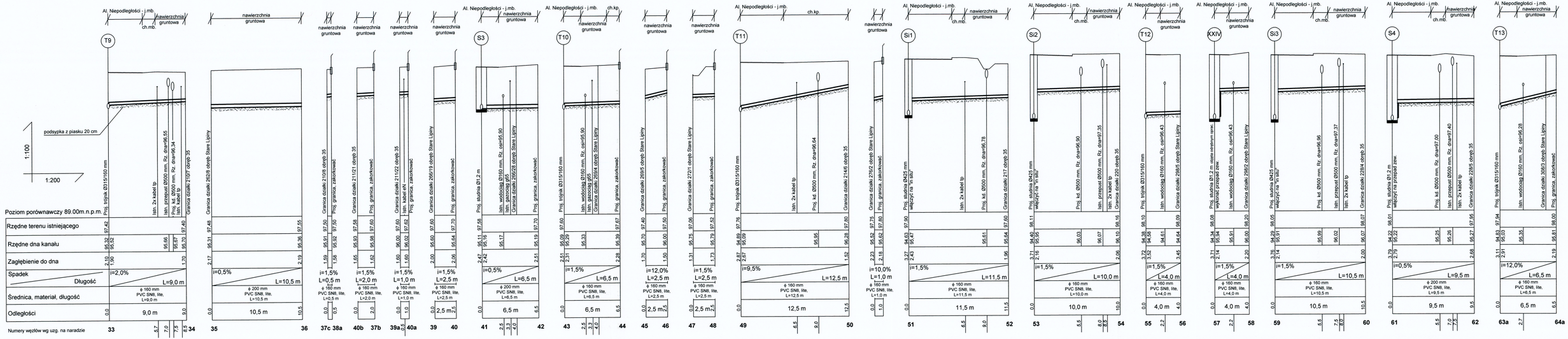
PRZEDSIĘBIORSTWO
Wodociągów i Kanalizacji Sp. z o.o.
05-200 Wołomin, ul. Graniczna 1
tel./fax 22 776-21-21
NIP 125-00-05-499, REGON 017282330



PROJEKTOWANIE I NADZOROWANIE SIECI I INSTALACJI SANITARNYCH	Funkcja	Imię i nazwisko	Nr uprawnienia	Podpis
mgr inż. GRAŻYNA OŚKO 05-230 KOBYŁKA, ul. BRZOZOWA 24A Biuro ul. Sikorskiego18/2, 05-200 Wołomin tel. 600 894 983	Projektowała:	mgr inż. Grażyna Ośko	Wa-507/94	
	Sprawdził:	mgr inż. Paweł Wysmułek	MAZO/146/POOS/13	

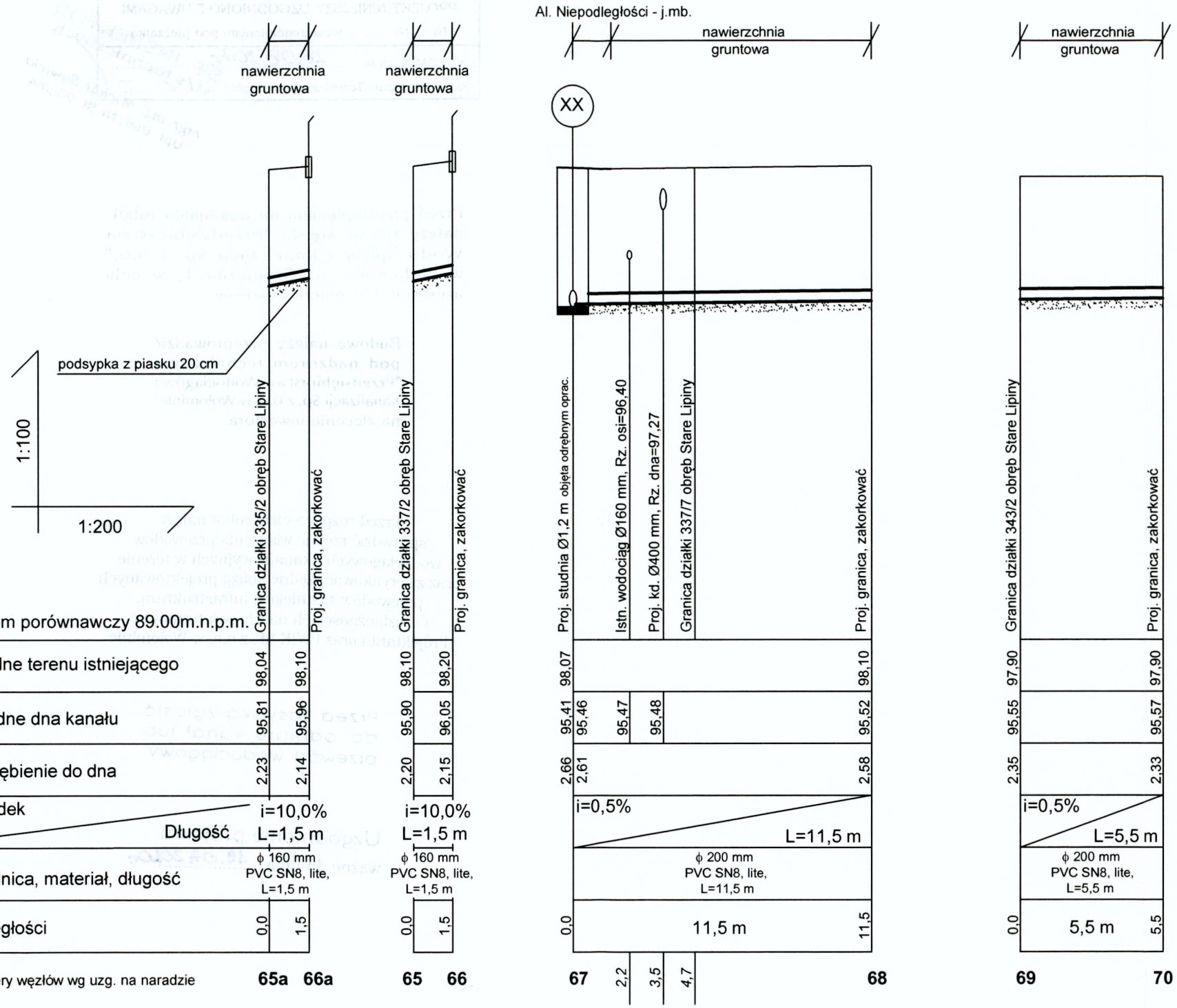
Temat: P. B. budowy odgałęzień kanalizacji sanitarnej zlokalizowanych w ul. Al. Niepodległości na odcinku od ul. 1-go Maja do ul. Granicznej w Wołominie.		Branża	Data:
		SANITARNA	08.2017r
Inwestor: Przedsiębiorstwo Wodociągów i Kanalizacji Sp. z o.o. w Wołominie, ul. Graniczna 1, 05-200 Wołomin		Nr rysunku:	Skala:
Nazwa rysunku: Profile podłużne odgałęzień kanalizacji - część I		2.1	1 : 100 / 200

PRZEDSIĘBIORSTWO
Wodociągów i Kanalizacji Sp. z o.o.
05-200 Wołomin, ul. Graniczna 1
tel./fax 22 776-21-21
NIP 125-00-05-499, REGON 017282330



PROJEKTOWANIE I NADZOROWANIE SIECI I INSTALACJI SANITARNYCH	Funkcja	Imię i nazwisko	Nr uprawnienia	Podpis
mgr inż. GRAŻYNA OSKO 05-230 KOBYŁKA, ul. BRZOZOWA 24A Biuro ul. Słoneczna 59D, 05-200 Wołomin tel. 600 894 983	Projektowała:	mgr inż. Grażyna Osko	Wa-507/94	
	Sprawdził:	mgr inż. Paweł Wysmułek	MAZ/0146/POOS/13	

Temat: P. B. budowy odgałęzień kanalizacji sanitarnej zlokalizowanych w ul. Al. Niepodległości na odcinku od ul. 1-go Maja do ul. Granicznej w Wołominie.	Branża: SANITARNA	Data: 08.2017r.	
Inwestor: Przedsiębiorstwo Wodociągów i Kanalizacji Sp. z o.o. w Wołominie, ul. Graniczna 1, 05-200 Wołomin	Nr rysunku: 2.2	Skala: 1 : 100 / 200	
Nazwa rysunku: Profile podłużne odgałęzień kanalizacji - część II			



PRZEDSIĘBIORSTWO
Wodociągów i Kanalizacji Sp. z o.o.
05-200 Wołomin, ul. Graniczna 1
tel./fax 22 776-21-21
NIP 125-00-05-499, REGON 017282330

-4-

PROJEKTOWANIE I NADZOROWANIE SIECI I INSTALACJI SANITARNYCH *mgr inż.* GRAŻYNA OŚKO 05-230 KOBYŁKA, ul. BRZOZOWA 24A Biuro: ul. Sikorskiego1B/2, 05-200 Wołomin tel. 600 894 983	Funkcja	Imię i nazwisko	Nr uprawnienia	Podpis
	Projektowała:	mgr inż. Grażyna Ośko	Wa-507/94	
	Sprawdził:	mgr inż. Paweł Wysmułek	MAZ/0146/POOS/13	

Temat: P. B. budowy odgałęzień kanalizacji sanitarnej zlokalizowanych w ul. Al. Niepodległości na odcinku od ul. 1-go Maja do ul. Granicznej w Wołominie.	Branża	Data:
	SANITARNA	08.2017r.
Inwestor: Przedsiębiorstwo Wodociągów i Kanalizacji Sp. z o.o. w Wołominie, ul. Graniczna 1, 05-200 Wołomin	Nr rysunku:	Skala:
Nazwa rysunku: Profile podłużne odgałęzień kanalizacji - część III	2.3	1 : 100/200

Nr uzg. 349/KS / 2017 r.

PRZEDSIĘBIORSTWO WODOCIĄGÓW I KANALIZACJI
Sp. z o.o. w Wołominie
05-200 Wołomin, ul. Graniczna 1

PROJEKT NINIEJSZY UZGODNIONO Z UWAGAMI
Nr 1- Nr ..... wyszczególnionymi pod pieczątką

WOŁOMIN, dnia 28.08.2017r.

Kierownik Działu Technicznego /podpis/ d/s Technicznych

ST. INSPEKTOR
mgr inż. Michał Sawicki
Upr Bud. Nr St. 208/84

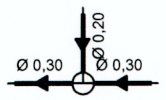
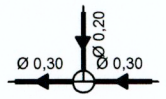
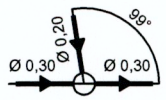
Przed przystąpieniem do wykonania robót, należy zgłosić się do "Przedsiębiorstwa Wodociągów i Kanalizacji Sp. z o.o." w Wołominie ul. Graniczna 1, w celu uzyskania Dzienniczka Budowy

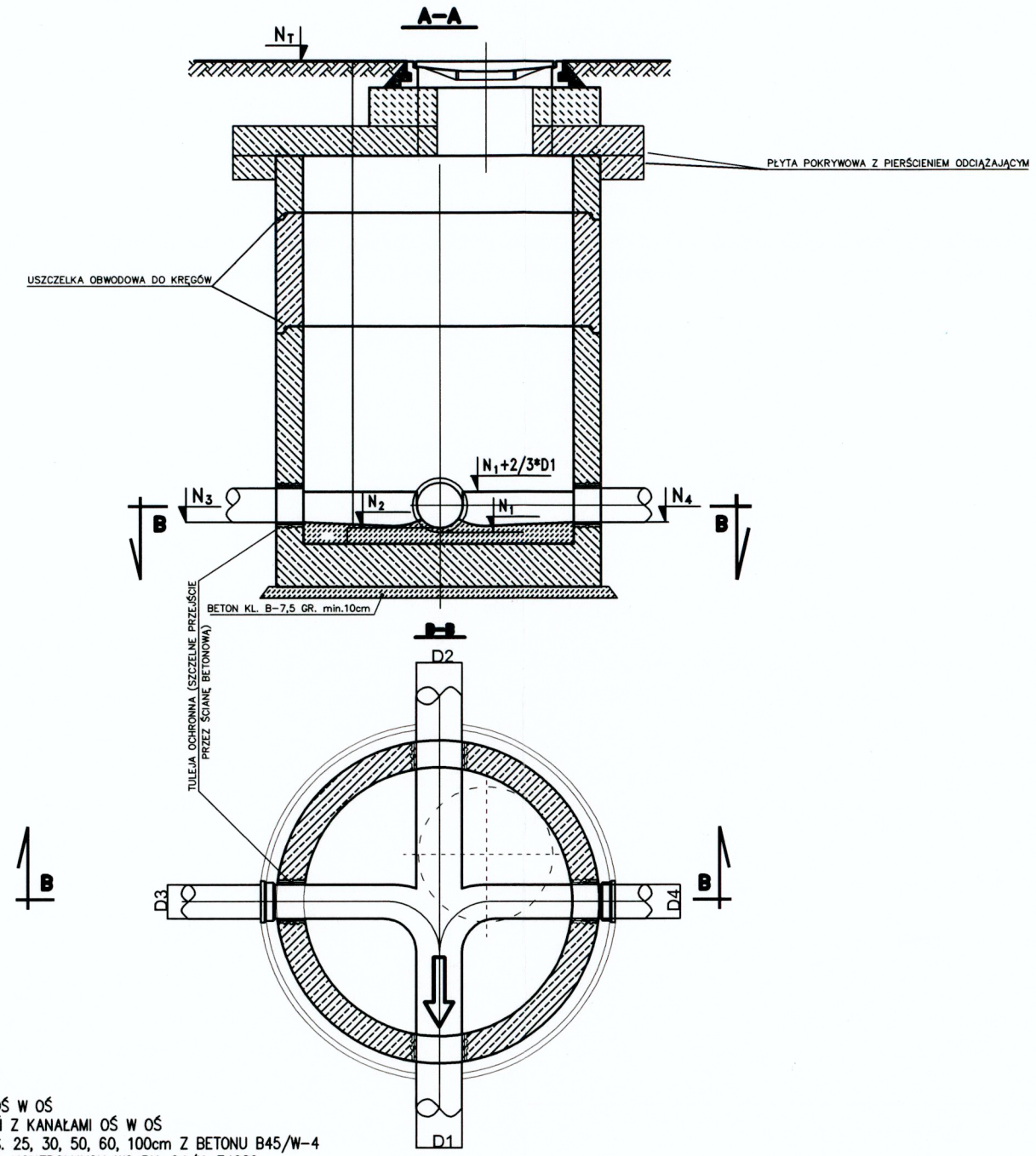
Budowę należy przeprowadzić **pod nadzorem technicznym** "Przedsiębiorstwa Wodociągów i Kanalizacji Sp. z o.o. w Wołominie" **na zlecenie inwestora.**

Przed rozpoczęciem robót należy sprawdzić rzędne włączenia przewodów wodociągowych i kanalizacyjnych w terenie oraz zweryfikować rzędne kolizji projektowanych przewodów z istniejącą infrastrukturą. O rozbieżnościach należy poinformować Projektanta oraz PWIK SP. z o.o. w Wołominie

Przed zasypką zgłosić do odbioru kanał lub przewód wodociągowy

Uzgodnienie projektu
ważne do dnia 19.07.2020r.

NR ST.	SZKIC POŁĄCZENIA	ø ST.	D1	D2	D3	D4	TYP WŁAZU	N_T	N_1	N_2	H	N_3	N_4
		[m]	[mm]					m. npm			[cm]	m. npm	
1	2	3	4	5	6	7	8	9	10	11	12	13	14
S1		1,2	D315	D315	D200	–	D-400	97,64	94,97	94,97	272	94,92	–
S2		1,2	D315	D315	D200	–	D-400	97,48	95,22	95,22	226	95,27	–
S3		1,2	D315	D315	–	D200	D-400	97,58	95,11	95,11	247	–	95,16



1. POŁĄCZENIA KANAŁÓW OŚ W OŚ
2. POŁĄCZENIA ODGAŁĘZIEŃ Z KANAŁAMI OŚ W OŚ
3. KRĘGI BETONOWE O WYS. 25, 30, 50, 60, 100cm Z BETONU B45/W-4
4. STOPNIE ŻEL. DO STUDZ. KONTROLNYCH WG PN-64/H-74086
5. WŁAZY ŻEL. KLASY D400/ø600
6. KINETA PRZEPŁYWOWA Z BETONU B45
7. KRĘGI PREFABRYKOWANE ŁĄCZYĆ NA USZCZELKI PRODUCENTA KRĘGÓW
8. OD ZEWNĄTRZ ŚCIANY STUDZIENKI POSMAROWAĆ NA CAŁEJ WYSOKOŚCI ABIZOLEM R+2xKL
9. USYTUOWANIE WG RYS. PROJEKTU ZAGOSPODAROWANIA

PRZEDSIĘBIORSTWO
Wodociągów i Kanalizacji Sp. z o.o.
05-200 Wołomin, ul. Graniczna 1
tel./fax 22 776-21-21
NIP 125-00-05-499, REGON 017282330

PROJEKTOWANIE I NADZOROWANIE SIECI I INSTALACJI SANITARNYCH
mgr inż. GRAŻYNA OŚKO
05-230 KOBYŁKA, ul. BRZOZOWA 24A
Biuro: Wołomin, ul. Sikorskiego 1B/2
tel. 600 894 983

Funkcja	Imię i nazwisko	Nr uprawnienia	Podpis
Projektowała:	mgr inż. Grażyna Ośko	Wa-507/94	
Sprawdził:	mgr inż. Paweł Wysmułek	MAZ/0146/POOS/13	

Temat:
P. B. budowy odgałęzień kanalizacji sanitarnej zlokalizowanych w ul. Al. Niepodległości na odcinku od ul. 1-go Maja do ul. Granicznej w Wołominie.

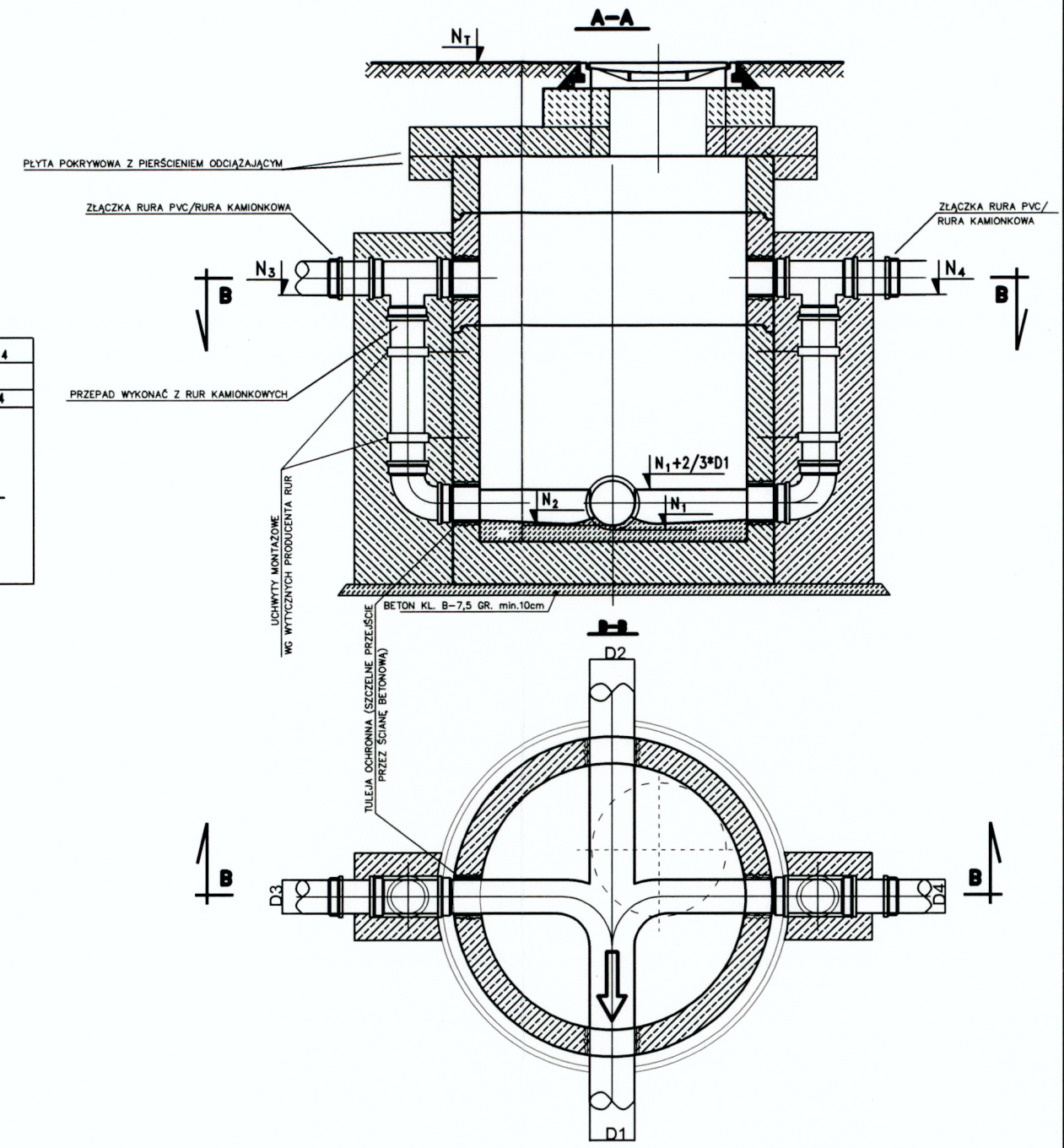
Branża	Data:
SANITARNA	08.2017r.

Inwestor:
Przedsiębiorstwo Wodociągów i Kanalizacji Sp. z o.o. w Wołominie, ul. Graniczna 1, 05-200 Wołomin

Nr rysunku:	Skala:
3.1	

Nazwa rysunku:
Schematy studni betonowych Ø 1,2 m

NR ST.	SZKIC POŁĄCZENIA	ø ST.	D1	D2	D3	D4	TYP WŁAZU	N_T	N_1	N_2	H	N_3	N_4
		[m]	[mm]					m. npm			[cm]	m. npm	
1	2	3	4	5	6	7	8	9	10	11	12	13	14
S4	Ø 0,30 Ø 0,30 Ø 0,20	1,2	D315	D315	D200	–	D–400	98,01	94,22	94,22	379	95,22	–



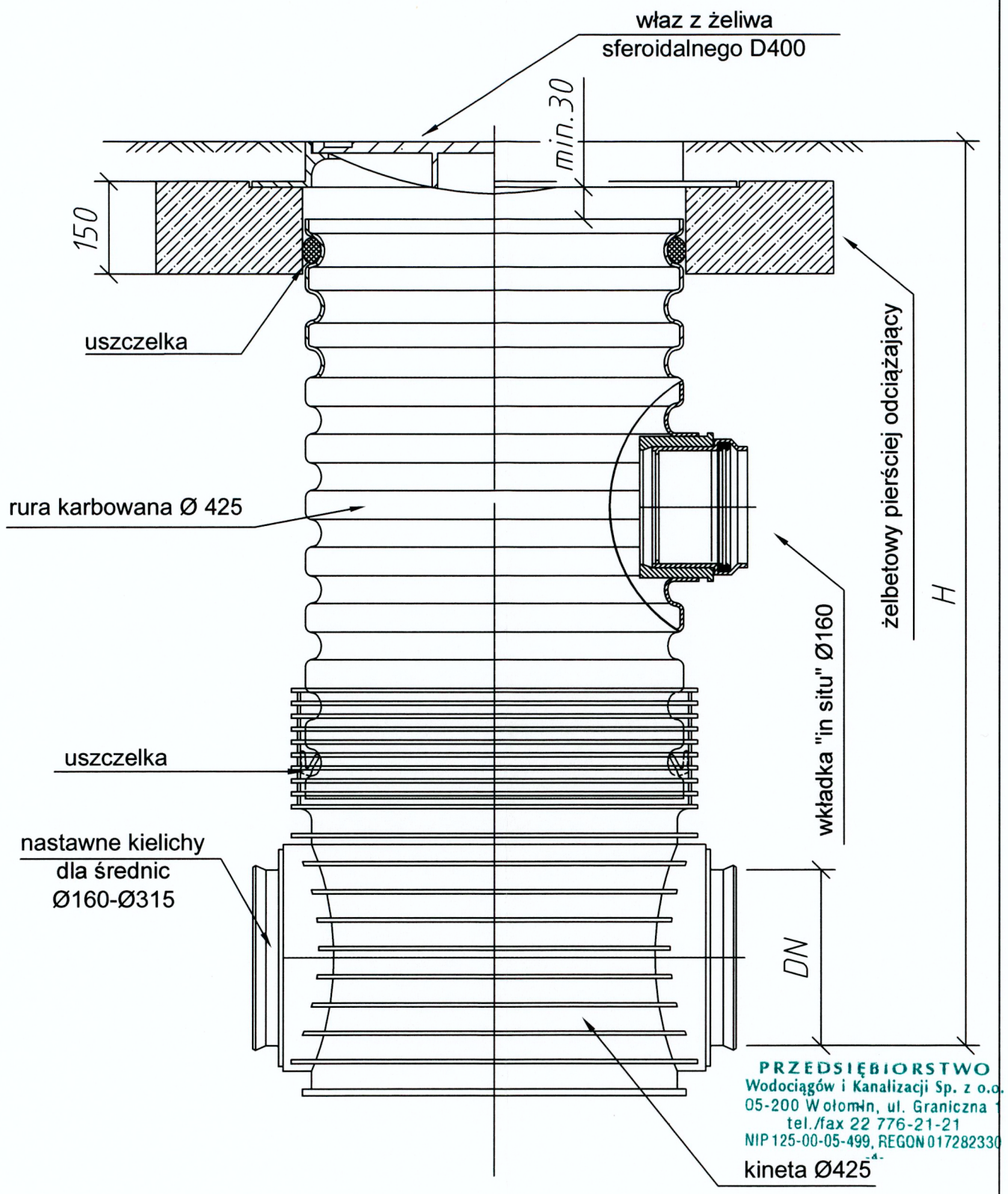
1. POŁĄCZENIA KANAŁÓW OŚ W OŚ
2. POŁĄCZENIA ODGAŁĘZIEŃ Z KANAŁAMI OŚ W OŚ
3. KRĘGI BETONOWE O WYS. 25, 30, 50, 60, 100cm Z BETONU B45/W–4
4. STOPNIE ŻEL. DO STUDZ. KONTROLNYCH WG PN–64/H–74086
5. WŁAZY ŻEL. KLASY D400/ø600
6. KINETA PRZEPŁYWOWA Z BETONU B45
7. KRĘGI PREFABRYKOWANE ŁĄCZYĆ NA USZCZELKI PRODUCENTA KRĘGÓW
8. OD ZEWNĄTRZ ŚCIANY STUDZIENKI POSMAROWAĆ NA CAŁEJ WYSOKOŚCI ABIZOLEM R+2xKL
9. PRZEPAD ZEWNĘTRZNY OBETONOWAĆ, BETON MIN B17,5
10. USYTUOWANIE WG RYS. PROJEKTU ZAGOSPODAROWANIA

PRZEDSIĘBIORSTWO
Wodociągów i Kanalizacji Sp. z o.o.
05-200 Wołomin, ul. Graniczna 1
tel./fax 22 776-21-21
NIP 125-00-05-499, REGON 017282330

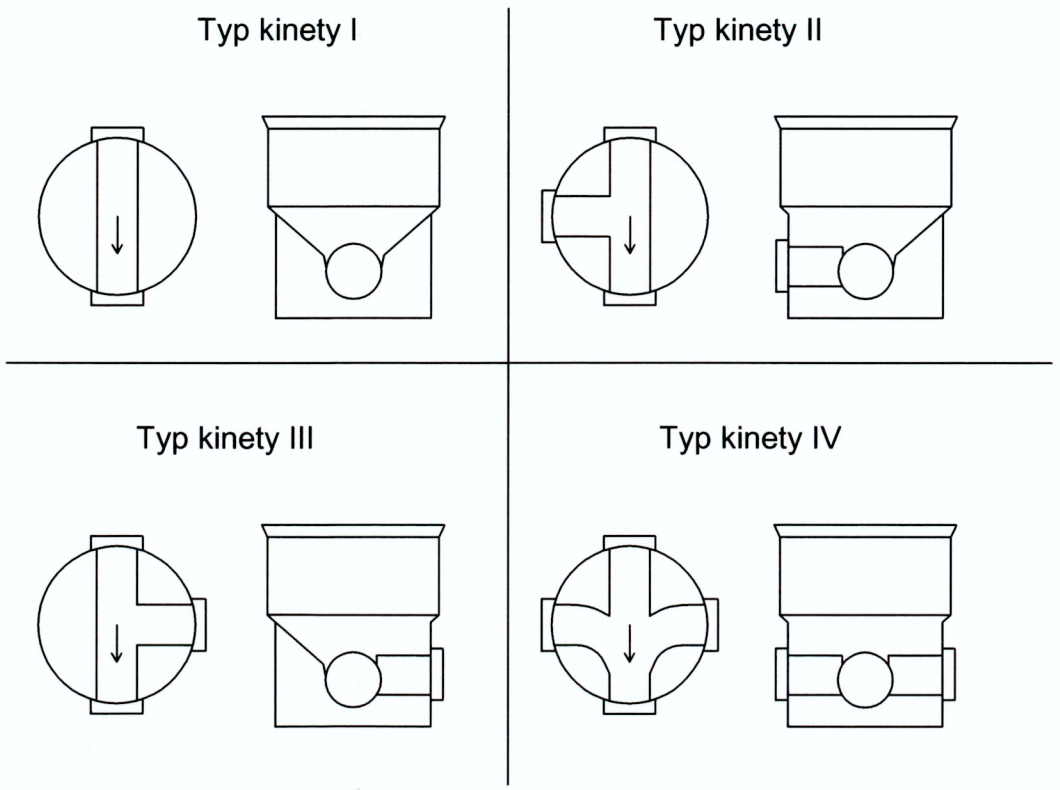
PROJEKTOWANIE I NADZOROWANIE SIECI I INSTALACJI SANITARNYCH	Funkcja	Imię i nazwisko	Nr uprawnienia	Podpis
mgr inż. GRAŻYNA OŚKO 05-230 KOBYŁKA, ul. BRZOZOWA 24A Biuro: Wołomin, ul. Sikorskiego 1B/2 tel. 600 894 983	Projektowała:	mgr inż. Grażyna Ośko	Wa-507/94	
	Sprawdził:	mgr inż. Paweł Wysmułek	MAZ/0146/POOS/13	

Temat:	Branża	Data:
P. B. budowy odgałęzień kanalizacji sanitarnej zlokalizowanych w ul. Al. Niepodległości na odcinku od ul. 1-go Maja do ul. Granicznej w Wołominie.	SANITARNA	08.2017r.
Inwestor: Przedsiębiorstwo Wodociągów i Kanalizacji Sp. z o.o. w Wołominie, ul. Graniczna 1, 05-200 Wołomin	Nr rysunku:	Skala:
Nazwa rysunku: Schemat studni betonowej z przepadem zewnętrznym Ø 1,2 m	3.2	

Nr studni	Typ kinety	DN (mm)	Rzędna terenu	Rzędna dna	H (mm)	Wkładka "in situ" (mm)	Rzędna "in situ"	Typ włazu
Si1	Typ I	315	97,90	94,63	327	Ø160	95,47	D400
Si2	Typ I	315	98,11	94,40	371	Ø160	95,95	D400
Si3	Typ I	315	98,05	94,29	376	Ø160	95,91	D400



PRZEDSIĘBIORSTWO
Wodociągów i Kanalizacji Sp. z o.o.
05-200 Wołomin, ul. Graniczna 1
tel./fax 22 776-21-21
NIP 125-00-05-499, REGON 017282330



PROJEKTOWANIE I NADZOROWANIE SIECI I INSTALACJI SANITARNYCH	Funkcja	Imię i nazwisko	Nr uprawnienia	Podpis
mgr inż. GRAŻYNA OŚKO 05-230 KOBYŁKA, ul. BRZOZOWA 24A Biuro: Wołomin, ul. Sikorskiego 1B/2 tel. 600 894 983	Projektowała:	mgr inż. Grażyna Ośko	Wa-507/94	
	Sprawdził:	mgr inż. Paweł Wysmułek	MAZ/0146/POOS/13	

Temat:	Branża	Data:
P. B. budowy odgałęzień kanalizacji sanitarnej zlokalizowanych w ul. Al. Niepodległości na odcinku od ul. 1-go Maja do ul. Granicznej w Wołominie.	SANITARNA	08.2017r.
Inwestor: Przedsiębiorstwo Wodociągów i Kanalizacji Sp. z o.o. w Wołominie, ul. Graniczna 1, 05-200 Wołomin	Nr rysunku:	Skala:
Nazwa rysunku: Schematy studni Ø 425 mm	3.3	