

Nr 029. 8 / Ks / 2019

II

ATN Doradztwo Gospodarcze
Tomasz Najmrocki
ul. 15 sierpnia 12a , 96-500 Sochaczew

Inwestor : PWIK Wołomin sp. z o.o.
Wołomin ul. Graniczna 1

STAROSTWO
POWIATOWE W WOŁOMINIE
Wydział Budownictwa
05-200 Wołomin, ul. Prądzińskiego 5
tel. 22 787-43-01 w. 108 107 110 188

Tytuł opracowania :

**PROJEKT BUDOWLANY SIECI KANALIZACJI SANITARNEJ
GRAWITACYJNEJ Z ODGAŁĘZIENIAMI DO POSESJI**

ETAP II

kategoria obiektu XXVI

Adres inwestycji :

ul. BORYNY i 100 lecia, HELENÓW GM. WOŁOMIN

DZ. NR 137,262 obr.0001 Helenów

Jedn. ew. 143412_5 GMINA WOŁOMIN

Załącznik do decyzji (postanowienia)

nr 587/2019 z dnia 25.05.2019

znak HA.10.6740.116.2.2019

SPIS TREŚCI : wg wykazu

	Imię i nazwisko	Nr upr	podpis
projektował	Mgr inż. Magdalena Najmrocka	12/96	mgr inż. Magdalena Najmrocka opr. bud. 12/96 do projektowania i kierowania robotami budowlanymi w zakresie instalacji i urządzeń wodoc., kanaliz., ciepłych, went. gazowych
sprawdzający	Inż. Hanna Szustecka	57/90/Sk-ce	PROJEKTANT inż. Hanna Szustecka opr. bud. w zakresie instal. sanit. Nr 57/90 Sk-ce
opracował	Inż. Jacek Najmrocki		

07 STYCZEŃ 2019 r

Egz. **1**

WYKAZ DZIAŁEK POD INWESTYCJE

		DZ. NR	Nazwisko i imię właściciela działki	adres właściciela działki
	Obr. 0001 HELENÓW			
1		137	Zarząd Powiatu Wołomińskiego Powiatowy Zarząd Dróg	05-200 Wołomin Ul. Prądyńskiego 1
2		262	Zarząd Powiatu Wołomińskiego Powiatowy Zarząd Dróg	05-200 Wołomin Ul. Prądyńskiego 1

**STAROSTWO
POWIATOWE W WOŁOMINIE**
Wydział Budownictwa
05-200 Wołomin, ul. Prądyńskiego 3
tel. 22 707-43-01

I. CZĘŚĆ OPISOWA

1. Strona tytułowa.....	str.1
2. wykaz działek pod inwestycję	str.2
2. Spis treści	str.3-4
3. Dokumenty formalno-prawne :	
- protokół z narady koordynacyjnej PODK.6630.707.2018.....	str. 5-8
-decyzja o ustaleniu lokalizacji inwestycji celu publicznego nr 28/2017	str. 9-15
- decyzja nr 198/2015 Burmistrza Wołomina	str. 16-24
- decyzja nr 1088/2018 z 16.11.2018 Zarządu Powiatu Wołomińskiego na umieszczenie w pasie drogi sieci kanalizacji sanitarnej	str. 25-31
- decyzja nr 1172/2018 z 17.12.2018 Zarządu Powiatu Wołomińskiego na umieszczenie w pasie drogi sieci kanalizacji sanitarnej	str. 32-33
- uzgodnienie z PZD Wołomin	str. 70, 71
- uzgodnienie WZMiUW Inspektorat w Wołominie.....	str. 34-37
- warunki techniczne na budowę kanalizacji sanitarnej	str. 38-39
- uzgodnienie PWiK Wołomin	str. - 80
4. Informacja BIOZ	str. 40-47
5. Oświadczenie projektanta, sprawdzającego.....	str. 48
6. Uprawnienia projektanta sprawdzającego	str. 49-53

II . Opis do projektu zagospodarowania	str.54-59
--	-----------

III. CZĘŚĆ OPISOWA

. Opis techniczny	str. 60-67
1. <u>Podstawa opracowania</u>	
2. <u>Zakres opracowania</u>	
3. <u>KANALIZACJA SANITARNA</u>	
3.1 opis ogólny	
3.2 kanalizacja grawitacyjna	
3.3 kanalizacja tłoczna	
4. przepompownia ścieków	
5. Wytyczne realizacji zakres budowy	
5.1 Zakres budowy	
5.2 trasowanie sieci	
5.3 roboty ziemne	
5.4 Skrzyżowanie z istniejącym uzbrojeniem	
5.5 zabezpieczenie ruchu	
5.6 warunki techniczne wykonania i odbioru	
5.7 zagadnienia BHP	
6. Zestawienie podstawowych materiałów	

IV. CZĘŚĆ RYSUNKOWA

str.68-69

1. Kopia mapy do celów projektowych	rys.
2. plan zagospodarowania	rys. 1, 2
3. profil po trasie kanalizacji sanitarnej grawitacyjnej odc. KS65- KS44	rys. 3
4.profil po trasie kanalizacji sanitarnej grawitacyjnej odc. KS44- SR1	rys. 4
5.profil po trasie kanalizacji sanitarnej grawitacyjnej odc. KS44- KS47 (100 lecia)	rys. 5
6. profil po trasie odgałęzień kanalizacji sanitarnej grawit. 1,2,4,5.....	rys. 6
7. profil po trasie odgałęzień kanalizacji sanitarnej grawit. 6,7,8,9	rys. 7
8.profil po trasie odgałęzień kanalizacji sanitarnej grawit. 10,11,12.....	rys. 8
9.profil po trasie odgałęzień kanalizacji sanitarnej grawit. 13,14,3 (100 lecia).....	rys. 9
10.profil po trasie odgałęzień kanalizacji sanitarnej grawit. 15,16,17,18,19,20,21,22.....	rys. 10
11.profil po trasie odgałęzień kanalizacji sanitarnej grawit. 23,24,25,26,27,28,29,30.....	rys. 11
12.zestawienie studni kanalizacyjnych DN1200	rys. 12
13.zestawienie studni kanalizacyjnych DN1200 – przepad zewn	rys. 13
14.zestawienie studni kanalizacyjnych DN1000	rys. 14
15.zestawienie studni kanalizacyjnych DN600	rys. 15
16.zestawienie studni kanalizacyjnych DN425	rys. 16
17. schemat studni rozprężnej SR-1	rys. 17
18. przekrój poprzeczny wykopu	rys. 18
19. schemat zabezpieczenia kabli energetycznych	rys. 19
20.schemat zabezpieczenia kanalizacji telekomunikacyjnej	rys. 20

V. badania gruntu	str.90-113
-------------------------	------------

Starosta Wołomiński
ul. Prądyńskiego 3
05-200 Wołomin

Protokół z narady koordynacyjnej w sprawie usytuowania projektowanych sieci uzbrojenia terenu.

Znak Sprawy: **PODK.6630.707.2018**

Data wpływu wniosku: 05.09.2018

Sposób przeprowadzenia narady koordynacyjnej : SPOTKANIE (posiedzenie)
Miejsce przeprowadzenia narady koordynacyjnej : Wołomin ul. Powstańców 8/10

Lokalizacja obiektu: gm. Wołomin, obręb Helenów, ul. Borymy i 100-lecia
Przedmiot narady: sieć kanalizacji sanitarnej z przyłączami

Wnioskodawca: ATN Doradztwo Gospodarcze Tomasz Najmrocki
Inwestor: PWiK Wołomin

Przewodniczący Narady Koordynacyjnej: Bożena Kowalewska – Główny Specjalista
w Powiatowym Ośrodku Dokumentacji Geodezyjnej i Kartograficznej

Uwagi i zalecenia uczestników narady koordynacyjnej:

1) WiD

Należy uzyskać decyzję na umieszczenie urządzenia w pasie drogowym od zarządcy drogi (zarządcą).

Przed przystąpieniem do robót należy uzyskać decyzję na zajęcie pasa drogowego od zarządzającego (zarządzających) ulicą (ulicami).

Przed przystąpieniem do robót w pasie drogowym należy opracować projekt organizacji ruchu na czas budowy. Projekt uzgodnić z Powiatowym Inspektorem Ruchu Drogowego.

Przejsie przez jezdnię ulicy (drogi) wykonać bez naruszania jej konstrukcji.

2)

1. PSC - w miejscu (miejscach) przyłączenia (przyłączeń) z siecią gazową należy zadbać o wykonywanie ręcznie i z należytą starannością i ostrożnością. Przed przystąpieniem do robót zgłosić plany techniczne do Powiatu Starostwo Ciżowickie sp. z o.o. ul. Piłsudskiego 10, Warszawa
Kawonolegla-4a 02-235 Warszawa

**STAROSTWO
POWIATOWE W WOŁOMINIE**
Wydział Budownictwa
05-200 Wołomin, ul. Prądyńskiego 3
tel. 22 787-43-01 k. 108 107 110 189

Lista obecności uczestników narady koordynacyjnej z dn. 12.09.2018

Lp	Nazwa jednostki organizacyjnej lub zarządzającego siecią	Stanowisko Uczestnika narady	Imię i Nazwisko	Podpis
1.	Przewodniczący Narady Koordynacyjnej	bez uwagi	Bożena Kowalewska	
2.	Wydział Budownictwa	_____	mb	_____
3.	Wydział Inwestycji i Drogownictwa	MKAGi NA OSWROCI 1)	WALDEMAR JIŻNACU	
4.	PGE Dystrybucja S.A. Oddział Warszawa	b.u.	Marek Melnyk	
5.	PSG sp. z o.o. Oddział Zakład Gazowniczy w Warszawie Gazownia w Wołominie	uwaga ug odwrót 2)	Mistrz Sieci i Instalacji Gazowych Adam Bieryło	
6.	Przedsiębiorstwo Wodociągów i Kanalizacji Sp. z o.o. Wołomin	bez uwagi	Michał Savidzi	
7.	Urząd Miejski Wołomin	bez uwagi wzrost	Piotr Mydus	
8.	PGW Wody Polskie Nadzór Wodny w Wołominie	bez uwagi	Państwowe Gospodarstwo Wodne Wody Polskie Nadzór Wodny w Wołominie ul. Wileńska 51 A, 05-200 Wołomin	KIEROWNIK Bodecki Paweł Bodecki
9.	Orange Polska S.A.	_____	mb	_____
10.	Projektant	wymagania na odcinkach 85-87 164-165 197-199	Marek Melnyk	
11.				

Z up. Starosty
Przewodniczący Narady Koordynacyjnej

Z up. Starosty Wołomińskiego
PRZEWODNICZĄCY
NARADY KOORDYNACYJNEJ

Bożena Kowalewska

GEO-SKALA
Paweł Zalewski
ul. Boryna 137
14-100 Włocławek
tel. 71 25 15 15, 71 682 109 810
NIP 714 152 74 152 420 2500
e-mail: zalewski@geoskala.pl

GEO-SKALA
ul. Boryna 137
14-100 Włocławek
tel. 71 25 15 15, 71 682 109 810
NIP 714 152 74 152 420 2500
e-mail: zalewski@geoskala.pl

MAPA DO CELOW PROJEKTYWNYCH (ARK. 1)
Czynności techniczne: 5942.4220.2018
143412.2

Miejscowość:	Włocławek, ul. Boryna, dz. 137, ul. Mińska dz. 1, 2, 3, 4, 5, 6, 7, 8, 9, 10, 11, 12, 13, 14, 15, 16, 17, 18, 19, 20, 21, 22, 23, 24, 25, 26, 27, 28, 29, 30, 31, 32, 33, 34, 35, 36, 37, 38, 39, 40, 41, 42, 43, 44, 45, 46, 47, 48, 49, 50, 51, 52, 53, 54, 55, 56, 57, 58, 59, 60, 61, 62, 63, 64, 65, 66, 67, 68, 69, 70, 71, 72, 73, 74, 75, 76, 77, 78, 79, 80, 81, 82, 83, 84, 85, 86, 87, 88, 89, 90, 91, 92, 93, 94, 95, 96, 97, 98, 99, 100, 101, 102, 103, 104, 105, 106, 107, 108, 109, 110, 111, 112, 113, 114, 115, 116, 117, 118, 119, 120, 121, 122, 123, 124, 125, 126, 127, 128, 129, 130, 131, 132, 133, 134, 135, 136, 137, 138, 139, 140, 141, 142, 143, 144, 145, 146, 147, 148, 149, 150, 151, 152, 153, 154, 155, 156, 157, 158, 159, 160, 161, 162, 163, 164, 165, 166, 167, 168, 169, 170, 171, 172, 173, 174, 175, 176, 177, 178, 179, 180, 181, 182, 183, 184, 185, 186, 187, 188, 189, 190, 191, 192, 193, 194, 195, 196, 197, 198, 199, 200, 201, 202, 203, 204, 205, 206, 207, 208, 209, 210, 211, 212, 213, 214, 215, 216, 217, 218, 219, 220, 221, 222, 223, 224, 225, 226, 227, 228, 229, 230, 231, 232, 233, 234, 235, 236, 237, 238, 239, 240, 241, 242, 243, 244, 245, 246, 247, 248, 249, 250, 251, 252, 253, 254, 255, 256, 257, 258, 259, 260, 261, 262, 263, 264, 265, 266, 267, 268, 269, 270, 271, 272, 273, 274, 275, 276, 277, 278, 279, 280, 281, 282, 283, 284, 285, 286, 287, 288, 289, 290, 291, 292, 293, 294, 295, 296, 297, 298, 299, 300, 301, 302, 303, 304, 305, 306, 307, 308, 309, 310, 311, 312, 313, 314, 315, 316, 317, 318, 319, 320, 321, 322, 323, 324, 325, 326, 327, 328, 329, 330, 331, 332, 333, 334, 335, 336, 337, 338, 339, 340, 341, 342, 343, 344, 345, 346, 347, 348, 349, 350, 351, 352, 353, 354, 355, 356, 357, 358, 359, 360, 361, 362, 363, 364, 365, 366, 367, 368, 369, 370, 371, 372, 373, 374, 375, 376, 377, 378, 379, 380, 381, 382, 383, 384, 385, 386, 387, 388, 389, 390, 391, 392, 393, 394, 395, 396, 397, 398, 399, 400, 401, 402, 403, 404, 405, 406, 407, 408, 409, 410, 411, 412, 413, 414, 415, 416, 417, 418, 419, 420, 421, 422, 423, 424, 425, 426, 427, 428, 429, 430, 431, 432, 433, 434, 435, 436, 437, 438, 439, 440, 441, 442, 443, 444, 445, 446, 447, 448, 449, 450, 451, 452, 453, 454, 455, 456, 457, 458, 459, 460, 461, 462, 463, 464, 465, 466, 467, 468, 469, 470, 471, 472, 473, 474, 475, 476, 477, 478, 479, 480, 481, 482, 483, 484, 485, 486, 487, 488, 489, 490, 491, 492, 493, 494, 495, 496, 497, 498, 499, 500, 501, 502, 503, 504, 505, 506, 507, 508, 509, 510, 511, 512, 513, 514, 515, 516, 517, 518, 519, 520, 521, 522, 523, 524, 525, 526, 527, 528, 529, 530, 531, 532, 533, 534, 535, 536, 537, 538, 539, 540, 541, 542, 543, 544, 545, 546, 547, 548, 549, 550, 551, 552, 553, 554, 555, 556, 557, 558, 559, 560, 561, 562, 563, 564, 565, 566, 567, 568, 569, 570, 571, 572, 573, 574, 575, 576, 577, 578, 579, 580, 581, 582, 583, 584, 585, 586, 587, 588, 589, 590, 591, 592, 593, 594, 595, 596, 597, 598, 599, 600, 601, 602, 603, 604, 605, 606, 607, 608, 609, 610, 611, 612, 613, 614, 615, 616, 617, 618, 619, 620, 621, 622, 623, 624, 625, 626, 627, 628, 629, 630, 631, 632, 633, 634, 635, 636, 637, 638, 639, 640, 641, 642, 643, 644, 645, 646, 647, 648, 649, 650, 651, 652, 653, 654, 655, 656, 657, 658, 659, 660, 661, 662, 663, 664, 665, 666, 667, 668, 669, 670, 671, 672, 673, 674, 675, 676, 677, 678, 679, 680, 681, 682, 683, 684, 685, 686, 687, 688, 689, 690, 691, 692, 693, 694, 695, 696, 697, 698, 699, 700, 701, 702, 703, 704, 705, 706, 707, 708, 709, 710, 711, 712, 713, 714, 715, 716, 717, 718, 719, 720, 721, 722, 723, 724, 725, 726, 727, 728, 729, 730, 731, 732, 733, 734, 735, 736, 737, 738, 739, 740, 741, 742, 743, 744, 745, 746, 747, 748, 749, 750, 751, 752, 753, 754, 755, 756, 757, 758, 759, 760, 761, 762, 763, 764, 765, 766, 767, 768, 769, 770, 771, 772, 773, 774, 775, 776, 777, 778, 779, 780, 781, 782, 783, 784, 785, 786, 787, 788, 789, 790, 791, 792, 793, 794, 795, 796, 797, 798, 799, 800, 801, 802, 803, 804, 805, 806, 807, 808, 809, 810, 811, 812, 813, 814, 815, 816, 817, 818, 819, 820, 821, 822, 823, 824, 825, 826, 827, 828, 829, 830, 831, 832, 833, 834, 835, 836, 837, 838, 839, 840, 841, 842, 843, 844, 845, 846, 847, 848, 849, 850, 851, 852, 853, 854, 855, 856, 857, 858, 859, 860, 861, 862, 863, 864, 865, 866, 867, 868, 869, 870, 871, 872, 873, 874, 875, 876, 877, 878, 879, 880, 881, 882, 883, 884, 885, 886, 887, 888, 889, 890, 891, 892, 893, 894, 895, 896, 897, 898, 899, 900, 901, 902, 903, 904, 905, 906, 907, 908, 909, 910, 911, 912, 913, 914, 915, 916, 917, 918, 919, 920, 921, 922, 923, 924, 925, 926, 927, 928, 929, 930, 931, 932, 933, 934, 935, 936, 937, 938, 939, 940, 941, 942, 943, 944, 945, 946, 947, 948, 949, 950, 951, 952, 953, 954, 955, 956, 957, 958, 959, 960, 961, 962, 963, 964, 965, 966, 967, 968, 969, 970, 971, 972, 973, 974, 975, 976, 977, 978, 979, 980, 981, 982, 983, 984, 985, 986, 987, 988, 989, 990, 991, 992, 993, 994, 995, 996, 997, 998, 999, 1000, 1001, 1002, 1003, 1004, 1005, 1006, 1007, 1008, 1009, 1010, 1011, 1012, 1013, 1014, 1015, 1016, 1017, 1018, 1019, 1020, 1021, 1022, 1023, 1024, 1025, 1026, 1027, 1028, 1029, 1030, 1031, 1032, 1033, 1034, 1035, 1036, 1037, 1038, 1039, 1040, 1041, 1042, 1043, 1044, 1045, 1046, 1047, 1048, 1049, 1050, 1051, 1052, 1053, 1054, 1055, 1056, 1057, 1058, 1059, 1060, 1061, 1062, 1063, 1064, 1065, 1066, 1067, 1068, 1069, 1070, 1071, 1072, 1073, 1074, 1075, 1076, 1077, 1078, 1079, 1080, 1081, 1082, 1083, 1084, 1085, 1086, 1087, 1088, 1089, 1090, 1091, 1092, 1093, 1094, 1095, 1096, 1097, 1098, 1099, 1100, 1101, 1102, 1103, 1104, 1105, 1106, 1107, 1108, 1109, 1110, 1111, 1112, 1113, 1114, 1115, 1116, 1117, 1118, 1119, 1120, 1121, 1122, 1123, 1124, 1125, 1126, 1127, 1128, 1129, 1130, 1131, 1132, 1133, 1134, 1135, 1136, 1137, 1138, 1139, 1140, 1141, 1142, 1143, 1144, 1145, 1146, 1147, 1148, 1149, 1150, 1151, 1152, 1153, 1154, 1155, 1156, 1157, 1158, 1159, 1160, 1161, 1162, 1163, 1164, 1165, 1166, 1167, 1168, 1169, 1170, 1171, 1172, 1173, 1174, 1175, 1176, 1177, 1178, 1179, 1180, 1181, 1182, 1183, 1184, 1185, 1186, 1187, 1188, 1189, 1190, 1191, 1192, 1193, 1194, 1195, 1196, 1197, 1198, 1199, 1200, 1201, 1202, 1203, 1204, 1205, 1206, 1207, 1208, 1209, 1210, 1211, 1212, 1213, 1214, 1215, 1216, 1217, 1218, 1219, 1220, 1221, 1222, 1223, 1224, 1225, 1226, 1227, 1228, 1229, 1230, 1231, 1232, 1233, 1234, 1235, 1236, 1237, 1238, 1239, 1240, 1241, 1242, 1243, 1244, 1245, 1246, 1247, 1248, 1249, 1250, 1251, 1252, 1253, 1254, 1255, 1256, 1257, 1258, 1259, 1260, 1261, 1262, 1263, 1264, 1265, 1266, 1267, 1268, 1269, 1270, 1271, 1272, 1273, 1274, 1275, 1276, 1277, 1278, 1279, 1280, 1281, 1282, 1283, 1284, 1285, 1286, 1287, 1288, 1289, 1290, 1291, 1292, 1293, 1294, 1295, 1296, 1297, 1298, 1299, 1300, 1301, 1302, 1303, 1304, 1305, 1306, 1307, 1308, 1309, 1310, 1311, 1312, 1313, 1314, 1315, 1316, 1317, 1318, 1319, 1320, 1321, 1322, 1323, 1324, 1325, 1326, 1327, 1328, 1329, 1330, 1331, 1332, 1333, 1334, 1335, 1336, 1337, 1338, 1339, 1340, 1341, 1342, 1343, 1344, 1345, 1346, 1347, 1348, 1349, 1350, 1351, 1352, 1353, 1354, 1355, 1356, 1357, 1358, 1359, 1360, 1361, 1362, 1363, 1364, 1365, 1366, 1367, 1368, 1369, 1370, 1371, 1372, 1373, 1374, 1375, 1376, 1377, 1378, 1379, 1380, 1381, 1382, 1383, 1384, 1385, 1386, 1387, 1388, 1389, 1390, 1391, 1392, 1393, 1394, 1395, 1396, 1397, 1398, 1399, 1400, 1401, 1402, 1403, 1404, 1405, 1406, 1407, 1408, 1409, 1410, 1411, 1412, 1413, 1414, 1415, 1416, 1417, 1418, 1419, 1420, 1421, 1422, 1423, 1424, 1425, 1426, 1427, 1428, 1429, 1430, 1431, 1432, 1433, 1434, 1435, 1436, 1437, 1438, 1439, 1440, 1441, 1442, 1443, 1444, 1445, 1446, 1447, 1448, 1449, 1450, 1451, 1452, 1453, 1454, 1455, 1456, 1457, 1458, 1459, 1460, 1461, 1462, 1463, 1464, 1465, 1466, 1467, 1468, 1469, 1470, 1471, 1472, 1473, 1474, 1475, 1476, 1477, 1478, 1479, 1480, 1481, 1482, 1483, 1484, 1485, 1486, 1487, 1488, 1489, 1490, 1491, 1492, 1493, 1494, 1495, 1496, 1497, 1498, 1499, 1500, 1501, 1502, 1503, 1504, 1505, 1506, 1507, 1508, 1509, 1510, 1511, 1512, 1513, 1514, 1515, 1516, 1517, 1518, 1519, 1520, 1521, 1522, 1523, 1524, 1525, 1526, 1527, 1528, 1529, 1530, 1531, 1532, 1533, 1534, 1535, 1536, 1537, 1538, 1539, 1540, 1541, 1542, 1543, 1544, 1545, 1546, 1547, 1548, 1549, 1550, 1551, 1552, 1553, 1554, 1555, 1556, 1557, 1558, 1559, 1560, 1561, 1562, 1563, 1564, 1565, 1566, 1567, 1568, 1569, 1570, 1571, 1572, 1573, 1574, 1575, 1576, 1577, 1578, 1579, 1580, 1581, 1582, 1583, 1584, 1585, 1586, 1587, 1588, 1589, 1590, 1591, 1592, 1593, 1594, 1595, 1596, 1597, 1598, 1599, 1600, 1601, 1602, 1603, 1604, 1605, 1606, 1607, 1608, 1609, 1610, 1611, 1612, 1613, 1614, 1615, 1616, 1617, 1618, 1619, 1620, 1621, 1622, 1623, 1624, 1625, 1626, 1627, 1628, 1629, 1630, 1631, 1632, 1633, 1634, 1635, 1636, 1637, 1638, 1639, 1640, 1641, 1642, 1643, 1644, 1645, 1646, 1647, 1648, 1649, 1650, 1651, 1652, 1653, 1654, 1655, 1656, 1657, 1658, 1659, 1660, 1661, 1662, 1663, 1664, 1665, 1666, 1667, 1668, 1669, 1670, 1671, 1672, 1673, 1674, 1675, 1676, 1677, 1678, 1679, 1680, 1681, 1682, 1683, 1684, 1685, 1686, 1687, 1688, 1689, 1690, 1691, 1692, 1693, 1694, 1695, 1696, 1697, 1698, 1699, 1700, 1701, 1702, 1703, 1704, 1705, 1706, 1707, 1708, 1709, 1710, 1711, 1712, 1713, 1714, 1715, 1716, 1717, 1718, 1719, 1720, 1721, 1722, 1723, 1724, 1725, 1726, 1727, 1728, 1729, 1730, 1731, 1732, 1733, 1734, 1735, 1736, 1737, 1738, 1739, 1740, 1741, 1742, 1743, 1744, 1745, 1746, 1747, 1748, 1749, 1750, 1751, 1752, 1753, 1754, 1755, 1756, 1757, 1758, 1759, 1760, 1761, 1762, 1763, 1764, 1765, 1766, 1767, 1768, 1769, 1770, 1771, 1772, 1773, 1774, 1775, 1776, 1777, 1778, 1779, 1780, 1781, 1782, 1783, 1784, 1785, 1786, 1787, 1788, 1789, 1790, 1791, 1792, 1793, 1794, 1795, 1796, 1797, 1798, 1799, 1800, 1801, 1802, 1803, 1804, 1805, 1806, 1807, 1808, 1809, 1810, 1811, 1812, 1813, 1814, 1815, 1816, 1817, 1818, 1819, 1820, 1821, 1822, 1823, 1824, 1825, 1826, 1827, 1828, 1829, 1830, 1831, 1832, 1833, 1834, 1835, 1836, 1837, 1838, 1839, 1840, 1841, 1842, 1843, 1844, 1845, 1846, 1847, 1848, 1849, 1850, 1851, 1852, 1853, 1854, 1855, 1856, 1857, 1858, 1859, 1860, 1861, 1862, 1863, 1864, 1865, 1866, 1867, 1868, 1869, 1870, 1871, 1872, 1873, 1874, 1875, 1876, 1877, 1878, 1879, 1880, 1881, 1882, 1883, 1884, 1885, 1886, 1887, 1888, 1889, 1890, 1891, 1892, 1893, 1894, 1895, 1896, 1897, 1898, 1899, 1900, 1901, 1902, 1903, 1904, 1905, 1906, 1907, 1908, 1909, 1910, 1911, 1912, 1913, 1914, 1915, 1916, 1917, 1918, 1919, 1920, 1921, 1922, 1923, 1924, 1925, 1926, 1927, 1928, 1929, 1930, 1931, 1932, 1933, 1934, 1935, 1936, 1937, 1938, 1939, 1940, 1941, 1942, 1943, 1944, 1945, 1946, 1947, 1948, 1949, 1950, 1951, 1952, 1953, 1954, 1955, 1956, 1957, 1958, 1959, 1960, 1961, 1962, 1963, 1964, 1965, 1966, 1967, 1968, 1969, 1970, 1971, 1972, 1973, 1974, 1975, 1976, 1977, 1978, 1979, 1980, 1981, 1982, 1983, 1984, 1985, 1986, 1987, 1988, 1989, 1990, 1991, 1992, 1993, 1994, 1995, 1996, 1997, 1998, 1999, 2000, 2001, 2002, 2003, 2004, 2005, 2006, 2007, 2008, 2009, 2010, 2011, 2012, 2013, 2014, 2015, 2016, 2017, 2018, 2019, 2020, 2021, 2022, 2023, 2024, 2025, 2026, 2027, 2028, 2029, 2030, 2031, 2032, 2033, 2034, 2035, 2036, 2037, 2038, 2039, 2040, 2041, 2042, 2043, 2044, 2045, 2046, 2047, 2048, 2049, 2050, 2051, 2052, 2053, 2054, 2055, 2056, 2057, 2058, 2059, 2060, 2061, 2062, 2063, 2064, 2065, 2066, 2067, 2068, 2069, 2070, 2071, 2072, 2073, 2074, 2075, 2076, 2077, 2078, 2079, 2080, 2081, 2082, 2083, 2084, 2085, 2086, 2087, 2088, 2089, 2090, 2091, 2092, 2093, 2094, 2095, 2096, 2097, 2098, 2099, 2100, 2101, 2102, 2103, 2104, 2105, 2106, 2107, 2108, 2109, 2110, 2111, 2112, 2113, 2114, 2115, 2116, 2117, 2118, 2119, 2120, 2121, 2122, 2123, 2124, 2125, 2126, 2127, 2128, 2129, 2130, 2131, 2132, 2133, 2134, 2135, 2136, 2137, 2138, 2139, 2140, 2141, 2142, 2143, 2144, 2145, 2146, 2147, 2148, 2149, 2150, 2151, 2152, 2153, 2154, 2155, 2156, 2157, 2158, 2159, 2160, 2161, 2162, 2163, 2164, 2165, 2166, 2167, 2168, 2169, 2170, 2171,
--------------	---

stwierdza się, że decyzja
niniejsza jest ostateczna

Wołomin, dnia 13.03.2017r.

**BURMISTRZ
WOŁOMINA**

Znak: WU.6733.62.2015

Zup. Burmistrza
Rafal Lewtakowski
Rafał Lewtakowski
GŁÓWNY SPECJALISTA
Wydział Urbanistyki

Wołomin, dnia 10 lutego 2017 r.

13.11.2017
DECYZJA NR 28 / 2017

o ustaleniu lokalizacji inwestycji celu publicznego

Na podstawie art. 104 ustawy z dnia 14 czerwca 1960 r. Kodeks postępowania administracyjnego (tekst jedn. Dz. U. z 2016 r., poz. 23, z późn. zm.) oraz art. 50 ust. 1 i 4, art. 51 ust. 1 pkt 2, art. 52 ust. 1, art. 53 i art. 54 ustawy z dnia 27 marca 2003 r. o planowaniu i zagospodarowaniu przestrzennym (tekst jedn. Dz. U. z 2016 r., poz. 778, z późn. zm.), a także art. 6 ustawy z dnia 21 sierpnia 1997 r. o gospodarce nieruchomościami (tekst jedn. Dz. U. z 2016 r., poz. 2147, z późn. zm.), po rozpatrzeniu wniosku z dnia 05.08.2015 r., uzupełnionego i skorygowanego w dniach 27.08.2015 r., 28.06.2016 r., 06.07.2016 r., 19.09.2016 r., złożonego przez PWiK Sp. z o.o., ul. Graniczna 1, 05-200 Wołomin, w sprawie budowy sieci kanalizacji sanitarnej z odgałęzieniami do granic posesji zabudowanych wraz z przepompowniami ścieków na terenie działki ew. nr 156/3, części działek ew. nr 137, 259, 262 w miejscowości Helenów oraz części działek ew. nr 1 i 2/2 obr. 04 w miejscowości Czarna, gmina Wołomin

ustalam warunki lokalizacji inwestycji celu publicznego

na rzecz
PWiK Sp. z o.o.
ul. Graniczna 1
05-200 Wołomin

dla inwestycji polegającej na budowie sieci kanalizacji sanitarnej z odgałęzieniami do granic posesji zabudowanych wraz z przepompowniami ścieków na terenie działki ew. nr 156/3, części działek ew. nr 137, 259, 262 w miejscowości Helenów oraz części działki ew. nr 1 obr. 04 w miejscowości Czarna, gmina Wołomin (część terenu objęta decyzją oznaczono na załącznikach graficznych nr 1a i 1b do decyzji literami BCDEFGHIJKLLMNOPQRSTUVWXYZA'B'C'D'E'F'G'H'I'J'B),

umarzam

postępowanie administracyjne w części objętej obowiązującym miejscowym planem zagospodarowania przestrzennego gminy Wołomin, oznaczonej na załączniku graficznym nr 1a do decyzji literami ABJ'K'A (część działki ew. nr 2/2 obr. 04 Czarna, gmina Wołomin – uchwała Nr XVI - 63/2000 Rady Miejskiej w Wołominie z dnia 11 maja 2000 r.).

1. Ustalenia zasad zagospodarowania terenu oraz jego zabudowy wynikające z przepisów odrębnych.

Realizacja zamierzenia budowlanego wymaga spełnienia następujących warunków szczegółowych i zasad zagospodarowania terenu oraz jego zabudowy:

1.1. Ustalenia dotyczące warunków i wymagań kształtowania ładu przestrzennego:

Szczegółowe usytuowanie projektowanej inwestycji i inne szczegółowe rozwiązania projektowe rozstrzygnięte zostaną na etapie projektu budowlanego w oparciu o obowiązujące przepisy. W projektowaniu należy uwzględnić min.:

- wymagania ładu przestrzennego, w tym urbanistyki i architektury;
- walory architektoniczne i krajobrazowe;
- wymagania ochrony środowiska, w tym gospodarowania wodami i ochrony gruntów rolnych i leśnych;
- wymagania ochrony dziedzictwa kulturowego i zabytków oraz dóbr kultury współczesnej;
- wymagania ochrony zdrowia oraz bezpieczeństwa ludzi i mienia, a także potrzeby osób niepełnosprawnych;
- walory ekonomiczne przestrzeni;
- prawo własności;

- potrzeby obronności i bezpieczeństwa państwa;
- potrzeby interesu publicznego.

1.2. Ustalenia dotyczące ochrony środowiska, przyrody i krajobrazu oraz ochrony dziedzictwa kulturowego i zabytków oraz dóbr kultury współczesnej:

- a. Inwestor realizujący inwestycję jest obowiązany uwzględnić m. in. ochronę środowiska na obszarze prowadzenia prac, a w szczególności ochronę gleby, zieleni, naturalnego ukształtowania terenu i stosunków wodnych (wg ustawy z dnia 27 kwietnia 2001 r. Prawo ochrony środowiska – tekst jedn. Dz. U. z 2016 r., poz. 672 z późn. zm.).
- b. W projekcie budowlanym należy przedstawić sposób postępowania z masami ziemnymi i odpadami wytworzonymi podczas prac.
- c. Roboty ziemne oraz inne roboty związane z wykorzystaniem sprzętu mechanicznego lub urządzeń technicznych, prowadzone w pobliżu drzew i krzewów, mogą być wykonane wyłącznie w sposób nie szkodzący drzewom lub krzewom – dotyczy to brył korzeniowych jak i koron drzew.
- d. Teren planowanej inwestycji położony jest w granicach Warszawskiego Obszaru Chronionego Krajobrazu, ustanowionego rozporządzeniem Wojewody Mazowieckiego Nr 3 z dnia 13 lutego 2007 r. (Dz. Urz. Woj. Maz. Nr 42, poz. 870). Obowiązuje zakaz przekształcania naturalnej rzeźby terenu oraz zakaz likwidowania i niszczenia zadrzewień przydrożnych i śródpolnych. Inwestycję należy realizować zgodnie z przepisami ww. rozporządzenia. Rozporządzenie to zakazuje realizacji obiektów budowlanych w pasie szerokości 20 m od linii brzegów rzek, jezior i innych zbiorników wodnych, z wyjątkiem min. urządzeń wodnych. Przedmiotowa inwestycja obejmuje dz. ew. nr 1 obr. 04 Czarna, zewidencjonowaną jako woda płynąca – Rzeką Czarna. Należy zauważyć, iż przepust (przewiert) pod rzeką można traktować jako urządzenie wodne, a zatem ograniczenie przepisem w/w rozporządzenia nie obowiązuje. Dodatkowo należy wskazać, iż akt prawny wyższego rzędu - ustawa z dnia 16 kwietnia 2004 r. o ochronie przyrody (tekst jedn. Dz. U z 2016 r., poz. 2134, z późn. zm.) wskazuje, iż przedmiotowe ograniczenia w obszarach chronionego krajobrazu nie dotyczą realizacji inwestycji celu publicznego. Należało zatem stwierdzić, iż realizacja wnioskowanego zamierzenia nie jest sprzeczna z ww. rozporządzeniem.
Sposób prowadzenia sieci przez rzekę, należy uzgodnić z jej zarządcą t.j. Marszałkiem Województwa Mazowieckiego w imieniu, którego działa Dyrektor Województwa Zarządu Melioracji i Urządzeń Wodnych w Warszawie, a sposób przejścia przez urządzenia melioracji szczegółowych przez prowadzącego ewidencje powyższych urządzeń t.j. Wojewódzki Zarząd Melioracji i Urządzeń Wodnych w Warszawie Oddział Warszawa Inspektorat w Wołominie.
- e. Osoby prowadzące roboty budowlane i ziemne w razie ujawnienia przedmiotu, który posiada cechy zabytku, obowiązane są niezwłocznie zawiadomić o tym Wojewódzkiego Konserwatora Zabytków; jednocześnie obowiązane są zabezpieczyć odkryty przedmiot i wstrzymać wszelkie roboty mogące go uszkodzić lub zniszczyć, do czasu wydania przez Wojewódzkiego Konserwatora Zabytków odpowiednich zarządzeń.
- f. W przypadku konieczności wycinki istniejących drzew należy przestrzegać obowiązujących w tym zakresie przepisów; w razie potrzeby posiadacz terenu bądź właściciel urządzeń przesyłowych powinien uzyskać stosowną zgodę, wydaną przez właściwy organ.
- g. warunki wynikające z decyzji nr 773/D/TC-U/15 Dyrektora Regionalnego Zarządu Gospodarki Wodnej w Warszawie:

- obowiązek lokalizacji zaplecza budowy poza obszarem szczególnego zagrożenia powodzią,
- obowiązek prowadzenia robót w okresie korzystnych warunków hydrologicznych,
- obowiązek usunięcia nakładu mas ziemnych wykopów poza obszar szczególnego zagrożenia powodzią i przywrócenia ukształtowania terenu do stanu obecnego,
- obowiązek usunięcia wszystkich elementów tymczasowych po zakończeniu robót budowlanych,
- obowiązek zabezpieczenia obszaru szczególnego zagrożenia powodzią oraz wód powierzchniowych przed zanieczyszczeniem na etapie prowadzenia robót budowlanych,
- obowiązek zachowania obecnego ukształtowania terenu w części nieruchomości nieobjętej robotami budowlanymi,
- obowiązek wykonania kanalizacji jako "szczelnej z zastosowaniem konstrukcji monolitycznych, gwarantujących zachowanie szczelności.

1.3. Ustalenia dotyczące obsługi w zakresie komunikacji i infrastruktury technicznej:

- a. Inwestycję należy zaprojektować i zrealizować w sposób bezkolizyjny w stosunku do istniejącej infrastruktury, z zachowaniem określonych w przepisach odrębnych i normach stref i odległości. Projekt budowlany przedmiotowej inwestycji powinien zawierać rozwiązania

zabezpieczające elementy istniejącej infrastruktury, mogące ulec uszkodzeniu podczas prowadzenia robót.

- b. Sytuowanie projektowanych sieci uzbrojenia terenu na obszarach miast oraz w pasach drogowych na terenie istniejącej lub projektowanej zwartej zabudowy obszarów wiejskich, należy uzgodnić na naradach koordynacyjnych, organizowanych przez Starostę Wołomińskiego.
- c. Ewentualna przebudowa istniejących sieci kolidujących z planowaną inwestycją na warunkach określonych przez gestorów sieci na koszt Inwestora.
- d. Roboty budowlane należy wykonywać w sposób umożliwiający korzystanie z dojeżdż i dojazdów do posesji znajdujących się w rejonie inwestycji.

1.4. Ustalenia wymagań dotyczących ochrony interesów osób trzecich:

Realizacja oraz docelowe funkcjonowanie projektowanej inwestycji winno być zaprojektowane z zachowaniem interesów osób trzecich, w sposób, który w stosunku do nieruchomości sąsiednich nie będzie:

- a. pozbawiał ich: dostępu do drogi publicznej, dostępu światła dziennego do pomieszczeń przeznaczonych na pobyt ludzi, możliwości korzystania z wody, kanalizacji, energii elektrycznej i ciepłej oraz środków łączności,
- b. powodował uciążliwości związanych z hałasem, wibracjami, zakłóceniami elektrycznymi, promieniowaniem,
- c. powodował zanieczyszczenia powietrza, wody i gleby.

Projektowane obiekty budowlane powinny spełniać wymogi określone w art. 5 ust. 1 i 2 ustawy z dnia 7 lipca 1994 r. - Prawo budowlane (tekst jedn. Dz. U. z 2016 r., poz. 290 z późn. zm.).

2. Ustalenia wynikające z przepisów szczególnych:

- a. Inwestor winien wystąpić z wnioskiem o pozwolenie na budowę / zgłoszeniem wnioskowanej inwestycji wraz z niezbędną dokumentacją, opracowaną zgodnie z wymaganiami ustawy Prawo budowlane oraz rozporządzenia Ministra Transportu, Budownictwa i Gospodarki Morskiej z dnia 29 kwietnia 2012 r. w sprawie szczegółowego zakresu i formy projektu budowlanego (Dz. U. z 2012 r., poz. 462 z późn. zm.), a także z oświadczeniem o posiadanym prawie do dysponowania nieruchomością na cele budowlane.
- b. Projekt zagospodarowania terenu, będący częścią projektu budowlanego, należy opracować na aktualnej mapie geodezyjnej do celów projektowych.
- c. Zajęcie pasa drogowego na cele prowadzenia robót w pasie drogowym lub na umieszczenie w nim obiektu lub urządzenia wymaga zgody zarządcy drogi.
- d. Projekt budowlany powinien spełniać warunki określone w obowiązujących aktach prawnych, w tym niżej wymienionych. Inwestor w trakcie realizacji i docelowego funkcjonowania planowanej inwestycji winien spełnić wymagania i warunki określone w szczególności w:
 - ustawie z dnia 7 lipca 1994 r. Prawo budowlane (tekst jedn. Dz. U. z 2016 r., poz. 290 z późn. zm.),
 - rozporządzeniu Ministra Infrastruktury z dnia 12 kwietnia 2002 r. w sprawie warunków technicznych, jakim powinny odpowiadać budynki i ich usytuowanie (tekst jedn. Dz. U. z 2015 r., poz. 1422),
 - rozporządzeniu Ministra Transportu, Budownictwa i Gospodarki Morskiej z dnia 25 kwietnia 2012 r. w sprawie ustalania geotechnicznych warunków posadawiania obiektów budowlanych (Dz. U. z 2012 r., poz. 463),
 - ustawie z dnia 3 października 2008 r. o udostępnianiu informacji o środowisku i jego ochronie, udziale społeczeństwa w ochronie środowiska oraz o ocenach oddziaływania na środowisko (tekst jedn. Dz. U. z 2016 r., poz. 353 z późn. zm.),
 - rozporządzeniu Rady Ministrów z dnia 9 listopada 2010 r. w sprawie przedsięwzięć mogących znacząco oddziaływać na środowisko (tekst jedn. Dz. U. z 2016 r., poz. 71),
 - ustawie z dnia 21 marca 1985 r. o drogach publicznych (tekst jedn. Dz. U. z 2016 r., poz. 1440, z późn. zm.),
 - rozporządzeniu Ministra Transportu i Gospodarki Morskiej z dnia 2 marca 1999 r. w sprawie warunków technicznych, jakim powinny odpowiadać drogi publiczne i ich usytuowanie (tekst jedn. Dz. U. z 2016 r., poz. 124),
 - ustawie z dnia 18 lipca 2001 r. Prawo wodne (tekst jedn. Dz. U. z 2015 r., poz. 469 z późn. zm.),
 - ustawie z dnia 14 grudnia 2012 r. o odpadach (Dz. U. z 2016 r., poz. 1987, z późn. zm.),
 - ustawie z dnia 27 kwietnia 2001 r. Prawo ochrony środowiska (tekst jedn. Dz. U. z 2016 r., poz. 672 z późn. zm.),
 - ustawie z dnia 16 kwietnia 2004 r. o ochronie przyrody (tekst jedn. Dz. U. z 2016 r., poz. 2134 z późn. zm.).

- ustawie z dnia 24 sierpnia 1991 r. o ochronie przeciwpożarowej (tekst jedn. Dz. U. z 2016 r., poz. 191 z późn. zm.),
- rozporządzeniu Ministra Spraw Wewnętrznych i Administracji z dnia 24 lipca 2009 r. w sprawie przeciwpożarowego zaopatrzenia w wodę oraz dróg pożarowych (Dz. U. z 2009 r., Nr 124, poz. 1030),
- przepisach szczegółowych i przywołanych normach.

3. Linie rozgraniczające teren inwestycji zostały określone na mapie geodezyjnej w skali 1:1000 (stanowiącej załącznik nr 1a i 1b do niniejszej decyzji) i oznaczone literami: ABCDEFGHIJKLŁMNOPQRSTUVWXYZA'B'C'D'E'F'G'H'I'J'K'A. Teren objęty decyzją oznaczono literami: BCDEFGHIJKLŁMNOPQRSTUVWXYZA'B'C'D'E'F'G'H'I'J'B.

UZASADNIENIE

W dniu 05.08.2015 r. PWIK Sp. z o.o., ul. Graniczna 1, 05-200 Wołomin, reprezentowana przez Pełnomocników – Panią Magdalenę Najmrocką i Pana Tomasza Najmrockiego – wystąpiła z wnioskiem (uzupełnionym i skorygowanym w dniach w dniach 27.08.2015 r., 28.06.2016 r., 06.07.2016 r., 19.09.2016 r.) o ustalenie lokalizacji inwestycji celu publicznego dla inwestycji polegającej na budowie sieci kanalizacji sanitarnej z odgałęzzeniami do granic posesji zabudowanych wraz z przepompowniami ścieków na terenie działki ew. nr 156/3, części działek ew. nr 137, 259, 262 w miejscowości Helenów oraz części działek ew. nr 1 i 2/2 obr. 04 w miejscowości Czarna, gmina Wołomin.

Postanowieniem nr 40/2015 z dnia 07.09.2015 r. Burmistrz Wołomina zawiesił na wniosek Inwestora przedmiotowe postępowanie administracyjne.

W dniach 28.06.2016 r., 06.07.2016 r., 19.09.2016 r. wniosek został skorygowany i uzupełniony przez Inwestora. Podjęcie ww. postępowania nastąpiło po uzupełnieniu braków we wniosku przez Inwestora w dniu 19.09.2016 r.

Część obszaru objętego wnioskiem (tj. część działki ew. nr 2/2 obr. 04 Czarna, gmina Wołomin) znajduje się w zasięgu obowiązującego miejscowego planu zagospodarowania przestrzennego gminy Wołomin, zatwierdzonego uchwałą Nr XVI - 63/2000 Rady Miejskiej w Wołominie z dnia 11 maja 2000 r.

W związku z powyższym, na podst. art. 50 ust. 1 ustawy z dnia 27 marca 2003 r. o planowaniu i zagospodarowaniu przestrzennym (tekst jedn. Dz. U. z 2016 r., poz. 778 z późn. zm.), postępowanie administracyjne w części objętej obowiązującym planem miejscowym zostało umorzone.

Dla pozostałej części terenu inwestycji, obejmującej działkę ew. nr 156/3, części działek ew. nr 137, 259, 262 w miejscowości Helenów oraz część działki ew. nr 1 obr. 04 w miejscowości Czarna, gmina Wołomin, oznaczonej na załącznikach graficznych nr 1a i 1b do decyzji liniami rozgraniczającymi w obrysie BCDEFGHIJKLŁMNOPQRSTUVWXYZA'B'C'D'E'F'G'H'I'J'B, przeprowadzono postępowanie administracyjne.

Stosownie do art. 104 KPA przeprowadzono postępowanie administracyjne w w/w sprawie. Zgodnie z art. 53 ust. 1 ustawy o planowaniu i zagospodarowaniu przestrzennym zawiadomiono o wszczęciu postępowania strony postępowania w drodze obwieszczenia w sposób zwyczajowo przyjęty, a inwestora oraz właścicieli i użytkowników wieczystych zawiadomiono pisemnie. W toku postępowania strony nie wniosły żadnych uwag.

W dniu 30.12.2016 r. wpłynęło do tutejszego urzędu pismo Zastępcy Dyrektora Agencji Nieruchomości Rolnych – Oddziału Terenowego w Warszawie (będącej stroną postępowania), informujące iż Agencja nie wyraziła zgody na lokalizację przedmiotowej inwestycji na działce Zasobu. Odnosząc się do przedmiotowego pisma należy wyjaśnić, iż decyzja o ustaleniu lokalizacji inwestycji celu publicznego jest pierwszym etapem procesu inwestycyjnego, a zgoda właścicieli działek badana jest (w formie oświadczenia o prawie do dysponowania nieruchomością na cele budowlane) na etapie pozwolenia na budowę. Zgodnie z art. 56 ustawy o planowaniu i zagospodarowaniu przestrzennym nie można odmówić ustalenia lokalizacji inwestycji celu publicznego jeżeli zamierzenie inwestycyjne jest zgodne z przepisami odrębnymi, a zatem pismo strony postępowania nie mogło mieć wpływu na rozstrzygnięcie w przedmiotowej sprawie.

Stosownie do art. 53 ust. 3 ustawy o planowaniu i zagospodarowaniu przestrzennym dla terenu objętego decyzją przeprowadzono analizę warunków i zasad zagospodarowania terenu oraz jego zabudowy, wynikających z przepisów odrębnych oraz stanu faktycznego i prawnego terenu, na którym

przewiduje się realizację inwestycji. Przeprowadzona analiza wykazała co następuje:

Projektowany odcinek sieci kanalizacji sanitarnej z odgałęzieniami z odgałęzieniami do granic posesji zabudowanych wraz z przepompowniami ścieków należy do inwestycji celu publicznego wg art. 6 ustawy z dnia 21 sierpnia 1997 r. o gospodarce nieruchomościami (tekst jedn. Dz. U. z 2016 r., poz. 2147, z późn. zm.).

Projektowana inwestycja zlokalizowana będzie na terenie działki ew. nr 156/3, części działek ew. nr 137, 259, 262 w miejscowości Helenów oraz części działki ew. nr 1 obr. 04 w miejscowości Czarna, gmina Wołomin.

Stan faktyczny i prawny terenu inwestycji:

–dz. ew. nr 1 obręb 04 Czarna – właściciel: Skarb Państwa, trwały zarząd: Marszałek Województwa Mazowieckiego;

–dz. ew. nr 137 obręb Helenów – właściciel: Powiat Wołomiński, zarządca: Zarząd Powiatu Wołomińskiego,

–dz. ew. nr 156/3 obręb Helenów – właściciel: Gmina Wołomin,

–dz. ew. nr 259 obręb Helenów – właściciel: Agencja Nieruchomości Rolnych Oddział Terenowy w Warszawie,

–dz. ew. nr 262 obręb Helenów – władający: Powiat Wołomiński.

Przedmiotowe działki zgodnie z ewidencją gruntów sklasyfikowane są jako łąki trwałe (ŁV), grunty pod rowami (W), grunty pod wodami płynącymi (Wp) oraz drogi (dr). Przedmiotowa inwestycja nie wymaga zgody na zmianę przeznaczenia gruntów rolnych i leśnych na cele nierolnicze i nieleśne.

Teren planowanej inwestycji położony jest w granicach Warszawskiego Obszaru Chronionego Krajobrazu, ustanowionego rozporządzeniem Wojewody Mazowieckiego Nr 3 z dnia 13 lutego 2007 r. (Dz. Urz. Woj. Maz. Nr 42 poz. 870 z późn. zm.). Realizacja zamierzenia nie jest sprzeczna z ww. rozporządzeniem.

Decyzją nr 198/2015 z dnia 21.07.2015 r. Burmistrz Wołomina stwierdził brak potrzeby przeprowadzenia oceny oddziaływania na środowisko dla przedsięwzięcia polegającego na budowie sieci kanalizacji sanitarnej grawitacyjnej wraz z odgałęzieniami kanalizacyjnymi do granic nieruchomości zlokalizowanych wzdłuż projektowanej trasy sieci, dwóch przepompowni ścieków, sieci kanalizacji sanitarnej – przewodów tłocznych w ul. Boryny, ul. 100-Lecia i ul. Witosa w Helenowie i w Czarnej na terenie działki ew. nr 2/1, 2/2 obr. 04 Czarna, działki ew. nr 259 obr. Helenów oraz na terenie projektowanego ronda drogi DW 635.

Wnioski z przeprowadzonej analizy wykazały, że planowane zamierzenie inwestycyjne nie jest sprzeczne z wymogami wynikającymi z przepisów odrębnych.

Zgodnie z art. 53 ust. 4 w/w. ustawy projekt decyzji o ustaleniu lokalizacji inwestycji celu publicznego został uzgodniony z:

–Wydziałem Inwestycji i Drogownictwa Starostwa Powiatowego w Wołominie – w zakresie wpływu na drogę powiatową (ul. Boryny, ul. 100-Lecia) i ruch drogowy – Postanowienie Nr 94/2016, z dnia 15.12.2016 r., Znak: WID.030.169.2.2016.WJ;

–Mazowieckim Zarządem Dróg Wojewódzkich w Warszawie – w zakresie wpływu na drogę wojewódzką nr 635 i ruch drogowy - „Milcząca zgoda” - zgodnie z art. 53 ust. 5 w związku z art. 64 ust. 1 ustawy z dnia 27 marca 2003 r. o planowaniu i zagospodarowaniu przestrzennym w przypadku nie zajęcia stanowiska przez organ uzgadniający w terminie 2 tygodni od dnia doręczenia wystąpienia o uzgodnienie – uzgodnienie uważa się za dokonane;

–Starostą Wołomińskim – w zakresie ochrony gruntów rolnych - „Milcząca zgoda” - zgodnie z art. 53 ust. 5 w związku z art. 64 ust. 1 ustawy z dnia 27 marca 2003 r. o planowaniu i zagospodarowaniu przestrzennym w przypadku nie zajęcia stanowiska przez organ uzgadniający w terminie 2 tygodni od dnia doręczenia wystąpienia o uzgodnienie – uzgodnienie uważa się za dokonane;

–Wojewódzkim Zarządem Melioracji i Urządzeń Wodnych w Warszawie – w zakresie melioracji wodnych. Pismem z dnia 12.12.2016 r. Kierownik Inspektoratu WZMiUW w Wołominie wniósł o skorygowanie projektu przedmiotowej decyzji w zakresie właściwości organów zarządzających wodami urządzeniami wodnymi. Wnioskowane zmiany zostały naniesione w niniejszej decyzji, a skorygowany projekt decyzji został ponownie przesłany właściwemu organowi celem uzgodnienia.

Postanowieniem z dnia 22.12.2016 r., Znak: WZMiUW.W/IWO – 0231.58/16 oraz z dnia 12.01.2017 r., Znak: WZMiUW.W/IWO – 0231.4/17 Marszałek Województwa Mazowieckiego w Warszawie uzgodnił w zakresie melioracji wodnych warunki lokalizacji określone w projekcie decyzji Burmistrza Wołomina, Znak: WU.6733.62.2015;

–Regionalnym Dyrektorem Ochrony Środowiska w Warszawie – w zakresie obszarów objętych ochroną na podstawie przepisów o ochronie przyrody - „Milcząca zgoda” - zgodnie z art. 53 ust. 5c ustawy z dnia 27 marca 2003 r. o planowaniu i zagospodarowaniu przestrzennym w przypadku nie

zajęcia stanowiska przez organ uzgadniający w terminie 21 dni od dnia doręczenia wystąpienia o uzgodnienie – uzgodnienie uważa się za dokonane;

– Dyrektorem Regionalnego Zarządu Gospodarki Wodnej – w zakresie lokalizacji na obszarze zagrożenia powodzi – Postanowienie Nr 3071/P/NZD/16, z dnia 20.12.2016 r., Znak:NZD/0213/1886/2016;

– Ministrem Środowiska (Główny Geolog Kraju) – w odniesieniu do udokumentowanych wód podziemnych - „ Milcząca zgoda” - zgodnie z art. 53 ust. 5 ustawy z dnia 27 marca 2003 r. o planowaniu i zagospodarowaniu przestrzennym w przypadku nie zajęcia stanowiska przez organ uzgadniający w terminie 2 tygodni od dnia doręczenia wystąpienia o uzgodnienie – uzgodnienie uważa się za dokonane;

– Marszałkiem Województwa Mazowieckiego (Geolog Wojewódzki) – w odniesieniu do udokumentowanych wód podziemnych - „ Milcząca zgoda” - zgodnie z art. 53 ust. 5 ustawy z dnia 27 marca 2003 r. o planowaniu i zagospodarowaniu przestrzennym w przypadku nie zajęcia stanowiska przez organ uzgadniający w terminie 2 tygodni od dnia doręczenia wystąpienia o uzgodnienie – uzgodnienie uważa się za dokonane;

– Starostą Wołomińskim (Geolog Powiatowy) – w odniesieniu do udokumentowanych wód podziemnych - „ Milcząca zgoda” - zgodnie z art. 53 ust. 5 ustawy z dnia 27 marca 2003 r. o planowaniu i zagospodarowaniu przestrzennym w przypadku nie zajęcia stanowiska przez organ uzgadniający w terminie 2 tygodni od dnia doręczenia wystąpienia o uzgodnienie – uzgodnienie uważa się za dokonane.

Uzgodnienie z pozostałymi organami, wymienionymi w art. 53 ust. 4, nie było wymagane.

Ponieważ – zgodnie z art. 56 ustawy o planowaniu i zagospodarowaniu przestrzennym – „nie można odmówić ustalenia lokalizacji inwestycji celu publicznego, jeżeli zamierzenie inwestycyjne jest zgodne z przepisami odrębnymi”, a przedmiotowa inwestycja – jak wykazano wyżej – jest zgodna z wymaganiami wynikającymi z przepisów odrębnych wskazanych w niniejszej decyzji, orzeczono jak w sentencji. Niniejsza decyzja spełnia wymagania Wnioskodawcy zawarte we wniosku.

Projekt niniejszej decyzji sporządził mgr inż. arch. Tomasz Graj, członek Wielkopolskiej Okręgowej Izby Architektów nr WP-0805.

POUCZENIE


Niniejsza decyzja nie rodzi praw do terenu oraz nie narusza prawa własności i uprawnień osób trzecich.

Wnioskodawcy, który nie uzyskał prawa do terenu nie przysługuje roszczenie o zwrot nakładów poniesionych w związku z otrzymaną decyzją (art. 63 ust. 2 i 4) ustawy o planowaniu i zagospodarowaniu przestrzennym.

W myśl art. 65 ustawy o planowaniu i zagospodarowaniu przestrzennym organ, który wydał decyzję o ustaleniu lokalizacji inwestycji celu publicznego stwierdza jej wygaśnięcie, jeżeli:

- inny wnioskodawca uzyskał pozwolenie na budowę,
- dla tego terenu uchwalono plan miejscowy, którego ustalenia są inne niż w wydanej decyzji.

Od niniejszej decyzji przysługuje stronom postępowania administracyjnego prawo wniesienia odwołania do Samorządowego Kolegium Odwoławczego w Warszawie, za pośrednictwem Burmistrza Wołomina, w terminie 14 dni od daty doręczenia niniejszej decyzji. Odwołanie powinno zawierać zarzuty odnoszące się do decyzji, określać istotę i zakres żądania będącego przedmiotem odwołania oraz wskazywać dowody uzasadniające to żądanie.



Złap. Burmistrza
Wanda Gryg
NAZWIŚNIK WYDZIAŁU
Urząd Miejski

Załączniki:

Załączniki nr 1a – 1b – mapa w skali 1:1000 z wyznaczonymi liniami rozgraniczającymi teren inwestycji.

Otrzymują

1. PWIK Sp. z o.o.
ul. Graniczna 1, 05-200 Wołomin

- | | | |
|----|--|--|
| 2. | Gmina Wołomin
ul. Ogrodowa 4, 05-200 Wołomin | dz. ew. nr 2/2 obr. 04 Czarna
dz. ew. nr 156/3 obr. Helenów |
| 3. | Skarb Państwa – Starosta Wołomiński
ul. Prądzyńskiego 3, 05-200 Wołomin | dz. ew. nr 1 obr. 04 Czarna |
| 4. | Powiat Wołomiński
ul. Prądzyńskiego 3, 05-200 Wołomin | dz. ew. nr 137, 262 obr. Helenów |
| 5. | Zarząd Powiatu Wołomińskiego
ul. Prądzyńskiego 3, 05-200 Wołomin | dz. ew. nr 137 obr. Helenów |
| 6. | Agencja Nieruchomości Rolnych
Oddział Terenowy w Warszawie
ul. Plac Bankowy 2, 00-950 Warszawa | dz. ew. nr 259 obr. Helenów |
| 7. | Marszałek Województwa Mazowieckiego
ul. Jagiellońska 26, 03-719 Warszawa | dz. ew. nr 1 obr. 04 Czarna |
| 8. | aa. | |

Do wiadomości:

1. Wojewódzki Zarząd Melioracji i Urządzeń Wodnych
w Warszawie Oddział Warszawa
– Inspektorat w Wołominie
ul. Kobyłkowska 1A, 05-200 Wołomin



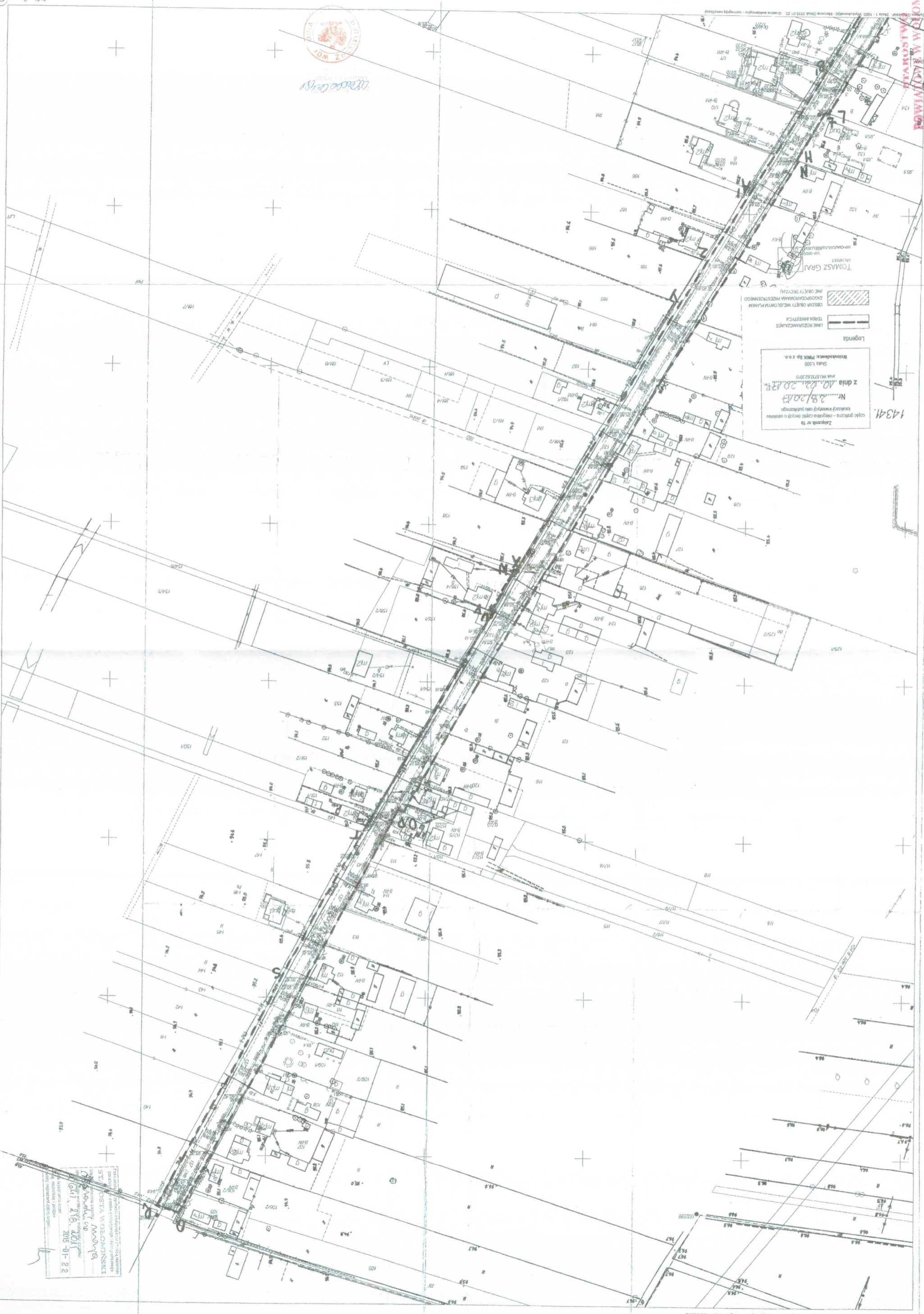
Załącznik nr 1a
 Karta planu zagospodarowania przestrzennego
 Nr. 102/03/2012
 z dnia 10.02.2012
 Skala 1:500
 Wykonanie: PIM Sp. z o.o.

Legenda
 Linia rozgraniczająca
 Linia inwestycyjna



POWIAT WODZISŁAWSKI
 Wydział Budownictwa
 05-200 Wodzisław, ul. Prądzińskiego 3
 tel. 22 787-43-04 w. 106 407 410 160

Projektant: PIM Sp. z o.o. ul. Prądzińskiego 3, 05-200 Wodzisław Śląski
 Lp. 102/03/2012, 10.02.2012, 1:500, 1a, 102/03/2012, 10.02.2012, 1:500, 1a



Włocławek

Załącznik nr 1b
 Nr. 28/2017
 z dnia 19.02.2017
 Włocławek: PMK Sp. z o.o.
 Sąd Rejonowy dla M. St. Włocławek
 KRS 00002322015

Legenda
 Linie rozgraniczające
 Obszary ochrony miejscowym planem zagospodarowania przestrzennego (nie należy dotykać)

Pracownia Architektoniczna i Inżynierska
 STANISŁAW WŁOCŁAWSKI
 ul. Wolności 10
 88-100 Włocławek
 tel. 206-01-22

STANISŁAW WŁOCŁAWSKI
 Włocławek
 Wyciągi Budownicze
 D5-200 Włocławek, ul. Prądzynskiego 3
 tel. 22 747 43 04 w. 404 107 410 414

WOŚ.6220.9.2015

Sebastian Nowak

DECYZJA nr 188 /2015

Na podstawie art. 71 ust. 2 pkt 2, art. 72 ust. 1 pkt 1, art. 75 ust. 1 pkt 4 oraz art. 84 ust. 1 i 2, art. 85 ust. 2 pkt 2 ustawy z dnia 3 października 2008r. o udostępnianiu informacji o środowisku i jego ochronie, udziale społeczeństwa w ochronie środowiska oraz o ocenach oddziaływania na środowisko /t.j. z dnia 26 sierpnia 2013r. Dz. U. z 2013, poz. 1235 ze zm./ w związku z § 3 ust. 1 pkt 79 Rozporządzenia Rady Ministrów z dnia 09.11.2010r w sprawie przedsięwzięć mogących znacząco oddziaływać na środowisko /Dz. U. Nr 213, poz. 1397 ze zm./ po przeanalizowaniu wniosku o wydanie decyzji o środowiskowych uwarunkowaniach wraz z załącznikami, w tym kartą informacyjną przedsięwzięcia, złożonego przez Przedsiębiorstwo Wodociągów i Kanalizacji Sp. z o. o., ul. Graniczna 1, 05-200 Wołomin,

stwierdzam

brak potrzeby przeprowadzenia oceny oddziaływania na środowisko dla przedsięwzięcia polegającego na budowie sieci kanalizacji sanitarnej grawitacyjnej wraz z odgałęzieniami kanalizacyjnymi do granic nieruchomości zlokalizowanych wzdłuż projektowanej trasy sieci, dwóch przepompowni ścieków, sieci kanalizacji sanitarnej- przewodów tłocznych, w ul. Boryny, ul. 100-lecia i ul. Witosa w Helenowie i w Czarnej, na terenie działki ew. nr 2/1, 2/2, obręb 04 Czarna, działki ew. nr 259 obręb Helenów oraz na terenie projektowanego ronda drogi DW 635.

UZASADNIENIE

W dniu 08 kwietnia 2015r. do Urzędu Miejskiego w Wołominie, wpłynął wniosek Przedsiębiorstwa Wodociągów i Kanalizacji Sp. z o. o., ul. Graniczna 1, 05-200 Wołomin, o wydanie decyzji o środowiskowych uwarunkowaniach dla przedsięwzięcia polegającego na budowie sieci kanalizacji sanitarnej grawitacyjnej wraz z odgałęzieniami kanalizacyjnymi do granic nieruchomości zlokalizowanych wzdłuż projektowanej trasy sieci, dwóch przepompowni ścieków, sieci kanalizacji sanitarnej- przewodów tłocznych, w ul. Boryny, ul. 100-lecia i ul. Witosa w Helenowie i w Czarnej, na terenie działki ew. nr 2/1, 2/2, obręb 04 Czarna, działki ew. nr 259 obręb Helenów oraz na terenie projektowanego ronda drogi DW 635.

W związku z otrzymanym wnioskiem o wydanie decyzji o środowiskowych uwarunkowaniach dla przedsięwzięcia polegającego na budowie sieci kanalizacji sanitarnej grawitacyjnej wraz z odgałęzieniami kanalizacyjnymi do granic nieruchomości zlokalizowanych wzdłuż projektowanej trasy sieci, dwóch przepompowni ścieków, sieci kanalizacji sanitarnej-przewodów tłocznych Wydział Ochrony Środowiska i Rozwoju Obszarów Wiejskich zwrócił się z prośbą do Wydziału Urbanistyki Urzędu Miejskiego w Wołominie o wydanie 3 egzemplarzy wypisu i wrysu z miejscowego planu zagospodarowania przestrzennego na terenie działek obejmujących ww. inwestycję.

Dla części terenu realizacji inwestycji uchwalono miejscowy plan zagospodarowania przestrzennego.

Działki nr ew. 2/1 i 2/2 obręb 04 Czarna znajdują się na obszarze objętym zmianą miejscowego planu ogólnego zagospodarowania przestrzennego, zatwierdzoną Uchwałą Rady Miejskiej w Wołominie Nr XVI-63/2000 z dnia 11 maja 2000 roku, opublikowaną w Dz. Urz. Woj. Mazowieckiego Nr 62 poz. 640 z dnia 12.06.2000 roku. Zgodnie z ustaleniami w/w planu przedmiotowe działki znajdują się w obszarze na powiększenie terenu usług oświaty (istniejącej szkoły podstawowej o boiska szkolne), oznaczonym symbolem T.8.

Zgodnie z art. 80 ust. 2 ustawy z dnia 3 października 2008r. o udostępnianiu informacji o środowisku

i jego ochronie, udziale społeczeństwa w ochronie środowiska oraz o ocenach oddziaływania na środowisko /t.j. z dnia 26 sierpnia 2013r. Dz. U. z 2013, poz. 1235 ze zm./ właściwy organ wydaje decyzję o środowiskowych uwarunkowaniach po stwierdzeniu zgodności lokalizacji przedsięwzięcia z ustaleniami miejscowego planu zagospodarowania przestrzennego.

Planowana inwestycja jest zgodna z miejscowym planem zagospodarowania przestrzennego.

Urząd Miejski w Wołominie, zawiadomieniem z dnia 07 maja 2015r., znak: WOŚ.6220.9.2015, poinformował strony postępowania o wszczęciu postępowania administracyjnego w sprawie wydania decyzji o środowiskowych uwarunkowaniach dla przedsięwzięcia polegającego na budowie sieci kanalizacji sanitarnej grawitacyjnej wraz z odgałęzieniami kanalizacyjnymi do granic nieruchomości zlokalizowanych wzdłuż projektowanej trasy sieci, dwóch przepompowni ścieków, sieci kanalizacji sanitarnej- przewodów tłocznych, w ul. Boryny, ul. 100-lecia i ul. Witosa w Helenowie i w Czarnej, na terenie działki ew. nr 2/1, 2/2, obręb 04 Czarna, działki ew. nr 259 obręb Helenów oraz na terenie projektowanego ronda drogi DW 635.

Zgodnie z art. 75 ust. 1 pkt 4 ustawy z dnia 3 października 2008r. o udostępnianiu informacji o środowisku i jego ochronie, udziale społeczeństwa w ochronie środowiska oraz o ocenach oddziaływania na środowisko /t.j. z dnia 26 sierpnia 2013r. Dz. U. z 2013, poz. 1235 ze zm./ organem właściwym do wydania decyzji o środowiskowych uwarunkowaniach zgody na realizację przedsięwzięcia w przedmiotowej sprawie jest Burmistrz Wołomina.

Planowane przedsięwzięcie należy do przedsięwzięć mogących potencjalnie znacząco oddziaływać na środowisko, o których mowa w § 3 ust. 1 pkt 79 Rozporządzenia Rady Ministrów z dnia 09.11.2010r w sprawie przedsięwzięć mogących znacząco oddziaływać na środowisko /Dz. U. 2010, Nr 213, poz. 1397ze zm./ sieci kanalizacyjne o całkowitej długości przedsięwzięcia nie mniejszej niż 1 km, z wyłączeniem ich przebudowy metodą bezwykopową, sieci kanalizacji deszczowej zlokalizowanych w pasie drogowym i obszarze kolejowym oraz przyłączy do budynków.

Stosownie do art. 63 ust. 1 ustawy z dnia 3 października 2008r. o udostępnianiu informacji o środowisku i jego ochronie, udziale społeczeństwa w ochronie środowiska oraz o ocenach oddziaływania na środowisko /t.j. z dnia 26 sierpnia 2013r. Dz. U. z 2013, poz. 1235 ze zm./, obowiązek przeprowadzenia oceny oddziaływania na środowisko dla planowanego przedsięwzięcia mogącego potencjalnie znacząco oddziaływać na środowisko stwierdza, w drodze postanowienia, organ właściwy do wydania decyzji o środowiskowych uwarunkowaniach, uwzględniając łącznie uwarunkowania wymienione w niniejszym artykule. Postanowienie wydaje się po zasięgnięciu opinii regionalnego dyrektora ochrony środowiska i państwowego powiatowego inspektora sanitarnego.

Stosownie do art. 64 ust. 1 pkt 1 i 2 ww. ustawy Burmistrz Wołomina uzyskał opinie:

- 1) Regionalnego Dyrektora Ochrony Środowiska w Warszawie, postanowienie znak: WOŚ.II.4240.595.2015.MWA z dnia 26.05.2015r. nie uznające konieczności przeprowadzenia oceny oddziaływania na środowisko dla przedsięwzięcia polegającego na budowie sieci kanalizacji sanitarnej grawitacyjnej wraz z odgałęzieniami kanalizacyjnymi do granic nieruchomości zlokalizowanych wzdłuż projektowanej trasy sieci, dwóch przepompowni ścieków, sieci kanalizacji sanitarnej-przewodów tłocznych, w ul. Boryny, ul. 100-lecia i ul. Witosa w Helenowie i w Czarnej, na terenie działek o nr ew. 2/1 i 2/2 obręb 04 Czarna, działki o nr ew. 259, obręb Helenów oraz na terenie projektowanego ronda drogi DW 635.
- 2) Państwowego Powiatowego Inspektora Sanitarnego w Wołominie, opinia sanitarna z dnia 27.05.2015r., znak: ZNS-471.54.23.2015, stwierdzająca możliwość odstąpienia od przeprowadzenia oceny oddziaływania na środowisko dla przedsięwzięcia polegającego na budowie sieci kanalizacji sanitarnej grawitacyjnej wraz z odgałęzieniami kanalizacyjnymi do granic nieruchomości zlokalizowanych wzdłuż projektowanej trasy sieci, dwóch przepompowni ścieków, sieci kanalizacji sanitarnej-przewodów tłocznych, w ul. Boryny, ul. 100-lecia i ul. Witosa w Helenowie i w Czarnej, na terenie działek o nr ew. 2/1 i 2/2 obręb 04 Czarna, działki o nr ew. 259, obręb Helenów oraz na terenie projektowanego ronda drogi DW 635.

W dniu 12 czerwca 2015r. Burmistrz Wołomina wydał postanowienie nr 8/15, znak: WOŚ.6220.9.2015, w którym nie nałożył obowiązku przeprowadzenia oceny oddziaływania na środowisko

dla przedsięwzięcia polegającego na budowie sieci kanalizacji sanitarnej grawitacyjnej wraz z odgałęzieniami kanalizacyjnymi do granic nieruchomości zlokalizowanych wzdłuż projektowanej trasy sieci, dwóch przepompowni ścieków, sieci kanalizacji sanitarnej- przewodów tłocznych, w ul. Boryny, ul. 100-lecia i ul. Witosa w Helenowie i w Czarnej, na terenie działki ew. nr 2/1, 2/2, obręb 04 Czarna, działki ew. nr 259 obręb Helenów oraz na terenie projektowanego ronda drogi DW 635, na etapie wydania decyzji o środowiskowych uwarunkowaniach.

Zgodnie z art. 85 ust. 2 pkt 2 ustawy z dnia 3 października 2008r. o udostępnianiu informacji o środowisku i jego ochronie, udziale społeczeństwa w ochronie środowiska oraz o ocenach oddziaływania na środowisko /t.j. z dnia 26 sierpnia 2013r. Dz. U. z 2013, poz. 1235 ze zm./ w przypadku gdy nie została przeprowadzona ocena oddziaływania przedsięwzięcia na środowisko, uzasadnienie decyzji o środowiskowych uwarunkowaniach powinno zawierać informacje o uwarunkowaniach, o których mowa w art. 63 ust. 1 w/w ustawy, uwzględnionych przy stwierdzeniu braku potrzeby przeprowadzenia oceny oddziaływania przedsięwzięcia na środowisko a mianowicie:

1. rodzaj i charakterystyka przedsięwzięcia z uwzględnieniem:

a) skali przedsięwzięcia i wielkości zajmowanego terenu oraz ich wzajemnych proporcji:

Planowane przedsięwzięcie polega na budowie sieci kanalizacji sanitarnej grawitacyjnej wraz z odgałęzieniami kanalizacyjnymi do granic nieruchomości zlokalizowanych wzdłuż projektowanej trasy sieci, dwóch przepompowni ścieków, sieci kanalizacji sanitarnej- przewodów tłocznych, w ul. Boryny, ul. 100-lecia i ul. Witosa w Helenowie i w Czarnej, na terenie działek o nr ew. 2/1 i 2/2 obręb 04 Czarna, działka o nr ew. 259 obręb Helenów oraz na terenie projektowanego ronda drogi DW 635.

W ramach planowanej inwestycji planuje się wykonanie:

- przepompowni ścieków sanitarnych w ul. Boryny w rejonie skrzyżowania ul. Boryny i ul. Witosa o wydajności $Q=5$ l/s;
- przepompowni ścieków sanitarnych w ul. Boryny na wysokości dz. ew. nr 121 obr. Helenów o wydajności $Q=5$ l/s;
- przewodu tłoczego w ul. Boryny na odcinku od w/w projektowanej przepompowni ścieków sanitarnych w ul. Boryny w rejonie skrzyżowania ul. Boryny i ul. Witosa do projektowanej sieci kanalizacji sanitarnej na terenie dz. ew. nr 2/1 obr. 04 Czarna o długości $L_{ca}=150,0$ m;
- przewodu tłoczego w ul. Boryny na odcinku od w/w przepompowni ścieków w ul. Boryny na wysokości dz. ew. nr 121 obr. Helenów do projektowanej studni kanalizacyjnej na w/w sieci kanalizacji sanitarnej w ul. Boryny na wysokości dz. ew. nr 131 obr. Helenów o długości $L_{ca}=340,0$ m;
- sieci kanalizacji sanitarnej grawitacyjnej w ul. Boryny na odcinku od w/w projektowanej przepompowni ścieków sanitarnych w rejonie skrzyżowania ul. Boryny i ul. Witosa do wysokości dz. ew. nr 167 obr. Helenów o długości $L_{ca}=760$ m,
- sieci kanalizacji sanitarnej grawitacyjnej w ul. 100-Lecia na odcinku od w/w projektowanej sieci kanalizacji sanitarnej w ul. Boryny na wysokości ul.100-Lecia do wysokości dz. ew. nr 174/3 obr. Helenów o długości $L_{ca}=90$ m,
- sieci kanalizacji sanitarnej grawitacyjnej w ul. Boryny na odcinku od w/w projektowanej przepompowni ścieków sanitarnych w ul. Boryny na wysokości dz. ew. nr 121 obr. Helenów do wysokości dz. ew. nr 166 obr. Helenów o długości $L_{ca}=320$ m;
- sieci kanalizacji sanitarnej grawitacyjnej w ul. Boryny na odcinku od w/w projektowanej przepompowni ścieków sanitarnych w ul. Boryny na wysokości dz. ew. nr 121 obr. Helenów do wysokości dz. ew. nr 105 obr. Helenów o długości $L_{ca}=360$ m;
- sieci kanalizacji sanitarnej grawitacyjnej na terenie projektowanego ronda w zbiegu ul. Witosa, ul. Boryny oraz projektowanej drogi DW635 o długości $L_{ca}=274$ m;
- odgałęzienia sieci kanalizacji sanitarnej grawitacyjnej od projektowanej sieci kanalizacji sanitarnej grawitacyjnej w ulice przyległe oraz do granic posesji zabudowanych.

Planowana sieć kanalizacji sanitarnej grawitacyjnej wraz z odgałęzieniami wykonana zostanie z rur kanalizacyjnych z tworzyw sztucznych. Na trasie projektowanej sieci kanalizacji sanitarnej grawitacyjnej wykonane zostaną studnie rewizyjne betonowe i z tworzyw sztucznych, a na trasie sieci kanalizacji sanitarnej tłocznej zlokalizowane zostaną przepompownie ścieków, studnia pomiarowa oraz studnie czyszczakowe.

Całkowita powierzchnia inwestycji wyniesie 1,0 ha, a pokrycie szatą roślinną nie ulegnie zmianie. Część terenu inwestycyjnego objęta jest zmianą miejscowego planu ogólnego zagospodarowania przestrzennego gminy Wołomin, zatwierdzonym Uchwałą Rady Miejskiej w Wołominie nr XVI-63/2000 z dnia 11 maja 2000 r. (Dz. Urz. Woj. Maz. Nr 62, poz 640 z dnia 12 czerwca 2000 r.) i zgodnie z jego zapisem jest to teren usług oświaty.

b) powiązań z innymi przedsięwzięciami, w szczególności kumulowania się oddziaływań przedsięwzięć znajdujących się na obszarze, na który będzie oddziaływać przedsięwzięcie:

Planowana inwestycja powiązana będzie z infrastrukturą drogową ze względu na lokalizację sieci w obrębie istniejących dróg. Jednakże ze względu na skalę i charakter inwestycji nie przewiduje się możliwości wystąpienia oddziaływań skumulowanych.

c) wykorzystania zasobów naturalnych:

W trakcie realizacji przedsięwzięcia wykorzystywany będzie olej napędowy, materiały i surowce niezbędne do realizacji tego typu przedsięwzięcia (w tym m.in. rury kanalizacyjne, studnie kanalizacyjne betonowe i z tworzyw sztucznych).

Na etapie eksploatacji przedsięwzięcia wystąpi zapotrzebowanie na energię elektryczną do pracy pomp w planowanych przepompowniach ścieków.

d) emisji i występowania innych uciążliwości:

Na etapie realizacji przedsięwzięcia źródłem emisji substancji do powietrza oraz hałasu będą prace budowlane oraz ruch pojazdów. Uciążliwości te będą miały charakter krótkotrwały i ustąpią po zakończeniu prac realizacyjnych. Do prac realizacyjnych wykorzystywany będzie sprzęt sprawny technicznie eksploatowany i konserwowany w sposób prawidłowy.

W ramach ograniczenia emisji hałasu prace z wykorzystaniem ciężkiego sprzętu będą prowadzone jedynie w godzinach 8.00-16.00. Ponadto ograniczona zostanie jednoczesność pracy maszyn, a na czas postoju silniki pojazdów będą wyłączane.

W przypadku awarii maszyny i pojazdy zostaną odprowadzone do miejsca postoju o szczelnej nawierzchni uniemożliwiającej zanieczyszczenie środowiska gruntowo-wodnego.

Odpady powstałe na etapie realizacji inwestycji będą selektywnie magazynowane w pojemnikach, a następnie zostaną przekazane uprawnionym podmiotom. Ziemia z wykopów zostanie wykorzystana na terenie przedsięwzięcia do niwelacji terenu i zasypiania wykopów, reszta mas ziemnych zostanie przekazana uprawnionym podmiotom do zagospodarowania.

Ścieki bytowe na etapie realizacji przedsięwzięcia odprowadzane będą do szczelnych zbiorników bezodpływowych przewoźnych toalet, a następnie odbierane przez uprawnione podmioty i wywożone do oczyszczalni ścieków.

Planowane przepompownie ścieków zostaną posadowione na głębokości około 4,5 i 6,0 m p.p.t.w wykopach szalowanych w pasie drogowym ul. Boryny, natomiast przedmiotowa sieć kanalizacji sanitarnej ułożona zostanie na głębokości około 2,0-4,0 m p.p.t. w wykopach szalowanych wąskoprzestrzennych.

W przypadku wystąpienia wód gruntowych w wykopach, ich odwodnienie wykonywane będzie przy użyciu igłofiltrów, a woda z ich odwodnienia odprowadzana będzie do istniejących rowów melioracyjnych.

Na etapie eksploatacji planowanego przedsięwzięcia wystąpi emisja substancji do powietrza oraz emisja hałasu związana z funkcjonowaniem przepompowni. Zgodnie z przedłożoną dokumentacją planowane przepompownie ścieków zaprojektowane zostaną w szczelnych zbiornikach monolitycznych, a zbiornik przepompowni zostanie wykonany z elementów betonowych łączonych na uszczelki gumowe. Ponadto elementy denne zostaną dostarczone jako obiekty monolityczne.

W celu minimalizacji oddziaływania na środowisko wentylacja przepompowni zostanie wyposażona w filtry powietrza.

Eksploatacja planowanego przedsięwzięcia nie spowoduje uciążliwości, które mogłyby znacząco negatywnie wpływać na jakość środowiska.

e) ryzyka wystąpienia poważnej awarii, przy uwzględnieniu używanych substancji i stosowanych technologii:

Planowana inwestycja nie zalicza się do przedsięwzięć mogących powodować ryzyko wystąpienia poważnej awarii.

2. usytuowanie przedsięwzięcia, z uwzględnieniem możliwego zagrożenia dla środowiska, w szczególności przy istniejącym użytkowaniu terenu, zdolności samooczyszczania się środowiska i odnawiania się zasobów naturalnych, walorów przyrodniczych i krajobrazowych oraz uwarunkowań miejscowych planów zagospodarowania przestrzennego- uwzględniające:

a) obszary wodno-błotne oraz inne obszary o płytkim zaleganiu wód podziemnych:

Zgodnie z przedłożoną dokumentacją w przypadku wystąpienia wód gruntowych w wykopach pod planowane sieci kanalizacji sanitarnej oraz przepompowni ścieków, ich odwodnienie wykonywane będzie przy użyciu igłofiltrów, a woda z ich odwodnienia odprowadzana będzie do istniejących rowów melioracyjnych.

b) obszary wybrzeży:

Przedmiotowe przedsięwzięcie leży poza obszarami wybrzeży.

c) obszary górskie lub leśne:

Przedmiotowe przedsięwzięcie leży poza obszarami górkimi i leśnymi.

d) obszary objęte ochroną, w tym strefy ochronne ujęć wód i obszary ochronne zbiorników wód śródlądowych

Z przedłożonych materiałów nie wynika, aby w bezpośrednim rejonie inwestycji występowały obszary objęte ochroną, w tym obszary ochronne zbiorników wód śródlądowych.

e) obszary wymagające specjalnej ochrony ze względu na występowanie gatunków roślin i zwierząt lub ich siedlisk lub siedlisk przyrodniczych objętych ochroną, w tym obszary Natura 2000 oraz pozostałe formy ochrony przyrody:

Inwestycja zlokalizowana będzie w granicach Warszawskiego Obszaru Chronionego Krajobrazu, dla którego obowiązują przepisy wynikające z Rozporządzenia nr 3 Wojewody Mazowieckiego z dnia 13 lutego 2007 r. w sprawie Warszawskiego Obszaru Chronionego Krajobrazu (Dz. Urz. Woj. z 2007 r. nr 42, poz. 870, ze zm.). Planowane zamierzenie zalicza się do inwestycji celu publicznego. Zgodnie z art. 24 ust. 2 pkt 3 ustawy z dnia 16 kwietnia 2004 r. o ochronie przyrody (Dz. U. z 2013r., poz. 627 ze zm.) zakazy obowiązujące na terenie obszaru chronionego krajobrazu nie dotyczą realizacji inwestycji celu publicznego. Najbliższy obszar sieci Natura 2000, to obszar mający znaczenie dla Wspólnoty-Białe Błota PLH140038, oddalony o ok. 1,2 km od najbliższego odcinka inwestycji. Zgodnie ze Standardowym Formularzem Danych obecnie głównym perspektywnym zagrożeniem dla egzystencji lokalnej populacji strzebli błotnej jest pogarszanie się stanu siedliska, polegające na dającym się dostrzec stopniowym wypłycaaniu jeszcze istniejących, nielicznych zbiorników wodnych i zarastaniu ich roślinnością szuwarową, głównie trzciną pospolitą. Podstawowe zagrożenia dla ww obszaru stanowią: pozbywanie się odpadów z gospodarstw domowych i wędkarstwo oraz inne formy pozyskiwania zwierząt, rozproszone zanieczyszczenie wód powierzchniowych z powodu ścieków z gospodarstw domowych, inne formy zanieczyszczenia i spowodowane przez człowieka zmiany stosunków wodnych.

Wykopy pod planowaną inwestycję prowadzone w zasięgu rzutów koron drzew będą wykonywane ręcznie, aby nie uszkodzić brył korzeniowych. W związku z realizacją inwestycji nie nastąpi zajęcie terenów cennych przyrodniczo.

Biorąc pod uwagę charakter oraz lokalizację inwestycji w pasach istniejących ciągów komunikacyjnych, w terenie przekształconym antropogenicznie stwierdza się, iż nie jest przedsięwzięciem mogący w sposób znacząco negatywnie oddziaływać na cele i przedmioty ochrony ww. obszaru Natura 2000, jak również jego integralność, a także spójność sieci Natura 2000, a także na przyrodę obszaru chronionego krajobrazu.

f) obszary, na których standardy jakości środowiska zostały przekroczone:

Z przedłożonej dokumentacji nie wynika, aby w rejonie inwestycji oraz w jej pobliżu występowały obszary, dla których standardy jakości środowiska zostały przekroczone.

g) obszary o krajobrazie mającym znaczenie historyczne, kulturowe lub archeologiczne:

Z przedłożonej dokumentacji nie wynika, aby w rejonie inwestycji znajdowały się obszary o krajobrazie mającym znaczenie historyczne, kulturowe lub archeologiczne.

h) gęstość zaludnienia:

Gęstość zaludnienia na terenie gminy Wołomin wynosi ok. 838 os./km² (wg GUS 2014r.).

i) obszary przylegające do jezior:

W zasięgu oddziaływania planowanej inwestycji i w jej najbliższej okolicy nie występują jeziora.

j) uzdrowiska i obszary ochrony uzdrowskiej:

W rejonie realizacji przedsięwzięcia brak jest uzdrowisk i obszarów ochrony uzdrowskiej.

3) rodzaj i skalę możliwego oddziaływania rozważanego w odniesieniu do uwarunkowań wymienionych w pkt 1 i 2, wynikające z:

a) zasięgu oddziaływania - obszaru geograficznego i liczby ludności, na którą przedsięwzięcie może oddziaływać:

Zasięg przestrzenny oddziaływania przedsięwzięcia ograniczy się do najbliższego otoczenia miejsca jego realizacji.

b) transgranicznego charakteru oddziaływania przedsięwzięcia na poszczególne elementy przyrodnicze:

Ze względu na rodzaj planowanej inwestycji oraz jej lokalizację nie wystąpi transgraniczne oddziaływanie na środowisko.

c) wielkości i złożoności oddziaływania, z uwzględnieniem obciążenia istniejącej infrastruktury technicznej:

Na podstawie informacji zawartych w przedłożonych dokumentach stwierdza się brak możliwości wystąpienia oddziaływań o znacznej wielkości lub złożoności. Planowane przedsięwzięcie nie będzie znacząco negatywnie oddziaływać na środowisko.

d) prawdopodobieństwa oddziaływania,

Informacje zawarte w przedłożonej dokumentacji potwierdzają wystąpienie oddziaływań na etapie realizacji i eksploatacji przedsięwzięcia. Z uwagi na skalę i charakter przedsięwzięcia bezpośrednie oddziaływania będą miały jedynie zasięg lokalny i ograniczą się do najbliższego terenu jego lokalizacji oraz obowiązujące standardy jakości środowiska będą dotrzymane.

e) czasu trwania, częstotliwości i odwracalności oddziaływania.

Na podstawie przedstawionej dokumentacji można stwierdzić, że oddziaływania powstające na etapie realizacji planowanego przedsięwzięcia będą krótkotrwałe i ustąpią po zakończeniu prac budowlanych. Eksploatacja planowanego przedsięwzięcia nie spowoduje uciążliwości, które mogłyby negatywnie wpływać na jakość środowiska.

Zgodnie z art. 74 ust. 3 ustawy z dnia 3 października 2008r. o udostępnianiu informacji o środowisku i jego ochronie, udziale społeczeństwa w ochronie środowiska oraz o ocenach oddziaływania na środowisko /t.j. z dnia 26 sierpnia 2013r. Dz. U. z 2013, poz. 1235 ze zm./ jeżeli liczba stron postępowania o wydanie decyzji o środowiskowych uwarunkowaniach przekracza 20, stosuje się przepis art. 49 Kodeksu postępowania administracyjnego.

W przedmiotowym postępowaniu administracyjnym liczba stron przekracza 20, w związku z powyższym stosowany jest art. 49 K.p.a.

Zgodnie z art 49 K.p.a. strony mogą być zawiadamiane o decyzjach i innych czynnościach organów administracji publicznej przez obwieszczenie lub w inny zwyczajowo przyjęty w danej miejscowości sposób publicznego ogłaszania, jeżeli przepis szczególny tak stanowi; w tych przypadkach zawiadomienie bądź doręczenie uważa się za dokonane po upływie czteremastu dni od dnia publicznego ogłoszenia

Zawiadomieniem z dnia 16 czerwca 2015r. znak: WOŚ.6220.9.2015, Burmistrz Wołomina poinformował strony postępowania o zakończeniu postępowania dowodowego w sprawie wydania decyzji o środowiskowych uwarunkowaniach dla przedmiotowej inwestycji.

Do 16 lipca 2015r. nie wpłynęły żadne uwagi od stron postępowania.

Zgodnie z art. 84 ust. 2 ustawy z dnia 3 października 2008r. o udostępnianiu informacji o środowisku i jego ochronie, udziale społeczeństwa w ochronie środowiska oraz o ocenach oddziaływania na środowisko /t.j. z dnia 26 sierpnia 2013r. Dz. U. z 2013, poz. 1235 ze zm./ charakterystyka przedsięwzięcia stanowi załącznik do decyzji o środowiskowych uwarunkowaniach.

Za wydanie niniejszej decyzji uiszczono opłatę skarbową w wysokości 205zł. Dowód wpłaty z dnia 08.04.2015r. KP NR 1781/2015 (145930).

Biorąc powyższe pod uwagę orzeczono jak w sentencji.

Od niniejszej decyzji przysługuje stronom prawo wniesienia odwołania do Samorządowego Kolegium Odwoławczego w Warszawie, ul. Kielecka 44, za moim pośrednictwem w terminie 14 dni od daty jej doręczenia.



Z up. BURMISTRZA
Sylwester Jagodziński
Zastępca Burmistrza

Otrzymują:

1. Przedsiębiorstwo Wodociągów i Kanalizacji Sp. z o.o., ul. Graniczna 1, 05-200 Wołomin,
2. Strony postępowania zgodnie z art. 49 Kpa,
3. a.a.

Załącznik numer 1 do decyzji Nr 188 /15, z dnia 21.04. 2015r., znak: WOŚ.6220.9.2015, o środowiskowych uwarunkowaniach dla przedsięwzięcia polegającego na budowie sieci kanalizacji sanitarnej grawitacyjnej wraz z odgałęzieniami kanalizacyjnymi do granic nieruchomości zlokalizowanych wzdłuż projektowanej trasy sieci, dwóch przepompowni ścieków, sieci kanalizacji sanitarnej- przewodów tłocznych, w ul. Boryny, ul. 100-lecia i ul. Witosa w Helenowie i w Czarnej, na terenie działki ew. nr 2/1, 2/2, obręb 04 Czarna, działki ew. nr 259 obręb Helenów oraz na terenie projektowanego ronda drogi DW 635.

Planowane przedsięwzięcie polega na budowie sieci kanalizacji sanitarnej grawitacyjnej wraz z odgałęzieniami kanalizacyjnymi do granic nieruchomości zlokalizowanych wzdłuż projektowanej trasy sieci, dwóch przepompowni ścieków, sieci kanalizacji sanitarnej- przewodów tłocznych, w ul. Boryny, ul. 100-lecia i ul. Witosa w Helenowie i w Czarnej, na terenie działek o nr ew. 2/1 i 2/2 obręb 04 Czarna, działka o nr ew. 259 obręb Helenów oraz na terenie projektowanego ronda drogi DW 635.

W ramach planowanej inwestycji planuje się wykonanie:

- przepompowni ścieków sanitarnych w ul. Boryny w rejonie skrzyżowania ul. Boryny i ul. Witosa o wydajności $Q=5$ l/s;
- przepompowni ścieków sanitarnych w ul. Boryny na wysokości dz. ew. nr 121 obr. Helenów o wydajności $Q=5$ l/s;
- przewodu tłoczego w ul. Boryny na odcinku od w/w projektowanej przepompowni ścieków sanitarnych w ul. Boryny w rejonie skrzyżowania ul. Boryny i ul. Witosa do projektowanej sieci kanalizacji sanitarnej na terenie dz. ew. nr 2/1 obr. 04 Czarna o długości $Lca=150,0$ m;
- przewodu tłoczego w ul. Boryny na odcinku od w/w przepompowni ścieków w ul. Boryny na wysokości dz. ew. nr 121 obr. Helenów do projektowanej studni kanalizacyjnej na w/w sieci kanalizacji sanitarnej w ul. Boryny na wysokości dz. ew. nr 131 obr. Helenów o długości $Lca=340,0$ m;
- sieci kanalizacji sanitarnej grawitacyjnej w ul. Boryny na odcinku od w/w projektowanej przepompowni ścieków sanitarnych w rejonie skrzyżowania ul. Boryny i ul. Witosa do wysokości dz. ew. nr 167 obr. Helenów o długości $Lca=760$ m,
- sieci kanalizacji sanitarnej grawitacyjnej w ul. 100-Lecia na odcinku od w/w projektowanej sieci kanalizacji sanitarnej w ul. Boryny na wysokości ul.100-Lecia do wysokości dz. ew. nr 174/3 obr. Helenów o długości $Lca=90$ m,
- sieci kanalizacji sanitarnej grawitacyjnej w ul. Boryny na odcinku od w/w projektowanej przepompowni ścieków sanitarnych w ul. Boryny na wysokości dz. ew. nr 121 obr. Helenów do wysokości dz. ew. nr 166 obr. Helenów o długości $Lca=320$ m;
- sieci kanalizacji sanitarnej grawitacyjnej w ul. Boryny na odcinku od w/w projektowanej przepompowni ścieków sanitarnych w ul. Boryny na wysokości dz. ew. nr 121 obr. Helenów do wysokości dz. ew. nr 105 obr. Helenów o długości $Lca=360$ m;
- sieci kanalizacji sanitarnej grawitacyjnej na terenie projektowanego ronda w zbiegu ul. Witosa, ul. Boryny oraz projektowanej drogi DW635 o długości $Lca=274$ m;
- odgałęzienia sieci kanalizacji sanitarnej grawitacyjnej od projektowanej sieci kanalizacji sanitarnej grawitacyjnej w ulice przyległe oraz do granic posesji zabudowanych.

Planowana sieć kanalizacji sanitarnej grawitacyjnej wraz z odgałęzieniami wykonana zostanie z rur kanalizacyjnych z tworzyw sztucznych. Na trasie projektowanej sieci kanalizacji sanitarnej grawitacyjnej wykonane zostaną studnie rewizyjne betonowe i z tworzyw sztucznych, a na trasie sieci kanalizacji sanitarnej tłocznej zlokalizowane zostaną przepompownie ścieków, studnia pomiarowa oraz studnie czyszczakowe.

Całkowita powierzchnia inwestycji wyniesie 1,0 ha, a pokrycie szatą roślinną nie ulegnie zmianie. Na etapie realizacji przedsięwzięcia źródłem emisji substancji do powietrza oraz hałasu będą prace budowlane oraz ruch pojazdów. Uciążliwości te będą miały charakter krótkotrwały i ustąpią po zakończeniu prac realizacyjnych. Do prac realizacyjnych wykorzystywany będzie sprzęt sprawny technicznie eksploatowany i konserwowany w sposób prawidłowy. Ponadto w ramach ograniczenia emisji hałasu prace

z wykorzystaniem ciężkiego sprzętu będą prowadzone jedynie w godzinach 8.00-16.00. Ponadto ograniczona zostanie jednoczesność pracy maszyn, a na czas postoju silniki pojazdów będą wyłączane.

Ponadto w przypadku awarii maszyny i pojazdy zostaną odprowadzone do miejsca postoju o szczelnej nawierzchni uniemożliwiającej zanieczyszczenie środowiska gruntowo-wodnego.

Odpady powstałe na etapie realizacji inwestycji będą selektywnie magazynowane w pojemnikach, a następnie zostaną przekazane uprawnionym podmiotom. Ziemia z wykopów zostanie wykorzystana na terenie przedsięwzięcia do niwelacji terenu i zasypiania wykopów, reszta mas ziemnych zostanie przekazana uprawnionym podmiotom do zagospodarowania.

Ścieki bytowe na etapie realizacji przedsięwzięcia odprowadzane będą do szczelnych zbiorników bezodpływowych przewoźnych toalet, a następnie odbierane przez uprawnione podmioty i wywożone do oczyszczalni ścieków.

Planowane przepompownie ścieków zostaną posadowione na głębokości około 4,5 i 6,0 m p.p.t.w wykopach szalowanych w pasie drogowym ul. Boryny, natomiast przedmiotowa sieć kanalizacji sanitarnej ułożona zostanie na głębokości około 2,0-4,0 m p.p.t. w wykopach szalowanych wąskoprzeźrzennych.

W przypadku wystąpienia wód gruntowych w wykopach, ich odwodnienie wykonywane będzie przy użyciu igłofiltrów, a woda z ich odwodnienia odprowadzana będzie do istniejących rowów melioracyjnych.

Na etapie eksploatacji planowanego przedsięwzięcia wystąpi emisja substancji do powietrza oraz emisja hałasu związana z funkcjonowaniem przepompowni. Zgodnie z przedłożoną dokumentacją planowane przepompownie ścieków zaprojektowane zostaną w szczelnych zbiornikach monolitycznych, a zbiornik przepompowni zostanie wykonany z elementów betonowych łączonych na uszczelki gumowe. Ponadto elementy denne zostaną dostarczone jako obiekty monolityczne.


W celu minimalizacji oddziaływania na środowisko wentylacja przepompowni zostanie wyposażona w filtry powietrza.

Eksploatacja planowanego przedsięwzięcia nie spowoduje uciążliwości, które mogłyby znacząco negatywnie wpływać na jakość środowiska.



Z up. BURMISTRZA

Sylwester Jagodziński
Zastępca Burmistrza



STAROSTWO
POWIATOWE W WOŁOMINIE
Wydział Budownictwa i
05-200 Wołomin; ul. Prądzyńskiego 3
24.22 107 110 120

Wołomin, dnia 16.11.2018 r.

WID.7130.1.1055.1.2018.MS

DECYZJA Nr 1088/2018

Na podstawie art. 19 ust. 2 pkt 3, art. 39 ust. 3 i ust. 3a ustawy z dnia 21 marca 1985 r. o drogach publicznych (t. j. Dz. U. z 2016 r., poz. 1440) oraz art. 104 i art. 107 ustawy z dnia 14 czerwca 1960 r. Kodeks postępowania administracyjnego (t. j. Dz. U. z 2017 r., poz. 1257), a także § 1 Uchwały V-162/2018 Zarządu Powiatu Wołomińskiego z dnia 05 lipca 2018 r. w sprawie upoważnień w zakresie zarządu drogami publicznymi,

po rozpatrzeniu wniosku z dnia 23.10.2018 r. (data wpływu do Starostwa Powiatowego w Wołominie 25.10.2018 r.) złożonego przez Panią Magdalenę Najmrocką w imieniu Przedsiębiorstwa Wodociągów i Kanalizacji Wołomin Sp. z o.o. z siedzibą w Wołominie przy ul. Granicznej 1, na podstawie pełnomocnictwa z dnia 07.11.2018 r. (pełnomocnictwo w aktach sprawy),

w sprawie lokalizacji w pasie drogowym drogi powiatowej nr 4311W (znajdującej się na działkach o nr ew. 137 i 156/3 z obrębu Helenów) tj. ul. Boryny w miejscowości Helenów do działek o nr ew. 105, 106/2, 107, 108, 109/1, 110, 112, 146, 114, 151/1, 151/2, 117/6, 117/5, 117/10, 120/2, 153, 154/3, 122, 123, 156/2, 124, 126, 127, 159, 128, 161/1, 129, 162/1, 130, 167, 131, 168, 132/1, 170, 133, 134, 172/2, 135, 172/3, 136, 173, 174/1, 262 i 259 obr. Helenów oraz do działek o nr ew. 2, 5, 22, 23, 25, 27, 29, 28, 32, 34, 36 i 42 z obr. 02Czarna oraz w pasie drogi powiatowej nr 4312W (działka o nr ew. 262 obr. Helenów) tj. ul. 100-lecia w miejscowości Helenów do działek o nr ew. 174/2, 174/3 i 260/1 z obr. Helenów w gminie Wołomin, urządzeń niezwiązanych z potrzebami zarządzania drogami lub potrzebami ruchu drogowego, tzn. sieci kanalizacji sanitarnej grawitacyjno-tłocznej wraz z przyłączami,

ZEZWALAM

1. Wnioskodawcy (Przedsiębiorstwo Wodociągów i Kanalizacji Wołomin Sp. z o.o. ul. Granicznej 1, 05-200 Wołomin) na lokalizację urządzenia tj. sieci kanalizacji sanitarnej grawitacyjno-tłocznej wraz z przyłączami w pasie drogi powiatowej nr 4311W (znajdującej się na działkach o nr ew. 137 i 156/3 z obrębu Helenów) tj. ul. Boryny w miejscowości Helenów do działek o nr ew. 105, 106/2, 107, 108, 109/1, 110, 112, 146, 114, 151/1, 151/2, 117/6, 117/5, 117/10, 120/2, 153, 154/3, 122, 123, 156/2, 124, 126, 127, 159, 128, 161/1, 129, 162/1, 130, 167, 131, 168, 132/1, 170, 133, 134, 172/2, 135, 172/3, 136, 173, 174/1, 262 i 259 obr. Helenów oraz do działek o nr ew. 2, 5, 22, 23, 25, 27, 29, 28, 32, 34, 36 i 42 z obr. 02Czarna oraz w pasie drogi powiatowej nr 4312W (działka o nr ew. 262 obr. Helenów) tj. ul. 100-lecia w miejscowości Helenów do działek o nr ew. 174/2, 174/3 i 260/1 z obr. Helenów w gminie Wołomin.

2. Ustala się następujące warunki lokalizacji:

1) przebieg ww. urządzeń winien być zgodny z Protokołami z narady koordynacyjnej w sprawie usytuowania projektowanych sieci uzbrojenia terenu, Znak Sprawy: PODK.6630.707.2018 z dnia 12.09.2018 r.,

2) w przypadku wystąpienia kolizji uzgodnionej niniejszą decyzją urządzenia z prowadzonymi przez zarządcę drogi robotami, właściciel urządzenia zobowiązany jest do jego przebudowy na koszt własny i w terminie wyznaczonym przez zarządcę drogi, zgodnie z art. 39 ust. 5 pkt 2 ustawy o drogach publicznych,

STAROSTWO
POWIATOWE W WOŁOMINIE
Wydział Budownictwa i
05-200 Wołomin, ul. Prądyńskiego 1
TEL. 22 745 44 45 nr. 108 107 110 168

3) lokalizacja ww. urządzenia winna być zgodna z lokalizacją przedstawioną na mapie do celów projektowych załączoną do akt sprawy i dokumentacją techniczną.

3. Zgodnie z art. 39 ust. 3a, ust. 4 ustawy o drogach publicznych:

1) inwestor przed rozpoczęciem robót budowlanych, jest zobowiązany do:

a) uzyskania pozwolenia na budowę lub zgłoszenia budowy albo wykonywania robót budowlanych;

b) uzgodnienia z zarządcą drogi, przed uzyskaniem pozwolenia na budowę, projektu budowlanego obiektu lub urządzenia, o którym mowa w ust. 3;

c) uzyskania zezwolenia zarządcy drogi na zajęcie pasa drogowego, dotyczącego prowadzenia robót w pasie drogowym lub na umieszczenie w nim obiektu lub urządzenia.

2) utrzymanie obiektów i urządzeń, o których mowa w ust. 3, należy do ich posiadaczy.

4. Inwestor, przed rozpoczęciem robót, jest zobowiązany do uzyskania zatwierdzenia przez zarządcę drogi projektu organizacji ruchu na czas zajęcia pasa drogowego. W przypadku prac w nawierzchni bitumicznej zarządca drogi wymaga również sporządzenia i uzgodnienia przez wykonawcę projektu odtworzenia nawierzchni.

5. Zgodnie z art. 40 ustawy o drogach publicznych prace w pasie drogowym mogą być realizowane po uprzednim uzyskaniu decyzji zezwalającej na zajęcie pasa drogowego, o którą należy wystąpić do właściciela drogi (zarządcy drogi) z jednomiesięcznym wyprzedzeniem, przed terminem planowanego zajęcia pasa drogowego. Za umieszczenie urządzeń nie związanych z funkcjonowaniem drogi zostanie naliczona opłata roczna.

6. Zarządca wymaga podczas wykonywania wnioskowanej inwestycji wykonania prac budowlanych z zachowaniem następujących warunków:

1) **Podczas wykonywania przyłączy do działek o nr ew. 22, 23, 25, 27, 29, 28, 32, 34, 36 i 42 obr. 02Czarna oraz do działek o nr ew. 174/2 i 174/3 obr. Helenów wykonania prac budowlanych na niniejszym odcinku przewiertem sterowanym bez naruszenia konstrukcji jezdni bitumicznej.**

2) **Podczas wykonywania przyłącza do działek o nr ew. 146, 151/1, 151/2, 153, 154/3, 156/2, 159, 161/1, 162/1, 167, 168, 170, 172/2, 172/3, 173, 174/1 i 262 obr Helenów, należy wykonać prace budowlane w następujący sposób:**

- w przypadku wykonania prac przeciskiem odtworzyć nawierzchnię od skraju do osi jezdni po stronie wpięcia do istniejącej sieci oraz po 2 m od osi przyłącza do sieci,

- w przypadku wykonywania inwestycji metodą wykopu otwartego należy odtworzyć nawierzchnię na całej szerokości jezdni oraz po 2 m od osi przyłącza do sieci.

3) **Podczas wykonywania przyłączy do działek o nr ew. 114, 117/6, 117/5, 117/10, 120/2, 122, 123, 124, 126, 127, 128, 129, 130, 131, 132/1, 133, 134, 135, 136, obr. Helenów oraz do działek o nr. ew. 2 i 5 obr. 02Czarna, należy odtworzyć nawierzchnię do osi jezdni po stronie wpięcia do istniejącej sieci oraz po 2 m od osi przyłącza do sieci.**

4) **Należy zabezpieczyć wykopy w celu uniknięcia naruszenia krawędzi jezdni.**

5) **Nawierzchnię należy odtworzyć na konstrukcji KR3 tzw. metodą schodkową zgodnie z załącznikiem nr 1.**

6) **Podczas wykonywania wnioskowanej inwestycji należy przywrócić chodnik do stanu pierwotnego.**

7) **Urządzenie należy umieścić min 1,2 m poniżej poziomu nawierzchni jezdni bitumicznej oraz zachować przykrycie urządzenia min. 1,2 m od podstawy skarpy i dna rowu.**

7. Szczegółowe warunki określające wykonanie prac w pasie drogowym i związane z tym opłaty zostaną określone w decyzji zezwalającej na zajęcie pasa drogowego. Ogólne zasady prowadzenia robót w pasie drogowym oraz zasady odtwarzania nawierzchni są dostępne w Internecie na stronie www.bip.powiat-wolominski.pl.

UZASADNIENIE

Na podstawie art. 107 § 4 K.p.a. odstępuje się od uzasadnienia decyzji, gdyż uwzględnia ona w całości żądanie strony.

POUCZENIE

Od niniejszej decyzji służy stronie odwołanie do Samorządowego Kolegium Odwoławczego w Warszawie przy ul. Kieleckiej 44 za pośrednictwem Zarządu Powiatu Wołomińskiego w terminie 14 dni od dnia jej doręczenia.

Decyzja ważna z załącznikami.

Wobec nie wniesienia odwołań.
w terminie właściwym - decyzja
niniejsza stała się ostateczna
z dniem 28.11.2018r.
Wołomin, dnia 28.11.2018r.



INSPEKTOR
Monika Sztuka-Brzezińska

Otrzymują:

1. PWiK Wołomin Sp. z o.o.
ul. Graniczna 1
05-200 Wołomin
Pełnomocnik:
Magdalena Najmrocka
Ul. 15 sierpnia 12a
96-500 Sochaczew
2. a/a

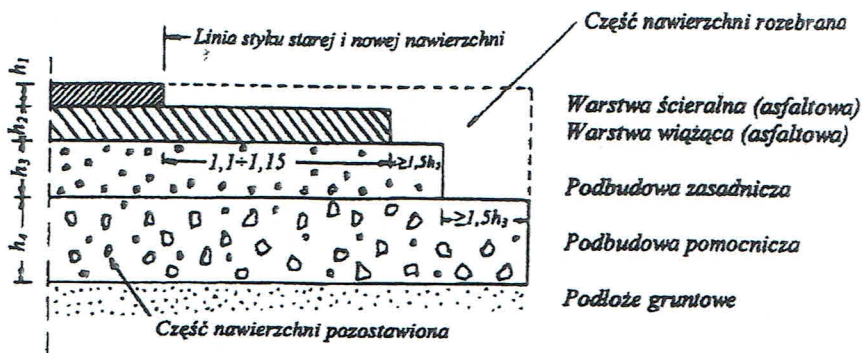
Z up. Zarządu
Powiatu Wołomińskiego
[Signature]

Wydana decyzja nie podlega opłacie skarbowej – tabela część III poz. 44 pkt 2 ppkt 9 załącznika do ustawy z dnia 16 listopada 2006 r. o opłacie skarbowej (t.j. Dz. U. 2014 poz. 1628).

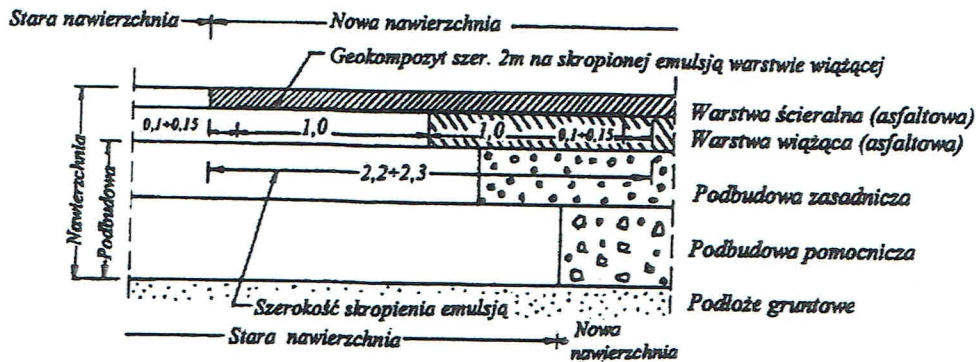
STAROSTWO
POWIATOWE W WOŁOMINIE
Wydział Budownictwa
05-200 Wołomin, ul. Prądzyńskiego 3
tel. 22 737 22 55 fax 22 737 110 188

PRZYKŁAD POŁĄCZENIA NOWEJ I STAREJ NAWIERZCHNI

Rys. 1. Sposób rozebrania nawierzchni istniejącej



Rys. 2. Konstrukcja połączenia starej i nowej nawierzchni



Załącznik do decyzji (postanowienia)
nr 1038/2018 z dnia 16.11.2018
znak HLD. 4130.1.1055.1.2018.M5

Zup. Zastępca
Powiatu Włodomińskiego
Bogdan Urbaniak

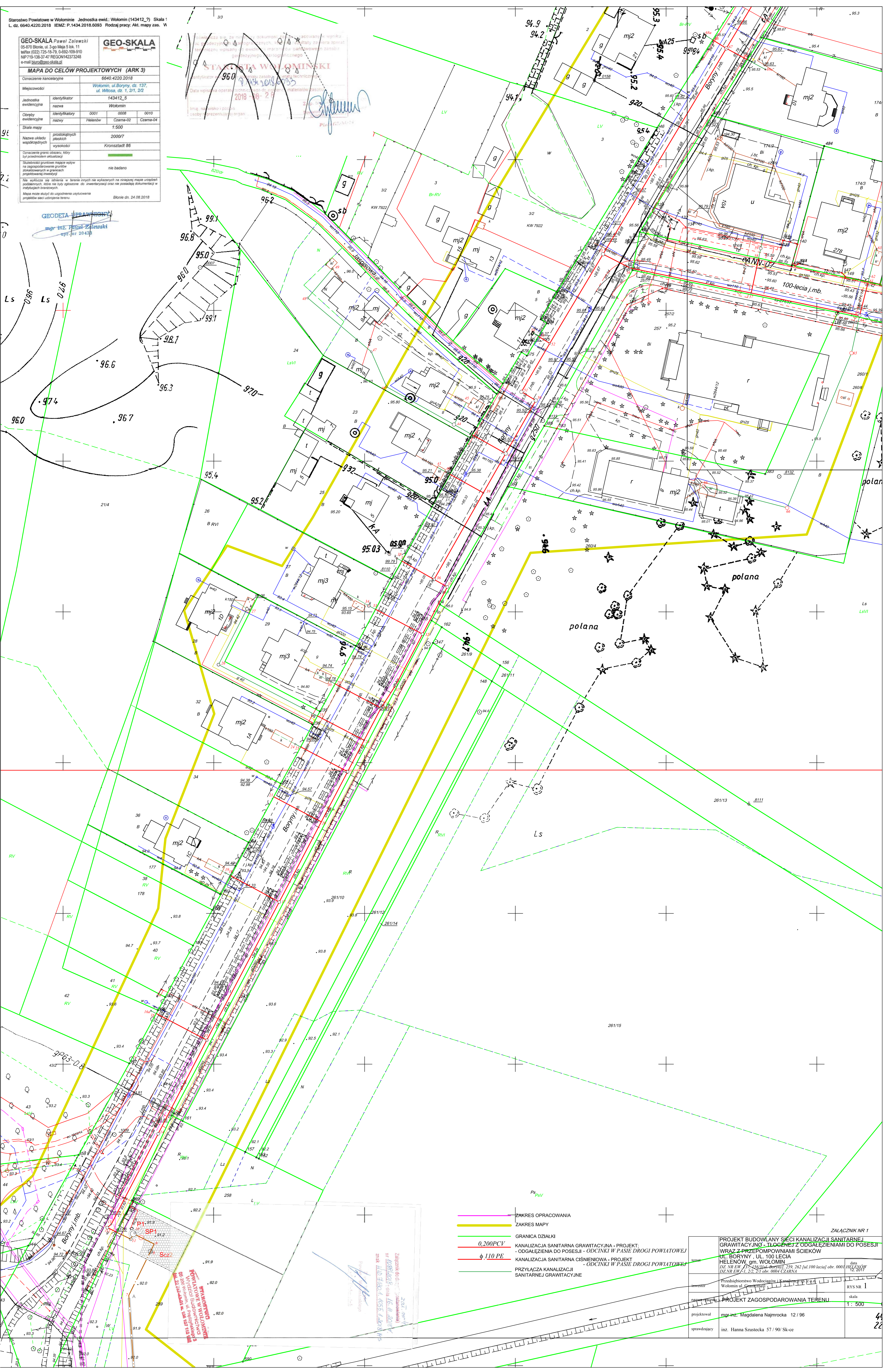
STAROSTWO
POWIATOWE W WOŁOMINIE
Wydział Budownictwa i
05-200 Włomin, ul. Prądyńskiego 1
tel. 22 747 11 11, fax 107 110 100

Starostwo Powiatowe w Wołominie Jednostka ewid.: Wołomin (143412_7) Skala 1
L. dz. 6640.4220.2018 IEMZ: P.1434.2018.6093 Rodzaj pracy: Akt. mapy zas. W

GEO-SKALA Paweł Zalewski 05-870 Błonie, ul. 3-go Maja 5 lok. 11 tel./fax: (020) 725-15-79; 04955-109-810 NIP 719-138-37-47 REGON 142372248 e-mail: zalewski@geo-skala.pl		GEO-SKALA ul. 3-go Maja 5 lok. 11 05-870 Błonie, tel./fax: (020) 725-15-79; 04955-109-810 NIP 719-138-37-47 REGON 142372248 e-mail: zalewski@geo-skala.pl	
MAPA DO CELOW PROJEKTOWYCH (ARK 3)			
Oznaczenie kancelaryjne: 6640.4220.2018			
Miejscowość: Wołomin, ul. Boryny, dz. 737, ul. Wilcza, dz. 1, 2/1, 2/2			
Jednostka ewidencyjna:	identyfikator:	143412_5	
nazwa:	Wołomin		
Odczyty ewidencyjne:	identyfikator:	0001	0008 0010
nazwy:	Helonów	Czarna-02	Czarna-04
Skala mapy:	1:500		
Nazwa układu współrzędnych:	protokółnych płaskich:	20007	
wysokości:	Kronstadt 86		
Oznaczenie granic obszaru, który był przedmiotem ewidencji:			
nie badano			
Szczegółowe informacje mające wpływ na zagospodarowanie terenu: nie badano			
Mapa może służyć do uzgodnienia usytuowania projektów sieci uzbrojenia terenu: Błonie dn. 24.08.2018			

GEODETA UPRAWNIONY
mgr inż. **Paweł Zalewski**
upr. nr. 20 439

STAROSTWA WOŁOMIŃSKI
Data wypisania: 2018-08-27
Imię, nazwisko i podpis osoby reprezentującej organ: *[Podpis]*



- ZAKRES OPRACOWANIA
- ZAKRES MAPY
- GRANICA DZIAŁKI
- 0.200PCV KANALIZACJA SANITARNA GRAWITACYJNA - PROJEKT
- - ODGALEZIENIA DO POSESJI - ODCINKI W PASIE DROGI POWIATOWEJ
- KANALIZACJA SANITARNA CIŚNIENIOWA - PROJEKT
- - ODCINKI W PASIE DROGI POWIATOWEJ
- PRZYŁĄCZA KANALIZACJI SANITARNEJ GRAWITACYJNE

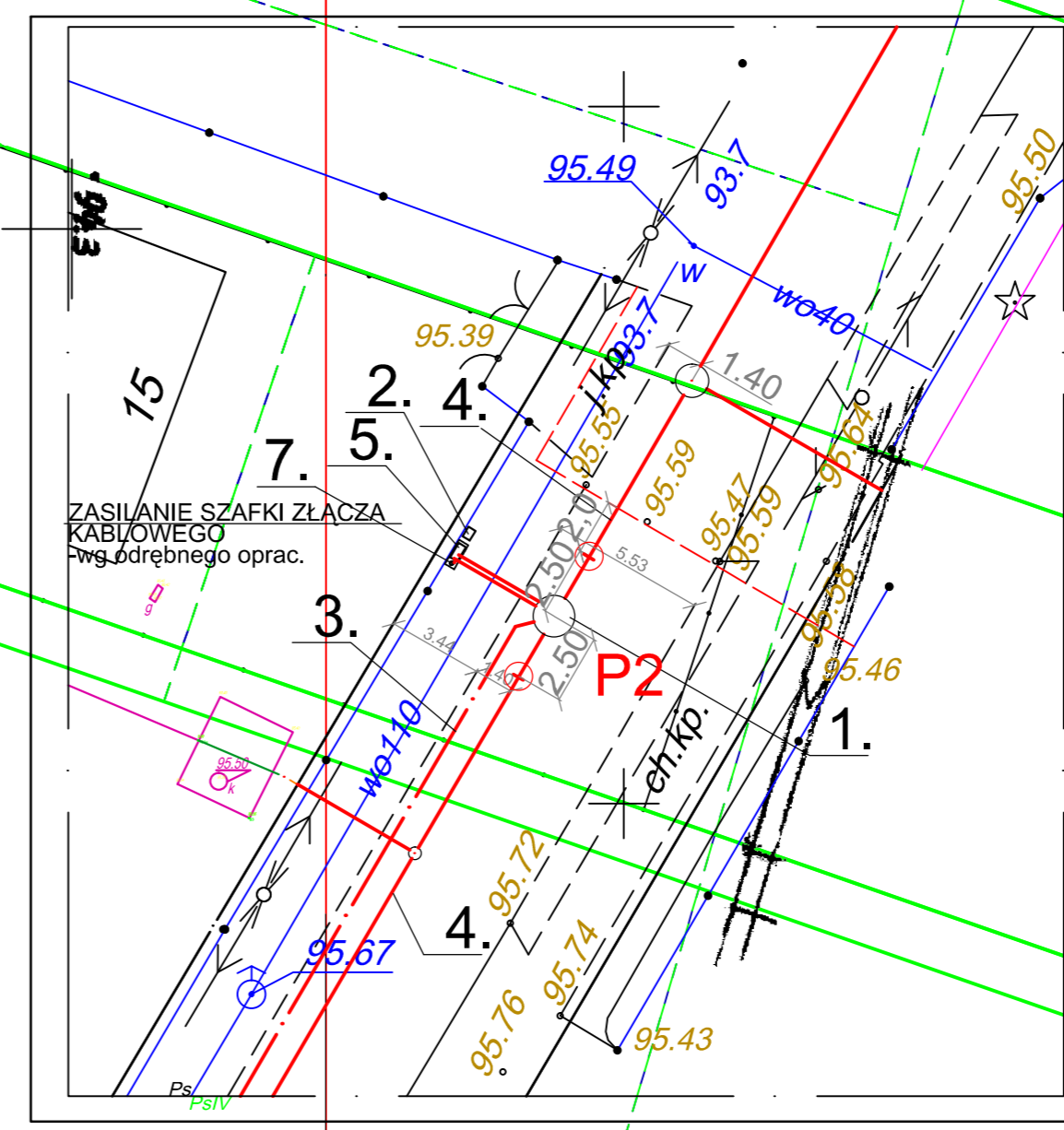
ZALĄCZNIK NR 1	
PROJEKT BUDOWANY SIĘCI KANALIZACJI SANITARNEJ GRAWITACYJNEJ - ŁĄCZENIE Z ODGALEZIENIAMI DO POSESJI WRAZ Z PRZEPOMIAMI ŚCIEKÓW UL. BORYNY, UL. 100 LECIA HELENÓW, gm. WOŁOMIN	
DZ. NR EW. 1/2, 2/1 obr. 004 CZARNA	
Przedsiębiorstwo Wodociągów i Kanalizacji w Wołominie	
autor:	RYS NR 1
PROJEKT ZAGOSPODAROWANIA TERENU	
projektował:	skala: 1: 500
sprawdzający:	44 22

GEO-SKALA Paweł Zalewski		GEO-SKALA	
MAPA DO CELÓW PROJEKTOWYCH (ARK 1)			
Opracowanie kartograficzne 6540.4220.2018			
Miejscowość	Wołomin, ul. Boryny, dz. 137, ul. Wilosa, dz. 1, 2/1, 2/2	Identyfikator	143412_5
Jednostka ewidencyjna	Wołomin	Identyfikator nazwy	0001
Obwód ewidencyjny	Helenów Czarna-02 Czarna-04	Nazwa	0010
Skala mapy	1:500	Identyfikator nazwy	0002
Nazwa ulicy	20007	Identyfikator nazwy	0003
Współrzędne	Kronsztadt 86	Identyfikator nazwy	0004
Opis	nie badano	Identyfikator nazwy	0005
Białe dr. 24.08.2018			

FAROSTA WOŁOMIŃSKI
Urząd Miejski w Wołominie
ul. Boryny 137
09-500 Wołomin
tel. 23 750 10 00
e-mail: biuro@wołomin.pl

2018-09-28

GEODETA UPRAWNIENY
mgr inż. Paweł Zalewski
upr. nr 27433



- PROJEKTOWANIE POMPOWNI ŚCIEKÓW P2
- SZAFKA STEROWANIA POMPOWNI
- KANAL TŁOCZNY Ø 110 PE
- KANAL GRAWITACYJNY Ø 250 PCV
- SZAFKA ZŁĄCZA KABLOWEGO
- ZASILANIE POMPOWNI
- WENTYLACJA POMPOWNI

PRZEPOMPOWNIŚCIEKÓW P2
NA DZ. 137-obj. 0001 Helenów
SKALA 1 : 250

ZA ZGODNOŚĆ Z ORYGINAŁEM MAPY
DO CELÓW PROJEKTOWYCH

- ZAKRES OPRACOWANIA
- ZAKRES MAPY
- GRANICA DZIAŁKI
- 0,200PCV KANALIZACJA SANITARNA GRAWITACYJNA - PROJEKT
- Ø 110 PE KANALIZACJA SANITARNA CIŚNIENIOWA - PROJEKT
- PRZYŁĄCZA KANALIZACJI SANITARNEJ GRAWITACYJNE

ZALĄCZNIK NR 3	
temat	PROJEKT BUDOWLANY SIECI KANALIZACJI SANITARNEJ GRAWITACYJNO - TŁOCZNEJ Z ODGAŁĘZIENIAMI DO POSESJI UL. BORYNY, DZ. 137-obj. 0001 HELENÓW gm. WOŁOMIŃ
inwestor	Przedsiębiorstwo Wodociągów i Kanalizacji sp. z o.o. Wołomin ul. Graniczna 1
nazwa rysunku	PROJEKT ZAGOSPODAROWANIA TERENU
projektował	mgr inż. Magdalena Najmrońska 12 / 96
sprawdzał	inż. Hanna Szuska 57 / 90 Sk-cc
data	12.08.2018
rysunek	RYŚ-NR 3
skala	1 : 500

Wołomin, dnia 17.12.2018 r.

WID.7130.1.1146.1.2018.MS

DECYZJA Nr 1172/2018

Na podstawie art. 155 ustawy z dnia 14 czerwca 1960 r. Kodeks postępowania administracyjnego (t.j. Dz. U z 2017 r., poz. 1257)¹ w związku z Uchwałą Nr V-3/2018 Zarządu Powiatu Wołomińskiego z dnia 27 listopada 2018 r. w sprawie upoważnień w zakresie zarządu drogami publicznymi,

po rozpatrzeniu wniosku złożonego w dniu 04.12.2018 r. przez złożonego przez Przedsiębiorstwo Wodociągów i Kanalizacji Wołomin Sp. z o.o. z siedzibą w Wołominie przy ul. Granicznej 1,

ZMIENIAM

Decyzję Nr 1088/2018 z dnia 16.11.2018 r. w następujący sposób:

- **w treści decyzji** „6. Zarządca wymaga podczas wykonywania wnioskowanej inwestycji wykonania prac budowlanych z zachowaniem następujących warunków:

- 1) Podczas wykonywania przyłączy do działek o nr ew. 22, 23, 25, 27, 29, 28, 32, 34, 36 i 42 obr. 02Czarna oraz do działek o nr ew. 174/2 i 174/3 obr. Helenów wykonania prac budowlanych na niniejszym odcinku przewiertem sterowanym bez naruszenia konstrukcji jezdni bitumicznej.
- 2) Podczas wykonywania przyłącza do działek o nr ew. 146, 151/1, 151/2, 153, 154/3, 156/2, 159, 161/1, 162/1, 167, 168, 170, 172/2, 172/3, 173, 174/1 i 262 obr. Helenów, należy wykonać prace budowlane w następujący sposób:
 - w przypadku wykonania prac przeciskiem odtworzyć nawierzchnię od skraju do osi jezdni po stronie wpięcia do istniejącej sieci oraz po 2 m od osi przyłącza do sieci,
 - w przypadku wykonywania inwestycji metodą wykopu otwartego należy odtworzyć nawierzchnię na całej szerokości jezdni oraz po 2 m od osi przyłącza do sieci.
- 3) Podczas wykonywania przyłączy do działek o nr ew. 114, 117/6, 117/5, 117/10, 120/2, 122, 123, 124, 126, 127, 128, 129, 130, 131, 132/1, 133, 134, 135, 136, obr. Helenów oraz do działek o nr ew. 2 i 5 obr. 02Czarna, należy odtworzyć nawierzchnię do osi jezdni po stronie wpięcia do istniejącej sieci oraz po 2 m od osi przyłącza do sieci.
- 4) Należy zabezpieczyć wykopy w celu uniknięcia naruszenia krawędzi jezdni.
- 5) Nawierzchnię należy odtworzyć na konstrukcji KR3 tzw. metodą schodkową zgodnie z załącznikiem nr 1.
- 6) Podczas wykonywania wnioskowanej inwestycji należy przywrócić chodnik do stanu pierwotnego.
- 7) Urządzenie należy umieścić min 1,2 m poniżej poziomu nawierzchni jezdni bitumicznej oraz zachować przykrycie urządzenia min. 1,2 m od podstawy skarpy i dna rowu.”

zmienia się: „6. Zarządca wymaga podczas wykonywania wnioskowanej inwestycji wykonania prac budowlanych z zachowaniem następujących warunków:

- 1) Podczas wykonywania przyłącza do działek o nr ew. 22, 23, 25, 27, 29, 28, 32, 34, 36 i 42 obr. 02Czarna oraz do działek o nr ew. 146, 151/1, 151/2, 153, 154/3, 156/2, 159, 161/1, 162/1, 167, 168, 170, 172/2, 172/3, 173, 174/1, 174/2, 174/3 i 262 obr. Helenów, należy wykonać prace budowlane w następujący sposób:
 - w przypadku wykonania prac przeciskiem odtworzyć nawierzchnię od skraju do osi jezdni po stronie wpięcia do istniejącej sieci oraz po 2 m od osi przyłącza do sieci,
 - w przypadku wykonywania inwestycji metodą wykopu otwartego należy odtworzyć nawierzchnię na całej szerokości jezdni oraz po 2 m od osi przyłącza do sieci.
- 2) Podczas wykonywania przyłączy do działek o nr ew. 114, 117/6, 117/5, 117/10, 120/2, 122, 123, 124, 126, 127, 128, 129, 130, 131, 132/1, 133, 134, 135, 136, obr. Helenów oraz do

¹ z dnia 14 czerwca 1960 r. (Dz. U. Nr 30, poz. 168), tj. z dnia 17 marca 1980 r. (Dz. U. Nr 9, poz. 26), tj. z dnia 9 października 2000 r. (Dz. U. Nr 98, poz. 1071).

- działek o nr. ew. 2 i 5 obr. 02Czarna, należy odtworzyć nawierzchnię do osi jezdni po stronie wpięcia do istniejącej sieci oraz po 2 m od osi przyłącza do sieci.
- 3) Należy zabezpieczyć wykopy w celu uniknięcia naruszenia krawędzi jezdni.
 - 4) Nawierzchnię należy odtworzyć na konstrukcji KR3 tzw. metodą schodkową zgodnie z załącznikiem nr 1.
 - 5) Podczas wykonywania wnioskowanej inwestycji należy przywrócić chodnik do stanu pierwotnego.
 - 6) Urządzenie należy umieścić min 1,2 m poniżej poziomu nawierzchni jezdni bitumicznej oraz zachować przykrycie urządzenia min. 1,2 m od podstawy skarpy i dna rowu."

Pozostałe zapisy decyzji pozostają bez zmian.

UZASADNIENIE

Strona postępowania wystąpiła w dniu 04.12.2018 r. o zmianę treści decyzji nr 1088/2018 z dnia 16.11.2018 r. w zakresie zmiany metody wykonania poszczególnych przyłączy kanalizacji sanitarnej w pasie drogi powiatowej nr 4311W (znajdującej się na działkach o nr ew. 137 i 156/3 z obrębu Helenów) tj. ul. Boryny w miejscowości Helenów do działek o nr ew. 105, 106/2, 107, 108, 109/1, 110, 112, 146, 114, 151/1, 151/2, 117/6, 117/5, 117/10, 120/2, 153, 154/3, 122, 123, 156/2, 124, 126, 127, 159, 128, 161/1, 129, 162/1, 130, 167, 131, 168, 132/1, 170, 133, 134, 172/2, 135, 172/3, 136, 173, 174/1, 262 i 259 obr. Helenów oraz do działek o nr ew. 2, 5, 22, 23, 25, 27, 29, 28, 32, 34, 36 i 42 z obr. 02Czarna oraz w pasie drogi powiatowej nr 4312W (działka o nr ew. 262 obr. Helenów) tj. ul. 100-lecia w miejscowości Helenów do działek o nr ew. 174/2, 174/3 i 260/1 z obr. Helenów w gminie Wołomin.

Po przeanalizowaniu przez inwestora sytuacji na mapie jak również w terenie, stwierdził on brak metody technicznej wykonania przewiertów sterowanych dla działek o nr ew. 22, 23, 25, 27, 29, 28, 32, 34, 36 i 42 obr. 02Czarna oraz do działek o nr ew. 174/2 i 174/3 obr. Helenów z powodu braku możliwości zlokalizowania komór pod przewierty w pasie drogowym (istniejące uzbrojenie terenu: gazociąg 250, kanalizacja teletechniczna) jak również poza pasem drogowym ze względu na własności prywatne działek. Zmiana miała polegać na wykonaniu przyłączy do w/w działek metodą wykopu otwartego.

Po rozpatrzeniu pisma oraz po dokonaniu analizy organ nie widzi przeciwwskazań, postanowiono zmienić treść wcześniej wydanej decyzji jak w sentencji.

POUCZENIE

W terminie 14 dni od dnia doręczenia niniejszej decyzji stronie służy odwołanie do Samorządowego Kolegium Odwoławczego z siedzibą w Warszawie przy ul. Senatorskiej 35, wnoszone za pośrednictwem organu wydającego decyzję.

Otrzymują:

1. 1. PWiK Wołomin Sp. z o.o.
ul. Graniczna 1
05-200 Wołomin
2. a/a



[Handwritten signature]
Sylwia Chojnacka

**STAROSTWO
POWIATOWE W WOŁOMINIE**
Wydział Budownictwa
05-200 Wołomin, ul. Prądyńskiego 3
tel. 22 787-45-01 w. 108 107 110 168

NIE DOTYCZY ETAPU II



WZMiUW

Wojewódzki Zarząd Melioracji
i Urządzeń Wodnych w Warszawie

Wojewódzki Zarząd Melioracji
i Urządzeń Wodnych w Warszawie
Oddział Warszawa
Inspektorat Wołomin

05-200 Wołomin, ul. Kobyłkowska 1
tel./ fax (22) 787-19-99

www.wzmiuw.waw.pl, email: insp.wolomin@wzmiuw.waw.pl

Wołomin, 31.10.2017r.

W/IWO-4105.1379/17

ATN Doradztwo Gospodarcze

Tomasz Najmrodzki

ul. 15 sierpnia 12 A

96-500 Sochaczew

Przedsiębiorstwo Wodociągów

i Kanalizacji Sp. z o.o.

ul. Graniczna 1

05-200 Wołomin

W odpowiedzi na pismo z dnia 12-10-2017r. dotyczące uzgodnienia warunków przejścia trasy projektowanej kanalizacji sanitarnej grawitacyjno - tłocznej pod dnem rzeki Czarnej w km 16+197 w ciągu ul. Witosa w miejscowości Czarna gmina w Wołomin, Wojewódzki Zarząd Melioracji i Urządzeń Wodnych w Warszawie Oddział w Warszawie Inspektorat w Wołominie informuje, że rzeka Czarna zgodnie z Rozporządzeniem Rady Ministrów z dnia 17 grudnia 2002 r. (Dz. U. z 2003 r. Nr 16 poz. 149) została zaliczona do śródlądowych wód powierzchniowych, stanowiących własność publiczną, istotnych dla regulacji stosunków wodnych na potrzeby rolnictwa.

Istnieje możliwość wykonania przejścia ww. kanalizacji sanitarnej pod następującymi warunkami:

1. Przejście należy zaprojektować i wykonać pod dnem rzeki Czarnej, metodą bezwykopową w rurze osłonowej.
2. Górna rzędna tworząca rury osłonowej powinna być usytuowana na głębokości min. 1,40 m pod dnem rzeki Czarnej (rzędna dna projektowanego 91,05 m.n.p.m.). Rura osłonowa powinna być zakończona min. 2,50 m poza górnymi krawędziami skarp rzeki.
3. Zgodnie z art. 122 i 132 ustawy z dnia 18 lipca 2001 r. Prawo Wodne (Dz. U. 2015 r. poz. 469 z późn. zm.) na przejście kanalizacji sanitarnej przez rzekę Czarną, należy wykonać operat wodnoprawny zawierający m.in. wyliczenie powierzchni gruntu należącego do Skarbu Państwa (uwzględniając zachowanie 1,0 metrowej obustronnej strefy bezpieczeństwa wzdłuż przewodu kanalizacyjnego), niezbędnej do przejścia w użytkowanie z tytułu projektowanego przejścia oraz uzyskać pozwolenie wodnoprawne w miejscowym Starostwie Powiatowym.
4. Dokumentację powykonawczą przejścia kanalizacji sanitarnej pod dnem rzeki Czarnej, zawierającą przekroje, profile podłużne i inwentaryzację geodezyjną po zrealizowaniu inwestycji, należy dostarczyć do Inspektoratu WZMiUW w Wołominie.
5. Należy powiadomić Inspektorat WZMiUW w Wołominie o terminie rozpoczęcia oraz zakończenia robót z siedmiodniowym wyprzedzeniem.

Informujemy ponadto, że Inwestor jest zobowiązany do wnoszenia opłat za zajęcie gruntów pokrytych wodami, stanowiących własność Skarbu Państwa oraz zawarcia umowy za użytkowanie tych gruntów z Delegaturą w Ostrołęce Urzędu Marszałkowskiego Województwa Mazowieckiego zgodnie z art. 20 ustawy z dnia 18 lipca 2001 r. Prawo Wodne (Dz. U. 2015r. poz. 469 z późn. zm.).

STAROSTWO
POWIATOWE W WOŁOMINIE
Wydział Budownictwa
05-200 Wołomin, ul. Prądyńskiego 3
tel. 22 787-43-51 w. 168 107 110 111

Ponadto WZMiUW Oddział w Warszawie Inspektorat w Wołominie informuje:

1. Roboty należy prowadzić pod nadzorem osoby z odpowiednimi uprawnieniami budowlanymi.
2. Po wykonaniu prac związanych z budową kanalizacji sanitarnej pod dnem rzeki Czarnej, teren budowy należy doprowadzić do właściwego stanu technicznego.
3. Wszelkie szkody powstałe w wyniku realizacji oraz eksploatacji inwestycji obciążają Inwestora.

Ostateczne uzgodnienie nastąpi po zaakceptowaniu dokumentacji projektowej (operatu wodnoprawnego) przez Inspektorat WZMiUW w Wołominie.

Informujemy, że za poprawność rozwiązań projektowych pod względem technicznym odpowiada autor projektu.

Kierownik Inspektoratu
WZMiUW w Wołominie
Małgorzata
mgr inż. Andrzej Makieł
Upraw. Bud. 96 - 617/97

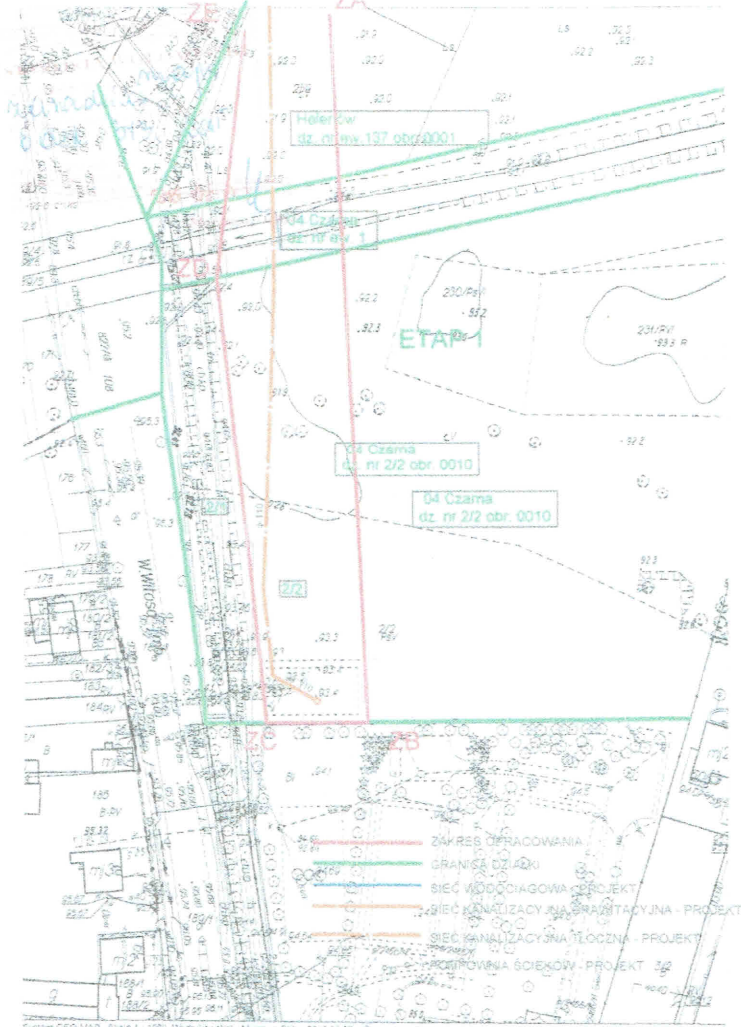
Do wiadomości:

1. WZMiUW Inspektorat w Wołominie - a/a

Sprawę prowadzi:

Starszy Specjalista – mgr inż. Paweł Bodecki

Powiatowy Ośrodek Dokumentacji Geodezyjnej i Kartograficznej w Wołominie Jednostka ewid. Wołomin Układ współ. 2000 strefa 721° Kronszt
 Nr zgłoszenia L. dz. SA3 KERG SA2 Identyfikator robót SA8 (Rodzaj prac) SA4 Wykazowa SA3



STAROSTWO
POWIATOWE W WOŁOMINIE
 Wydział Budownictwa
 05-200 Wołomin, ul. Prądyńskiego 3
 tel. 22 787-43-01 w. 408 407 410 411



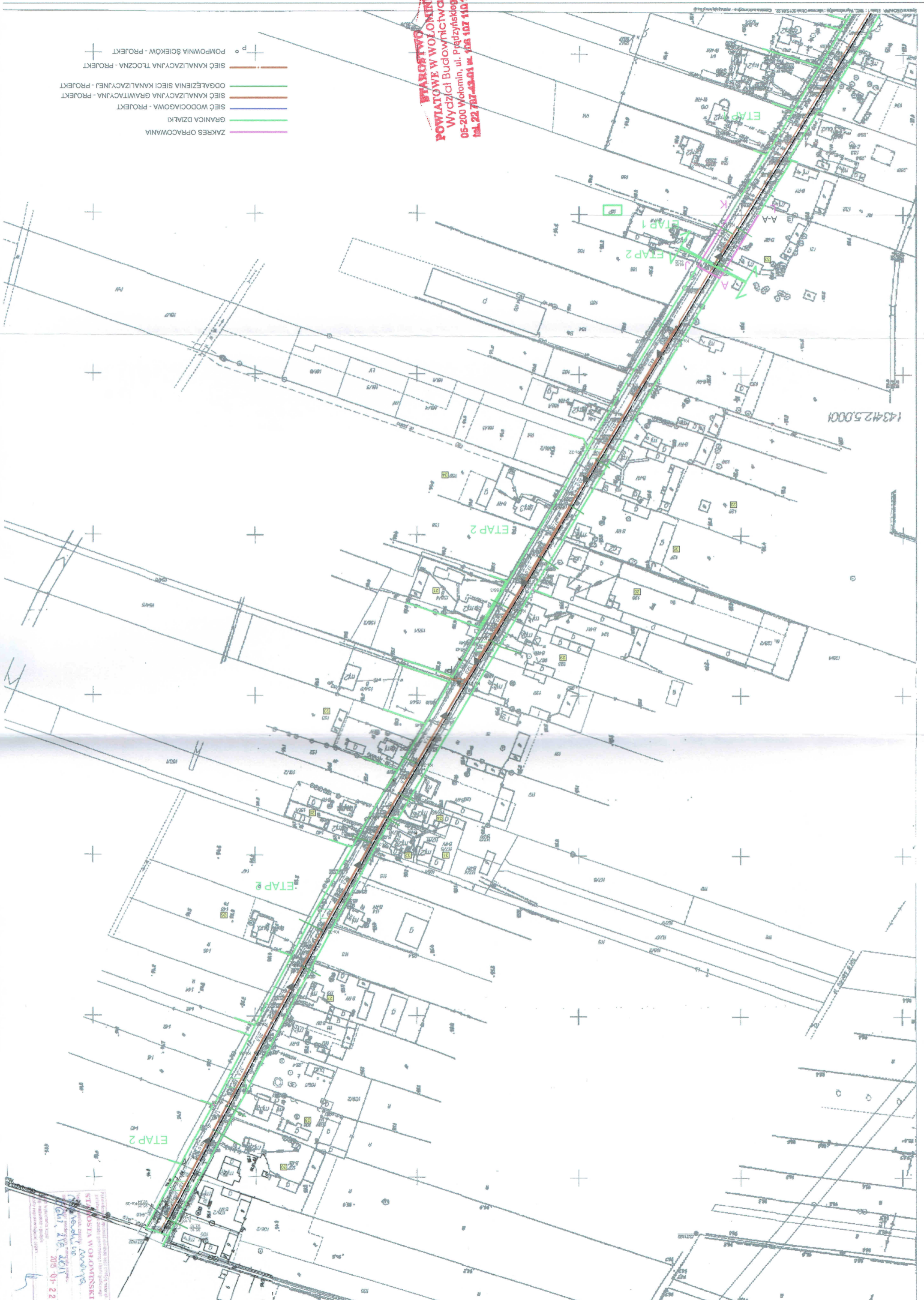
**STACJONARZ W WOJEWÓDZIE
POWIATOWE W WOJEWÓDZIE
WYDZIAŁ BUDOWNICTWA
05-200 Wolomin, ul. Prądyskiego 3
TEL. 22 781 43 01 W. 105 107 110 108**

- SIEĆ KANALIZACYJNA TRÓJNA - PROJEKT
- SIEĆ WODOCIĄGOWA - PROJEKT
- ODGAŁĘZIENIA SIECI KANALIZACYJNEJ - PROJEKT
- SIEĆ KANALIZACYJNA GRAWITACYJNA - PROJEKT
- GRANICA DZIAŁKI
- ZAKRES PRACOWNIA

25.0008

**STAROSTWO
POWIATOWE W WOŁOMIŃCE**
Wydział Budownictwa
05-200 Wołomin, ul. Prądzińskiego 3
tel. 22 767-43-01 w. 106 110 162

- ZAKRES OPRACOWANIA
- GRANICA DZIAŁKI
- SIĘĆ WODOCIĄGOWA - PROJEKT
- SIĘĆ KANALIZACYJNA GRAWITACYJNA - PROJEKT
- ODGAŁĘZIENIA SIĘCI KANALIZACYJNEJ - PROJEKT
- SIĘĆ KANALIZACYJNA TŁOCZNA - PROJEKT
- POMPOWNIĄ ŚCIEKÓW - PROJEKT



Projektant: **STACJA WODOWNIENSKA**
ul. Prądzińskiego 3
05-200 Wołomin
tel. 22 767-43-01
2015-01-22

L.dz.DT/2549 /11/2018
Nr.wn. 826/Ks/2018

Wołomin, dnia 15.11.2018

WARUNKI TECHNICZNE

na budowę sieci kanalizacji sanitarnej wraz z odgałęzieniami do granic posesji ul. Boryny i w ul. 100-lecia w Czarnej i w Helenowie:

Inwestor: Przedsiębiorstwo Wodociągów i Kanalizacji Sp. z o. o.
ul. Graniczna 1, 05-200 Wołomin

Dział Techniczny Przedsiębiorstwa Wodociągów i Kanalizacji Sp. z o.o. w Wołominie przy ul. Granicznej 1 poniżej przedstawia warunki techniczne na budowę sieci kanalizacji sanitarnej wraz z odgałęzieniami do granic posesji ul. Boryny i w ul. 100-lecia w Czarnej i w Helenowie:

I. Sieć kanalizacji sanitarnej

a. Pompownie

- W rejonie skrzyżowania ul. Witosa z ul. Boryny należy wybudować pompownię ścieków sanitarnych P1 o wydajności $Q=7,0$ l/s i średnicy $\varnothing 1400$ mm bet.,
- W rejonie dz. ew. nr 121 w Helenowie należy wybudować pompownię ścieków sanitarnych P2 o wydajności $Q=5,0$ l/s i średnicy $\varnothing 1400$ mm bet.,
- Wytyczne sterowania, sygnalizacji i komunikacji oraz szafek sterowniczych w pompowniach ścieków sanitarnych stanowią załącznik nr 1 do niniejszych warunków technicznych.

b. Przewody tłoczne

- W ul. Boryny i w ul. Witosa należy wybudować sieć kanalizacji tłocznej przewodem $\varnothing 110$ PE, $L_{ca}=150,0$ m od projektowanej pompowni ścieków P1 i włączyć poprzez wybudowanie studni rozprężnej do istniejącej sieci kanalizacji sanitarnej $\varnothing 200$ PVC w ul. Witosa na wys. dz. ew. nr 2/2 obr. 04 Czarna.
- W ul. Boryny należy wybudować sieć kanalizacji tłocznej przewodem $\varnothing 110$ PE, $L_{ca}=340,0$ m od projektowanej pompowni ścieków P2 i włączyć poprzez wybudowanie studni rozprężnej do projektowanej sieci kanalizacji sanitarnej $\varnothing 200$ PVC w ul. Boryny na wys. dz. ew. nr 131 w Helenowie.
- Na przewodach tłocznych należy zaprojektować studnie czyszczakowe $\varnothing 1200$ bet. Przy pompowniach należy zaprojektować studnię pomiarowe i dobrać do niej przepływomierz elektromagnetyczny.

c. Przewody grawitacyjne

- W ul. Boryny należy wybudować sieć kanalizacji sanitarnej G1 przewodem $\varnothing 200$ PVC, $L_{ca}=720,0$ m, $i_{min}=4\text{‰}$ na odcinku od projektowanej przepompowni ścieków P1 do wysokości dz. ew. nr 131 w Helenowie i zakończyć studnią.
- W ul. Boryny należy wybudować sieć kanalizacji sanitarnej G2 przewodem $\varnothing 200$ PVC, $L_{ca}=310,0$ m, $i_{min}=4\text{‰}$ na odcinku od projektowanej pompowni ścieków P2 do wysokości dz. ew. nr 131 w Helenowie i zakończyć studnią.
- W ul. Boryny należy wybudować sieć kanalizacji sanitarnej G3 przewodem $\varnothing 200$ PVC, $L_{ca}=350,0$ m, $i_{min}=4\text{‰}$ na odcinku od projektowanej pompowni ścieków P2 do wysokości dz. ew. nr 105 w Helenowie i zakończyć studnią.
- W ul. 100-lecia należy wybudować sieć kanalizacji sanitarnej G4 przewodem $\varnothing 200$ PVC, $L_{ca}=80,0$ m, $i_{min}=4\text{‰}$ na odcinku od projektowanej sieci kanalizacji sanitarnej G1 do wysokości dz. ew. nr 174/6 w Helenowie i zakończyć studnią.
- Uzbrojenie projektowanej sieci kanalizacji sanitarnej: studnie $\varnothing 425$, $\varnothing 600$ PP oraz studnie $\varnothing 1200$, $\varnothing 1000$ bet. z włazami $\varnothing 600$ klasy D400. Przed włączeniem projektowanego kanału do pompowni ścieków należy zaprojektować komorę zasuw.

STAROSTWO
POWIATOWE W WOŁOMINIE
Wydział Budownictwa
05-200 Wołomin, ul. Prądzińskiego 3
tel. 22 787-43-01 w. 106 107 118 199

d. Odgałęzienia do granic posesji

- Od w/w projektowanej sieci kanalizacji sanitarnej należy wybudować odgałęzienia do granic posesji zabudowanych i w drogi boczne przewodem Ø160, Ø200 PVC i po wykonaniu należy zaślepić. Włączenie w projektowaną sieć dla odgałęzień o głębokości powyżej 3,00 m należy zaprojektować poprzez studnie Ø1200, Ø1000 bet, Ø600, PP.

W związku z powyższym należy:

- Na kopii aktualnej mapy zasadniczej lub mapy jednostkowej przyjętej do państwowego zasobu geodezyjnego i kartograficznego należy sporządzić plan sytuacyjny projektowanej/ych sieci wraz z odgałęzieniami i pompownią ścieków przez osobę posiadającą uprawnienia projektowe w zakresie sieci i przyłączy wodociągowych/kanalizacyjnych. Rzędne włączenia przewodów do istniejących sieci należy zweryfikować w terenie.
- W związku z potrzebą wyeliminowania zagrożeń wynikających z możliwej kolizji między sytuowanymi w terenie sieciami uzbrojenia terenu należy złożyć do Starosty Powiatowego w Wołominie wniosek o objęcie naradą koordynacyjną sytuowania sieci wraz z odgałęzieniami i pompownią ścieków.
- Opracować projekt budowlany sieci wraz z odgałęzieniami i pompownią ścieków (osoba posiadająca uprawnienia) w 5 egzemplarzach i pod względem technicznym należy uzgodnić w Przedsiębiorstwie Wodociągów i Kanalizacji Sp. z o. o. w Wołominie ul. Graniczna 1.
- Wejście w grunty osób fizycznych i prawnych oraz wszystkie wymagane decyzje i pozwolenia uzgodnić z odpowiednimi organami.
- Przed przystąpieniem do robót uprawniony Wykonawca pobierze dziennik robót w PWiK Sp. z o. o. w Wołominie.
- Warunki uzgodnienia tracą ważność po upływie 36 miesięcy od daty ich wydania.

Sporządził: Michał Sawicki, Piotr Dębski, Dział Techniczny

Załączniki:

1. Wytyczne sterowania, sygnalizacji i komunikacji oraz szafek sterowniczych w pompowniach ścieków sanitarnych dla Miasta i Gminy Wołomin.

KIEROWNIK
Działu Technicznego

mgr inż. Marta Grzeda-Malinowska

**STAROSTWO
POWIATOWE W WOŁOMINIE
Wydział Budownictwa
05-200 Wołomin, ul. Prądyńskiego 3
tel. 22 787-42 01 w. 108 107 110 188**

**INFORMACJA
DOTYCZĄCA BEZPIECZEŃSTWA I OCHRONY
ZDROWIA**

NAZWA OBIEKTU **PROJEKT SIECI KANALIZACJI SANIT.**
BUDOWLANEGO : **grawitacyjnej i z odgałęzieniami do posesji,
- etap II**

ADRES OBIEKTU: **ul. BORYNY i 100 lecia , HELENÓW GM. WOŁOMIN**
DZ. NR 137, 262 obr.0001 Helenów
Jedn. ew. 143412_5 GMINA WOŁOMIN

ETAP II

IMIĘ I NAZWISKO **Przedsiębiorstwo Wodociągów i Kanalizacji sp. z o.o**
INWESTORA: **PWIK Wołomin**

ADRES INWESTORA: **05-200 Wołomin ul. Graniczna 1**
IMIĘ I NAZWISKO

PROJEKTANT: **mgr inż. Magdalena Najmrocka**

ADRES PROJEKTANTA: **96-500 Sochaczew
ul.15 sierpnia 12a**

**STAROSTWO
POWIATOWE W WOŁOMINIE
Wydział Budownictwa
05-200 Wołomin, ul. Prądzyńskiego 3
tel. 22 787-49-01 w. 105 107 110 166**

1. ZAKRES ROBÓT DLA CAŁEGO ZAMIERZENIA BUDOWLANEGO ORAZ KOLEJNOŚĆ REALIZACJI POSZCZEGÓLNYCH OBIEKTÓW:

Przedmiotem inwestycji jest budowa odcinków sieci kanalizacji sanitarnej grawitacyjnej z odgałęzieniami do posesji, z odcinkami kanalizacji tłocznej i przepompowniami ścieków, w pasie ulicy Boryny (dz. nr 137, 156/3) i ulicy 100 lecia (dz. nr 262) w miejscowości Helenów oraz w działkach nr ew. 259 (Helenów) i nr ew. 1, 2/2 i 2/1 obr. 0010 Czarna-04 gm. Wołomin.

Celem budowy kanalizacji sanitarnej jest uporządkowanie gospodarki ściekowej w miejscowości Helenów gm. Wołomin.

Realizację inwestycji podzielono na 3 etapy . **Przedmiotem niniejszego opracowania jest realizacja etapu 2 na dz. nr ew. 137 i we fragmencie dz. 262 obr. 0001 Helenów , z odcinkami kanalizacji sanitarnej grawitacyjnej :**

*** sieć główna:**

- ul. Boryny -od studni Ks65 do studni SR1 na wysokości działek nr ew. 130,165

- ul. 100 lecia - odcinek Ks-44- Ks-47) i

***odgałęzienia do posesji szt. 30.**

Odbiornikiem ścieków dla projektowanej sieci kanalizacji sanitarnej będzie projektowany i zrealizowany w etapie I odcinek kanalizacji grawitacyjno-tłocznej .

Zakres robót budowlanych obejmuje:

*wytyczenie trasy odcinków sieci kanalizacji sanitarnej

*wykopy, ułożenie projektowanej sieci w wykopach

*wykonanie uzbrojenia sieci kanalizacyjnej (studnie, trójniki, pompownia),

*zasypywaniu wykopów wraz z zagęszczeniem gruntu,

*przywrócenie terenu do należytego stanu (dokonanie wymiany gruntu , zagęszczenie i odtworzenie nawierzchni).

Kolejność realizacji:

*wykonanie przewodu grawitacyjnego wraz z uzbrojeniem

*wykonanie odgałęzień do posesji

Po zakończeniu inwestycji możliwe będzie wykonaniem podłączeń przyłączy grawitacyjnych od posesji (likwidacja szamb) .

2. WYKAZ ISTNIEJĄCYCH OBIEKTÓW BUDOWLANÝCH:

Zasięg opracowania projektu sieci kanalizacji sanitarnej obejmuje w/w ulice i działki .

Jest to teren uzbrojony, w zasięgu opracowania znajdują się :

- wodociąg - istn.

- gazociąg z przyłączami

- napowietrzna i podziemna linia energetyczna

- linia telekomunikacyjna

- prywatne działki zabudowane (budynki mieszkalne z infrastrukturą)

- droga powiatowa -dz. nr 137 – droga asfaltowa , z chodnikami z kostki betonowej i rowami przydrożnymi i dz. nr 262- droga asfaltowa .

3. WSKAZANIE ELEMENTÓW ZAGOSPODAROWANIA DZIAŁKI LUB TERENU, KTÓRE MOGĄ STWARZAĆ ZAGROŻENIE BEZPIECZEŃSTWA I ZDROWIA LUDZI.

Następujące elementy zagospodarowania mogą stwarzać zagrożenie bezpieczeństwa i zdrowia ludzi:

*uzbrojenie podziemne, a w szczególności linie kablowe elektroenergetyczne

i telekomunikacyjne, ze względu na skrzyżowania i prowadzenie robót w ich pobliżu,

*napowietrzne linie elektroenergetyczne [NN] ,

*drogi – szczególnie na odcinkach, gdzie powinna być zachowana ciągłość ruchu,

*wszystkie obiekty naziemne zlokalizowane w bezpośrednim sąsiedztwie wykonywanych wykopów (ogrodzenia, budynki, reklamy itp).

Ponieważ prace prowadzone będą w pasie drogowym , wzdłuż którego usytuowane są siedliska

**STAROSTWO
POWIATOWE W WOŁOMINIE
Wydział Budownictwa
05-200 Wołomin, ul. Prądyńskiego 3
tel. 22 787-12 01 w. 106 107 110 186**

oraz odbywa się ruch pojazdów mechanicznych, roboty należy prowadzić w taki sposób, aby wyeliminować zagrożenie zarówno dla pracowników, jak i osób postronnych.

4. WSKAZANIE DOTYCZĄCE PRZEWIDYWANYCH ZAGROŻEŃ WYSTĘPUJĄCYCH PODCZAS REALIZACJI ROBÓT BUDOWLANYCH:

Zgodnie z wykazem zawartym w Rozporządzeniu Ministra Infrastruktury z dnia 23 czerwca 2003 r. w sprawie informacji dotyczącej bezpieczeństwa i ochrony zdrowia oraz planu bezpieczeństwa i ochrony zdrowia Dz.U. 03.120.1126 z dnia 10 lipca 2003r. w trakcie realizacji przedmiotowej inwestycji prowadzone będą następujące rodzaje robót budowlanych, stwarzających zagrożenie bezpieczeństwa i zdrowia ludzi:

1. Roboty budowlane, których charakter, organizacja lub miejsce prowadzenia stwarza szczególnie wysokie ryzyko powstania zagrożenia bezpieczeństwa i zdrowia ludzi, a w szczególności przysypania ziemią lub upadku z wysokości:
 - a) wykonywanie wykopów o ścianach pionowych o głębokości większej niż 1,5m – wysokie niebezpieczeństwo przysypania ziemią w razie zaniechania lub wadliwego wykonania rozpór,
 - b) roboty, przy których wykonywaniu występuje ryzyko upadku z wysokości – wszystkie roboty związane z wykonywaniem głębokich komór kanalizacji deszczowej,
 - c) rozbiórki obiektów budowlanych,
 - d) roboty wykonywane przy użyciu dźwigów - roboty rozładunkowe i montażowe,
 - e) roboty wykonywane pod lub w pobliżu przewodów linii elektroenergetycznych w odległości liczonej poziomo od skrajni przewodów , mniejszej niż:
 - 3,0 m - dla linii o napięciu znamionowym nie przekraczającym 1 kV,
 - 5,0 m - dla linii o napięciu znamionowym powyżej 1 kV, lecz nie przekraczającym 15 kV,
 - 10,0 m - dla linii o napięciu znamionowym powyżej 15 kV, lecz nie przekraczającym 30 kV,
 - 15,0 m - dla linii o napięciu znamionowym powyżej 30 kV, lecz nie przekraczającym 110 kV,
 - f) roboty wykonywane w pobliżu cieków wodnych.
2. Roboty budowlane prowadzone w pobliżu linii wysokiego napięcia lub czynnych linii komunikacyjnych:
 - a) roboty wykonywane w odległości liczonej poziomo od skrajnych przewodów, mniejszej niż 15,0 m - dla linii o napięciu znamionowym 110 kV,
 - b) roboty wykonywane w odległości liczonej poziomo od skrajnych przewodów, mniejszej niż 30,0 m - dla linii o napięciu znamionowym powyżej 110 kV,
 - c) prowadzenie robót w jezdni w bezpośrednim sąsiedztwie poruszających się pojazdów.
3. Roboty budowlane prowadzone w studniach, pod ziemią i w tunelach:
 - a) roboty prowadzone w zbiornikach, kanałach, wnętrzach urządzeń technicznych i w innych niebezpiecznych przestrzeniach zamkniętych – roboty montażowe w studniach kanalizacyjnych oraz komorach,
 - b) roboty związane z wykonywaniem przejść rurociągów pod przeszkodami metodami: tunelową, przecisku lub podobnymi.- wykonywanie przejść kanałami pod istniejącymi ciekami wodnymi, oraz wykonywanie odcinków kanałów metodą przewiertu.
4. Roboty budowlane prowadzone przy montażu i demontażu ciężkich elementów prefabrykowanych – roboty, których masa przekracza 1,0 t – wykonywanie komór.
5. Inne roboty
 - a) prowadzenie robót w chodnikach dezorganizujące lub uniemożliwiające ruch pieszy,
 - b) prowadzenie robót po trasie przecinającej kierunki przemieszczania się pieszych .

Wykopy należy wykonywać zgodnie z normą PN-B-107,36, Wykopy otwarte dla przewodów wodociągowych i kanalizacyjnych - Warunki techniczne wykonania.

**STAROSTWO
POWIATOWE W WOŁOMINIE**
Wydział Budownictwa
05-200 Wołomin, ul. Prądzyńskiego 3
tel. 22 787-43-01 w. 106 107 110 168

Na zajęcie pasa drogowego wykonawca winien uzyskać zezwolenie właściciela drogi oraz opracować projekt organizacji ruchu uzgodniony z właściwymi na danym terenie jednostkami (Zarządca drogi , Policja). Dla ruchu kołowego i pieszego należy umieścić w odpowiednich miejscach znaki drogowe .

W trakcie prowadzenia wykopów należy zwracać szczególną uwagę na istniejące uzbrojenie , które zaznaczone jest na planie sytuacyjnym oraz na przekrojach. W przypadku kolizji z uzbrojeniem nie wykazanym na podkładach geodezyjnych należy fakt taki zgłosić do właściciela tegoż uzbrojenia oraz wykonać wszystkie niezbędne zabezpieczenia .

Wykopy nie będą prowadzone na dużych głębokościach (ok. 2,0-5,0 m). Szczególną uwagę należy zwrócić na prawidłowe zabezpieczenie i wykonanie wykopu .

Prace w wykopie i metodą przewiertu sterowanego wykonywać zgodnie z zasadami BHP . Wykopy otwarte wykonać jako szalowane (szalowanie pełne) . Wykop odwodnić .

Zejsście do wykopu z asekuracją po drabinach .

Wszystkie roboty budowlano-montażowe należy prowadzić zgodnie z Rozporządzeniem Ministra Infrastruktury z 06.02.2003 w sprawie bezpieczeństwa i higieny pracy podczas wykonywania robót budowlanych .

Podczas realizacji robót budowlanych nie będą występowały inne zagrożenia bezpieczeństwa i zdrowia ludzi.

5. WSKAZANIE SPOSOBU PROWADZENIA INSTRUKTAŻU PRACOWNIKÓW PRZED PRZYSTĄPIENIEM DO REALIZACJI ROBÓT SZCZEGÓLNIENIE BEZBEZPIECZNYCH:

Instruktaż pracowników przeprowadzić należy na terenie budowy przed przystąpieniem do robót budowlanych. W ramach instruktażu ująć należy następujący zakres zagadnień:

- a) Wskazanie obiektów i miejsc, w których prowadzenie robót jest szczególnie niebezpieczne wraz z charakterystyką rodzaju zagrożeń.
- b) Określenie wymaganego sposobu zabezpieczenia budowy, w tym miejsc wykonywania prac szczególnie niebezpiecznych.
- c) Określenie bezpiecznego sposobu prowadzenia robót z charakterystyką obowiązujących w tym zakresie przepisów BHP.
- d) Określenie zasad postępowania w przypadku wystąpienia zagrożenia.
- e) Wskazanie środków ochrony indywidualnej zabezpieczających przed skutkami zagrożeń, koniecznych do stosowania przez pracowników.
- f) Charakterystyka organizacji robót oraz zasad bezpośredniego nadzoru nad pracami szczególnie niebezpiecznymi ze wskazaniem osób wyznaczonych do prowadzenia nadzoru.

5.1. Instruktaż pracowników przed przystąpieniem do realizacji robót szczególnie niebezpiecznych

Szkolenia w dziedzinie bezpieczeństwa i higieny pracy dla pracowników zatrudnionych na stanowiskach robotniczych, przeprowadza się jako:

- szkolenie wstępne,
- szkolenie okresowe.

Szkolenia te przeprowadzane są w oparciu o programy poszczególnych rodzajów szkolenia.

Szkolenia wstępne ogólne („instruktaż ogólny”) przechodzą wszyscy nowo zatrudniani pracownicy przed dopuszczeniem do wykonywania pracy.

Obejmuje ono zapoznanie pracowników z podstawowymi przepisami bhp zawartymi w Kodeksie pracy, w układach zbiorowych pracy i regulaminach pracy, zasadami bhp obowiązującymi w danym zakładzie pracy oraz zasadami udzielania pierwszej pomocy.

Szkolenie wstępne na stanowisku pracy („Instruktaż stanowiskowy”) powinien zapoznać pracowników z zagrożeniami występującymi na określonym stanowisku pracy, sposobami ochrony przed zagrożeniami, oraz metodami bezpiecznego wykonywania pracy na tym stanowisku.

Pracownicy przed przystąpieniem do pracy, powinni być zapoznani z ryzykiem zawodowym związanym z pracą na danym stanowisku pracy.

Fakt odbycia przez pracownika szkolenia wstępnego ogólnego, szkolenia wstępnego na stanowisku pracy oraz zapoznania z ryzykiem zawodowym, powinien być potwierdzony przez pracownika na piśmie oraz odnotowany w aktach osobowych pracownika.

Szkolenia wstępne podstawowe w zakresie bhp, powinny być przeprowadzone w okresie nie dłuższym niż 6 – miesięcy od rozpoczęcia pracy na określonym stanowisku pracy.

Szkolenia okresowe w zakresie bhp dla pracowników zatrudnionych na stanowiskach robotniczych, powinny być przeprowadzane w formie instruktażu nie rzadziej niż raz na 3 – lata, a na stanowiskach pracy, na których występują szczególne zagrożenia dla zdrowia lub życia oraz zagrożenia wypadkowe – nie rzadziej niż raz w roku.

Pracownicy zatrudnieni na stanowiskach operatorów żurawi, maszyn budowlanych i innych maszyn o napędzie silnikowym powinni posiadać wymagane kwalifikacje.

Powyższy wymóg nie dotyczy betoniarek z silnikami elektrycznymi jednofazowymi oraz silnikami trójfazowymi o mocy do 1 KW.

Na placu budowy powinny być udostępnione pracownikom do stałego korzystania, aktualne instrukcje bezpieczeństwa i higieny pracy dotyczące:

- wykonywania prac związanych z zagrożeniami wypadkowymi lub zagrożeniami zdrowia pracowników,
- obsługi maszyn i innych urządzeń technicznych,
- postępowania z materiałami szkodliwymi dla zdrowia i niebezpiecznymi,
- udzielania pierwszej pomocy.

W/w instrukcje powinny określać czynności do wykonywania przed rozpoczęciem danej pracy, zasady i sposoby bezpiecznego wykonywania danej pracy, czynności do wykonywania po jej zakończeniu oraz zasady postępowania w sytuacjach awaryjnych stwarzających zagrożenia dla życia lub zdrowia pracowników.

Nie wolno dopuścić pracownika do pracy, do której wykonywania nie posiada wymaganych kwalifikacji lub potrzebnych umiejętności, a także dostatecznej znajomości przepisów oraz zasad BHP.

Bezpośredni nadzór nad bezpieczeństwem i higieną pracy na stanowiskach pracy sprawują odpowiednio kierownik budowy (kierownik robót) oraz mistrz budowlany, stosownie do zakresu obowiązków.

5.2 Instruktaż pracowników w okresie wykonawstwa

Wszystkie roboty związane z wykonaniem obiektów i z montażem sieci winny być przeprowadzane z zachowaniem przepisów BHP. Poza ogólnymi zasadami BHP obowiązującymi przy wykonywaniu robót montażowych, ziemnych, transportowych i obsługi sprzętu mechanicznego, przy wykonywaniu instalacji technologicznej, należy zapewnić warunki BHP zgodnie z Rozporządzeniem Ministra Infrastruktury z dnia 6 lutego 2003r. w sprawie bezpieczeństwa i higieny pracy podczas wykonywania robót budowlanych (Dz.U. nr 47 poz. 401).

Pracownicy muszą być przeszkoleni w zakresie prowadzenia robót w wykopie otwartym wąskoprzestrzennym, na głębokościach oraz przy wykonywaniu przewiertów sterowanych.

Instruktaż winien zawierać informację określającą zasady postępowania w przypadku wystąpienia zagrożenia, konieczność stosowania przez pracowników środków ochrony indywidualnej, zabezpieczającej przed skutkami zagrożenia, zasady bezpośredniego nadzoru nad pracami szczególnie niebezpiecznymi przez wyznaczone w tym celu osoby.

Pracownicy powinni być przeszkoleni według wymagań zawartych w :

- Rozporządzenie Ministra Gospodarki i Pracy z dnia 28 czerwca 2005 r. zmieniające rozporządzenie w sprawie szkolenia w dziedzinie bezpieczeństwa i higieny pracy (Dz.U. 2005 nr 116 poz. 972),
- Rozporządzenie Ministra Gospodarki i Pracy z dnia 27 lipca 2004 r. w sprawie szkolenia w dziedzinie bezpieczeństwa i higieny pracy (Dz.U. 2004 nr 180 poz. 1860).

STAROSTWO
POWIATOWE W WOŁOMINIE
Wydział Budownictwa
05-200 Wołomin, ul. Prądzyskiego 3
tel. 22 787 49 01 w. 106 107 110 108

Celem instruktażu jest zapoznanie pracowników z zagrożeniami występującymi przy określonych pracach, sposobami ochrony przed zagrożeniami oraz metodami bezpiecznego wykonywania robót. Szkolenie przeprowadza osoba kierująca pracownikami m wyznaczona przez pracodawcę, posiadająca odpowiednie kwalifikacje i doświadczenie zawodowe. Należy przestrzegać przepisy BHP i P.POŻ. obowiązujące w wykonawstwie robót ziemnych oraz przepisy energetyczne dotyczące pracy z urządzeniami pod napięciem.

Należy zwrócić uwagę na zagrożenia wynikające z występowania innego uzbrojenia podziemnego (przewody pod napięciem, rurociągi pod ciśnieniem) oraz przewodów napowietrznych, a także zagrożenia związane z ruchem drogowym odbywającym się w pobliżu miejsca prowadzonych robót.

W szczególności należy przestrzegać przepisów zawartych w rozporządzeniach:

-Ministra Pracy i polityki socjalnej z 26.09.1997 w sprawie ogólnych przepisów BHP (Dz.U. Nr 129/97 poz. 844 – tekst jednolity DzU 2003 nr 169 poz. 1650)

-Ministra Gospodarki z 019.05.2000 w/s bezpieczeństwa i higieny pracy przy pracach spawalniczych (Dz.U. 2000)

6. WSKAZANIE ŚRODKÓW TECHNICZNYCH I ORGANIZACYJNYCH, ZAPOBIEGAJĄCYCH NIEBEZPIECZEŃSTWOM WYNIKAJĄCYM Z WYKONYWANIA ROBÓT BUDOWLANYCH W STREFACH SZCZEGÓLNEGO ZAGROŻENIA ZDROWIA LUB W ICH SĄSIEDZTWIE:

1. Na prowadzenie robót w pasie drogowym należy uzyskać pozwolenie od jednostki zarządzającej drogą oraz opracować Projekt organizacji ruchu. Z uwagi na prowadzenie robót w terenie zabudowanym i konieczność umożliwienia mieszkańcom dostępu do posesji należy w miejscach gdzie wykop koliduje z wejściem na posesję ustawiać mostki z balustradami.

Wydobyty grunt powinien być składowany z jednej strony wykopu (**poza pasem drogowym**), z pozostawieniem między krawędzią wykopu a stopa odkładu wolnego pasa terenu o szerokości co najmniej 1 metr dla komunikacji. Roboty ziemne w pobliżu istniejących instalacji podziemnych należy wykonywać ręcznie. W obrębie klina odłamu ścian wykopu niedopuszczalna jest komunikacja jeśli nie jest zastosowana odpowiednia obudowa.

W pasie terenu przylegającego do górnej krawędzi skarpy, na szerokości równej trzykrotnej głębokości wykopu, wykonać spadki umożliwiające łatwy odpływ wód opadowych w kierunku od wykopu. Należy likwidować naruszenie struktury gruntu skarpy, usuwając naruszony grunt, z zachowaniem bezpiecznego nachylenie w każdym punkcie skarpy.

Należy sprawdzić stan skarpy po deszczu, mrozie lub po dłuższej przerwie w pracy.

Jeżeli wykop osiągnie głębokość większą niż 1 m od poziomu terenu wykonać zejścia (wejścia) do wykopu. Wchodzenie do wykopu i wychodzenie po rozporach oraz przemieszczanie osób urządzeniami służącymi do wydobywania urobku jest zabronione. Każdorazowe rozpoczęcie robót w wykopie wymaga sprawdzenia stanu jego obudowy lub skarp. Zabrania się składowania urobku w strefie klina naturalnego odłamu gruntu, jeżeli ściany wykopu nie są obudowane. Ruch środków transportowych obok wykopów powinien się odbywać poza granicą klina naturalnego odłamu gruntu. W czasie wykonywania robót ziemnych nie powinno się dopuszczać do tworzenia się nawisów gruntu. Koparka w czasie pracy powinna być ustawiona w odległości od wykopu co najmniej 0,6 m poza granicą klina naturalnego odłamu gruntu. Przy wykonywaniu robót ziemnych sprzętem zmechanizowanym należy wyznaczyć w terenie strefę niebezpieczną i odpowiednio ją oznakować. Przebywanie osób pomiędzy ścianą wykopu a koparką, nawet w czasie postoju jest zabronione.

Stanowiska pracy na otwartym powietrzu powinny być wydzielone, właściwie oznakowane i zabezpieczone przed wejściem osób postronnych. Osoby powinny mieć zapewnioną szybką drogę ewakuacyjną na wypadek zalania, pożaru lub wystąpienia szkodliwych gazów, a także możliwość uzyskania niezwłocznie pierwszej pomocy medycznej. Pracownik pracujący w wykopie powinien być zawsze asekurowany przez pracownika na górze.

**STAROSTWO
POWIATOWE W WOŁOMIĘ
Wydział Budownictwa
05-200 Wołomin, ul. Prądyńskiego 3
tel. 22 787-42.04 w. 108 107 110 166**

2. Całość robót należy wykonywać zgodnie z obowiązującymi przepisami BHP, wytycznymi, normami, uzgodnieniami oraz zgodnie z zasadami sztuki inżynierskiej. W szczególności wszelkie prace należy wykonywać zgodnie z:

- a) Rozporządzeniem Ministra Infrastruktury z dnia 6 lutego 2003 r w sprawie bezpieczeństwa i higieny pracy podczas wykonywania robót budowlanych (Dz.U. Nr 47, poz.401)
- b) Rozporządzeniem Ministra Gospodarki z dnia 20 września 2001r w sprawie bezpieczeństwa i higieny pracy podczas eksploatacji maszyn i innych urządzeń technicznych do robót ziemnych, budowlanych i drogowych (Dz. U. Nr 118, poz. 1263)

3. W czasie prowadzenia robót budowlanych zapewnić właściwą organizację robót oraz wyposażenie w środki techniczne zapobiegające niebezpieczeństwom, w tym:

- a) Wyznaczyć osoby do prowadzenia bezpośredniego nadzoru nad pracami szczególnie niebezpiecznymi,
- b) Zapewnić organizację pracy i stanowisk pracy w sposób zabezpieczający pracowników przed zagrożeniami wypadkowymi oraz oddziaływaniem czynników szkodliwych i uciążliwych,
- c) Zapewnić nadzór właścicieli uzbrojenia nad robotami budowlanymi prowadzonymi w pobliżu istniejącego uzbrojenia podziemnego i naziemnego,
- d) Zapewnić likwidację zagrożeń dla zdrowia i życia pracowników głównie przez stosowanie technologii, materiałów i substancji nie powodujących takich zagrożeń,
- e) Przeprowadzić instruktaż pracowników,
- f) Wyposażyć pracowników w niezbędne środki ochrony indywidualnej,
- g) Zapewnić łączność telefoniczną na terenie budowy,
- h) Teren budowy oznakować i zabezpieczyć przed dostępem osób postronnych,
- i) Zapewnić właściwą organizację ruchu na drogach krajowych, wojewódzkich, powiatowych i gminnych na czas prowadzenia robót budowlanych,
- j) Wykopy zabezpieczyć barierami ochronnymi i wyposażyć w drabiny umożliwiające szybką ewakuację pracowników w razie powstania zagrożenia,
- k) W pobliżu miejsc prowadzenia robót szczególnie niebezpiecznych umieścić niezbędny sprzęt ratunkowy, w tym koła ratunkowe, szelki i drabiny.

W razie stwierdzenia bezpośredniego zagrożenia dla życia lub zdrowia pracowników osoba kierująca, pracownikami obowiązana jest do niezwłocznego wstrzymania prac i podjęcia działań w celu usunięcia tego zagrożenia.

7. MIEJSCE PRZECHOWYWANIA DOKUMENTACJI BUDOWY ORAZ DOKUMENTÓW NIEZBĘDNYCH DO PRAWIDŁOWEJ EKSPLOATACJI MASZYN I INNYCH URZĄDZEŃ TECHNICZNYCH .

Na terenie budowy w pomieszczeniu zaplecza budowy winna znajdować się Dokumentacja budowy zawierająca aktualną Dokumentację Projektową zadania zawierająca wszystkie niezbędne uzgodnienia oraz wytyczne jednostek opiniujących wraz z decyzją pozwolenia na budowę , dziennik budowy , zatwierdzony Projekt organizacji ruchu , dziennik pompowań , protokoły odbiorów częściowych , operaty geodezyjne i książkę obmiaru.

8. WYTYCZNE DO PLANU BEZPIECZEŃSTWA I OCHRONY ZDROWIA .

- Zakres robót – zgodnie z przedmiarem robót
- Wskazanie elementów zagospodarowania działki lub terenu oraz prowadzonych robót budowlanych, które mogą stwarzać zagrożenie bezpieczeństwa i zdrowia ludzi.
- Wskazanie punktu pomocy medycznej.
- Zapewnienie łączności telefonicznej.

**STAROSTWO
POWIATOWE W WOŁOMINIE**
Wydział Budownictwa
05-200 Wołomin, ul. Prądzińskiego 3
tel. 22 787-49-01 w. 108 107 110 188

- Urządzenie magazynu materiałów.
- Określenie wysokości składowania.
- Zorganizować punkt ochrony pożarowej wyposażony w sprzęt gaśniczy.
- Należy przeciwdziałać czynnikom psychofizycznym pracowników – polegającym na lekceważeniu zagrożenia, nie stosowania się do poleceń kierownika budowy, nie przestrzeganiu obowiązujących przepisów i zasad BHP.
- Należy przeciwdziałać zagrożeniu pożarowemu, które może powstać podczas wykonywanych robót oraz zagrożeń spowodowanych przez osoby trzecie.
- W razie stwierdzenia bezpośredniego zagrożenia życia lub zdrowia pracowników, osoba kierująca robotami budowlanymi zobowiązana jest do natychmiastowego wstrzymania robót i podjęcia działania w celu likwidacji wszelkich zagrożeń.
- Wszystkie roboty budowlane powinny być prowadzone zgodnie z obowiązującymi przepisami, sztuką budowlaną z zachowaniem zasad bezpieczeństwa i higieny pracy – powinny być prowadzone pod nadzorem osób z uprawnieniami.
- Przestrzegać przepisy prawa dotyczące bhp:
 - *Ustawa z dnia 26.06.1974r. – Kodeks pracy (tekst jednolity Dz.U 018 poz. 917),
 - *Ustawa z dnia 07.07.1994r. – Prawo budowlane - art. 21a (Dz. U. z 2018 r poz. 1202 z późn. zm.),
 - *Rozporządzenie Ministra Infrastruktury z dnia 06 lutego 2003r. w sprawie bezpieczeństwa i higieny pracy podczas wykonywania robót budowlanych (Dz. U. z 2003r.Nr 47, poz. 401)
 - *Rozporządzenie Ministra Gospodarki z dnia 20 września 2001r. w sprawie bezpieczeństwa i higieny pracy podczas eksploatacji maszyn i innych urządzeń technicznych do robot ziemnych, budowlanych i drogowych (Dz. U. z 2001r nr 118, poz.1263)
 - *Rozporządzenie Ministra Pracy i Polityki Socjalnej z dn. 28.05.1996 w sprawie rodzajów prac, które powinny być wykonywane przez co najmniej dwie osoby (Dz. U. z 1996r. nr 62 poz. 288),
 - *Rozporządzenie Ministra Pracy i Polityki Społecznej z dn. 14 marca 2000r. w sprawie bezpieczeństwa i higieny pracy przy ręcznych pracach transportowych (Dz. U. z 2000r., nr 26 poz. 313).

Niniejsze wytyczne sporządzono zgodnie z Rozporządzeniem Ministra Infrastruktury z dnia 23 czerwca 2003r. w sprawie informacji dotyczącej bezpieczeństwa i ochrony zdrowia oraz planu bezpieczeństwa i ochrony zdrowia (Dz. U. Nr 120 poz. 1126)

9. Uwaga końcowa

Zgodnie z Rozporządzeniem Ministra Infrastruktury ogłoszonym w Dz. U. Nr 120 z dnia 23.06.2003 r. oraz wymaganiami Prawa Budowlanego, Kierownik budowy jest zobowiązany sporządzić plan bezpieczeństwa i ochrony zdrowia.

Plan powinien obejmować szczegółowy zakres rodzaju robót budowlanych, stwarzających zagrożenia bezpieczeństwa i zdrowia ludzi.

Zgodnie z rozporządzeniem do takich prac będą należały: przewiertki pod czynnymi układami komunikacyjnymi, prace przy wykopach liniowych powyżej 1,5 m, roboty wykonywane przy użyciu dźwigów, roboty przy montażu osprzętu na słupach na wysokości ponad 5 m, roboty wykonywane w odległości mniejszej niż 3,0 m od skrajnych przewodów linii elektroenergetycznych o napięciu znamionowym nie przekraczającym 1 kV.

Data: 2019.01.07

mgr inż. Magdalena Najmrocka
 upr. bud. 12/96 do projektowania i kierowania
 robotami budowlanymi bez ograniczeń
 w spec. instalacjach w zakresie sieci, instalacji
 i urządzeń wodor., kanaliz., ciepłych, went. i gazowych

STANOWISKO
POWIATOWE W WOŁOMINIE
 Wydział Budownictwa
 05-200 Wołomin, ul. Prądyńskiego 3
 tel. 22 787 42 01 w. 108 107 110 188

.....07.01. 2019

OŚWIADCZENIE

Zgodnie z art. 20 pkt. 4 Ustawy z dnia 7 lipca 1994 roku „Prawo budowlane”
(Dz. U. 2018 poz. 1202 z późn. zm)

oświadczam

że niniejszy ,, **PROJEKT BUDOWLANY SIECI KANALIZACJI SANITARNEJ
GRAWITACYJNO- TŁOCZNEJ Z ODGAŁĘZIENIAMI DO POSESJI**

WRAZ Z POMPOWNIAMI ŚCIEKÓW – ETAP II
- SIEĆ KANALIZACJI SANIT. GRAWITACYJNEJ, Z ODGAŁĘZIENIAMI DO POSESJI
ul. BORYNY i 100 LECIA, HELENÓW GM. WOŁOMIN

DZ. NR 137, 262 obr.0001 Helenów

Jedn. ew. 143412_5 GMINA WOŁOMIN”

został opracowany zgodnie z obowiązującymi przepisami budowlanymi ,
normami i zasadami wiedzy technicznej i nadaje się do realizacji .

BRANŻA SANITARNA:
mgr inż. Magdalena Najmrocka
UPR. nr 12/96

mgr inż. Magdalena Najmrocka
upr. bud. 12/96 do projektowania i kierowania
robotami budowlanymi bez ograniczeń
w spec. inspekcyjnej w zakresie sieci instalacji
i urządzeń wodoc., kanaliz., ciepłych, went. i gazowych

.....
projektant

inż. Hanna Szustecka
UPR. nr 57/90/Sk-Ce

PROJEKTANT
inż. Hanna Szustecka
upr. bud. w zak. inst. sanit.
Nr 57/90/Sk-Ce

.....
Sprawdzający

**STAROSTWO
POWIATOWE W WOŁOMINIE**
Wydział Budownictwa
05-200 Wołomin, ul. Prądyńskiego 3
tel. 22 787 42 01 w. 134 107 110 188

48

Znak sprawy: GP.II.7342/133/94.

D E C Y Z J A Nr 12/96.

Na podstawie art.13 ust.1 pkt 1 i 2, art.13 ust.3 i 4, art.14 ust.1 pkt 4 i art.14 ust.3 pkt 1 i 3 ustawy z dnia 7 lipca 1994r.-Prawo budowlane /Dz.U.Nr 89, poz.414/ oraz §4 ust.2 i §9 ust.1 rozporządzenia Ministra Gospodarki Przemysłu i Budownictwa z dnia 30 grudnia 1994r. w sprawie samodzielnych funkcji technicznych w budownictwie /Dz.U.z 1995r.Nr 8, poz.38/

n a d a j ę

Pani Magdalenie Najmrockiej
magistrowi inżynierowi inżynierii środowiska
urodzonej dnia [REDAKCYJNIE USUNIĘTY]

**UPRAWNIENIA BUDOWLANE DO PROJEKTOWANIA ORAZ DO KIEROWANIA
ROBOTAMI BUDOWLANYMI BEZ OGRANICZEŃ W SPECJALNOŚCI
INSTALACYJNEJ W ZAKRESIE SIECI, INSTALACJI I URZĄDZEŃ
WODOCIĄGOWYCH, KANALIZACYJNYCH, CIEPLNYCH, WENTYLACYJNYCH
I GAZOWYCH,**

które stanowią podstawę do wykonywania samodzielnych funkcji technicznych w budownictwie, obejmujących :

1. projektowanie sieci, instalacji i urządzeń wodociągowych, kanalizacyjnych, ciepłych, wentylacyjnych i gazowych,
2. sprawowanie nadzoru autorskiego,
3. sprawdzanie projektów sieci, instalacji i urządzeń wodociągowych, kanalizacyjnych, ciepłych, wentylacyjnych i gazowych,
4. kierowanie budową lub robotami budowlanymi przy wykonywaniu sieci, instalacji i urządzeń wodociągowych, kanalizacyjnych, ciepłych, wentylacyjnych i gazowych,
5. kierowanie wytwarzaniem konstrukcyjnych elementów budowlanych oraz nadzorowanie i kontrola techniczna wytwarzania tych elementów, w zakresie związanym ze specjalnością niniejszych uprawnień budowlanych,
6. wykonywanie nadzoru inwestorskiego w zakresie j.w.,
7. sprawowanie kontroli technicznej utrzymania obiektów budowlanych w w/w zakresie specjalności instalacyjnej,

8. wykonywanie państwowego nadzoru budowlanego.

Niniejsze uprawnienia budowlane nie obejmują wcześniej wymienionej działalności zawodowej w zakresie określonym w §2 rozporządzenia Ministra Gospodarki Przestrzennej i Budownictwa z dnia 30 grudnia 1994r. w sprawie samodzielnych funkcji technicznych w budownictwie /Dz.U.z 1995r.Nr 8, poz.38/, tj.:

- instalacji i urządzeń technicznych służących do utrzymania ruchu i transportu kolejowego,
- stałych i tymczasowych budynków służących do celów technicznych w komunikacji kolejowej, z wyłączeniem budynków przeznaczonych w całości lub w części do użytku publicznego,
- urządzeń transportowych linowych i linowo-terenowych, służących do publicznego przewozu osób w celach turystyczno-sportowych.

U z a s a d n i e n i e :

Na podstawie przeprowadzonego postępowania kwalifikacyjnego, które wykazało, że mgr inż. inżynierii środowiska Magdalena Najarocka spełniła wymogi do uzyskania zawnioskowanych uprawnień budowlanych, tj.

1. posiada wyższe wykształcenie odpowiednie do specjalności instalacyjnej w zakresie sieci, instalacji i urządzeń wodociągowych, kanalizacyjnych, ciepłych, wentylacyjnych i gazowych
2. odbyła wymaganą dwuletnią praktykę przy sporządzaniu projektów,
3. odbyła wymaganą dwuletnią praktykę na budowie,
4. w dniu 18 stycznia 1996r. złożyła egzamin na przedmiotowe uprawnienia budowlane, zgodnie z zasadami "Szczegółowego programu egzaminu na uprawnienia budowlane",

decyzją Wojewody Skierniewickiego orzeczono jak na wstępie.

Od niniejszej decyzji przysługuje odwołanie do Głównego Inspektora Nadzoru Budowlanego za pośrednictwem Wojewody Skierniewickiego w terminie 14 dni od daty jej otrzymania.

z up. **WOJEWODY**

Andrzej Słoch
mgr inż. Andrzej Słoch

DYREKTOR
WYDZIAŁU GOSPODARSTWA PRZESTRZENNEGO


Otrzymują:


① Pani mgr inż. Magdalena Najarocka

zob. [redacted]

2. Główny Inspektor Nadzoru Budowlanego

3. a/a.





P O L S K A
I Z B A
I N Ż Y N I E R Ó W
B U D O W N I C T W A

Zaświadczenie

o numerze weryfikacyjnym:

MAZ-YMF-SA8-36Y *

Pani MAGDALENA NAJMROCKA o numerze ewidencyjnym MAZ/IS/3375/02

adres zamieszkania ul. [REDAKTOWANE]

jest członkiem Mazowieckiej Okręgowej Izby Inżynierów Budownictwa i posiada wymagane ubezpieczenie od odpowiedzialności cywilnej.

Niniejsze zaświadczenie jest ważne od 2019-01-01 do 2019-12-31.

Zaświadczenie zostało wygenerowane elektronicznie i opatrzone bezpiecznym podpisem elektronicznym weryfikowanym przy pomocy ważnego kwalifikowanego certyfikatu w dniu 2018-12-18 roku przez:

Roman Lulis, Przewodniczący Rady Mazowieckiej Okręgowej Izby Inżynierów Budownictwa.

(Zgodnie art. 5 ust 2 ustawy z dnia 18 września 2001 r. o podpisie elektronicznym (Dz. U. 2001 Nr 130 poz. 1450) dane w postaci elektronicznej opatrzone bezpiecznym podpisem elektronicznym weryfikowanym przy pomocy ważnego kwalifikowanego certyfikatu są równoważne pod względem skutków prawnych dokumentom opatrzonym podpisami własnoręcznymi.)

*** Weryfikację poprawności danych w niniejszym zaświadczeniu można sprawdzić za pomocą numeru weryfikacyjnego zaświadczenia na stronie Polskiej Izby Inżynierów Budownictwa www.plib.org.pl lub kontaktując się z biurem właściwej Okręgowej Izby Inżynierów Budownictwa.**

Obywatel(ka) HANNA BOGUMIŁA SZUSTECKA jest upoważniony(a) do:
(imię i nazwisko)

- 1/ - sporządzenia projektów sieci wodociagowych, kanalizacyjnych i ciepłych uzbrojenia terenu ; ,-
- 2/ - sporządzenia projektów instalacji wodociagowych, kanalizacyjnych i ciepłych; ,-
- 3/ - kierowania, nadzorowania i kontrolowania budowy i robót, kierowania i kontrolowania wytwarzania konstrukcyjnych elementów sieci oraz oceniania i badania stanu technicznego w zakresie sieci wodociagowych, kanalizacyjnych i ciepłych uzbrojenia terenu;
- 4/ - kierowania, nadzorowania i kontrolowania budowy i robót, kierowania i kontrolowania wytwarzania konstrukcyjnych elementów instalacji oraz oceniania i badania stanu technicznego w zakresie instalacji wodociagowych, kanalizacyjnych i ciepłych. ;,-


Otrzymuje:


1. Inż. Hanna Szustecką
- z [REDACTED]
2. a/a:

z up. WOJEWODY

mgr inż. Andrzej Siodki
DIREKTOR
Wydziału Architektury
Urbanistycznej i Nadzoru
Budowlanego

IM.





® P O L S K A
I Z B A
INŻYNIERÓW
BUDOWNICTWA

Zaświadczenie

o numerze weryfikacyjnym:

MAZ-L66-SFF-2RC *

**Pani HANNA BOGUMIŁA SZUSTECKA o numerze ewidencyjnym MAZ/IS/3379/02
adres zamieszkania [REDAKOWANE]**

**jest członkiem Mazowieckiej Okręgowej Izby Inżynierów Budownictwa i posiada wymagane
ubezpieczenie od odpowiedzialności cywilnej.**

Niniejsze zaświadczenie jest ważne od 2019-01-01 do 2019-12-31.

**Zaświadczenie zostało wygenerowane elektronicznie i opatrzone bezpiecznym podpisem elektronicznym
weryfikowanym przy pomocy ważnego kwalifikowanego certyfikatu w dniu 2018-11-23 roku przez:**

Roman Lulis, Przewodniczący Rady Mazowieckiej Okręgowej Izby Inżynierów Budownictwa.

**(Zgodnie art. 5 ust 2 ustawy z dnia 18 września 2001 r. o podpisie elektronicznym (Dz. U. 2001 Nr 130 poz. 1450) dane w postaci
elektronicznej opatrzone bezpiecznym podpisem elektronicznym weryfikowanym przy pomocy ważnego kwalifikowanego certyfikatu są
równoważne pod względem skutków prawnych dokumentom opatrzonym podpisami własnoręcznymi.)**

*** Weryfikację poprawności danych w niniejszym zaświadczeniu można sprawdzić za pomocą numeru weryfikacyjnego zaświadczenia na
stronie Polskiej Izby Inżynierów Budownictwa www.piib.org.pl lub kontaktując się z biurem właściwej Okręgowej Izby Inżynierów
Budownictwa.**

OPIS DO PROJEKTU ZAGOSPODAROWANIA

1. przedmiot inwestycji

Przedmiotem inwestycji jest budowa odcinków sieci kanalizacji sanitarnej grawitacyjnej z odgałęzieniami do posesji, z odcinkami kanalizacji tłocznej i przepompowniami ścieków, w pasie ulicy Boryny (dz. nr 137, 156/3) i ulicy 100 lecia (dz. nr 262) w miejscowości Helenów oraz w działkach nr ew. 259 (Helenów) i nr ew. 1, 2/2 i 2/1 obr. 0010 Czarna-04 gm. Wołomin.

Celem budowy kanalizacji sanitarnej jest uporządkowanie gospodarki ściekowej w miejscowości Helenów gm. Wołomin.

Zakłada się realizację Inwestycji w 3-etapach:

etap I – kanalizacja sanitarna od istn. studni Ks istn na przewodzie 0,200 przy ul. Witosa do studni Ks65 w pasie ul. Boryny (odcinki kanalizacji grawitacyjnej, kanał tłoczny z przejściem pod rzeką Czarna i pompownią ścieków P1 na dz. nr ew. 259)

etap II – kanalizacja sanitarna wzdłuż ulicy Boryny – grawitacyjna od studni Ks65 do studni Ks33- SR1 (na wysokości dz. nr ew. 165) oraz w ulicy 100 lecia (odcinek Ks44-Ks-45-46-47) ;

etap III – kanalizacja sanitarna wzdłuż ulicy Boryny – grawitacyjna od studni Ks1 – Ks18_P2 oraz Ks19-Ks-29-P2 i tłoczna od P2 do SR1z pompownią ścieków P2 w pasie drogi powiatowej, na wysokości działek 122, 155/1 .

Celem budowy kanalizacji sanitarnej jest uporządkowanie gospodarki ściekowej w miejscowości Helenów gm. Wołomin.

Realizację inwestycji podzielono na 3 etapy .

Przedmiotem niniejszego opracowania jest realizacja etapu 2 na dz. nr ew. 137

i we fragmencie dz. 262 obr. 0001 Helenów, z odcinkami kanalizacji sanitarnej grawitacyjnej :

* sieć główna:

- ul. Boryny -od studni Ks65 do studni SR1 na wysokości działek nr ew. 130,165

- ul. 100 lecia - odcinek Ks-44- Ks-47) i

*odgałęzienia do posesji szt. 30.

Odbiornikiem ścieków dla projektowanej sieci kanalizacji sanitarnej będzie projektowany i zrealizowany w etapie I odcinek kanalizacji grawitacyjno-tłocznej .

Zakres robót budowlanych obejmuje:

*wytyczenie trasy odcinków sieci kanalizacji sanitarnej

*wykopy, ułożenie projektowanej sieci w wykopach

*wykonanie uzbrojenia sieci kanalizacyjnej (studnie, trójniki, pompownia),

*zasypywaniu wykopów wraz z zagęszczeniem gruntu,

*przywrócenie terenu do należytego stanu (dokonanie wymiany gruntu, zagęszczenie i odtworzenie nawierzchni).

Kolejność realizacji:

*wykonanie przewodu grawitacyjnego wraz z uzbrojeniem

*wykonanie odgałęzień do posesji

Po zakończeniu inwestycji możliwe będzie wykonaniem podłączeń przyłączy grawitacyjnych od posesji (likwidacja szamb) .

2.istniejący stan zagospodarowania terenu z omówieniem przewidywanych w nim zmian

Zasięg opracowania projektu sieci kanalizacji sanitarnej obejmuje w/w ulice i działki (własność : dz. nr 137, 262- Zarząd Powiatu Wołomińskiego).

Jest to teren uzbrojony, w zasięgu opracowania znajdują się :

- wodociąg - istn.

- gazociąg z przyłączami

- napowietrzna i podziemna linia energetyczna

- linia telekomunikacyjna

- prywatne działki zabudowane (budynki mieszkalne z infrastrukturą)

- droga powiatowa (dz. nr ew. 137, 262).

Projektowana kanalizacja sanitarna stanowić będzie dodatkowe uzbrojenie pasów w/w ulic.

STAROSTWO
POWIATOWE W WOŁOMINIE
Wydział Budownictwa
05-200 Wołomin, ul. Prądyńskiego 3
tel. 22 787 49 01 fax 105 107 110 186

- droga powiatowa (dz. nr ew. 137, 262).

Projektowana kanalizacja sanitarna stanowić będzie dodatkowe uzbrojenie pasów w/w ulic.

3. projektowane zagospodarowanie terenu w tym urządzenia budowlane

Projektuje się umieszczenie w pasie dróg :

- ul. Boryny (dz. nr ew. 137 – droga powiatowa)

- ul. 100 lecia (dz. nr ew. 262 – droga powiatowa)

obr. 0010 za zgodą Właściciela (Zarząd Powiatu Wołomińskiego) kanałów grawitacyjnych kanalizacji sanitarnej z odgałęzieniami do posesji uzbrojonych w studnie i trójniki kanalizacyjne na trasie kanału .

4. zestawienie powierzchni poszczególnych części zagospodarowania działki

Całkowita długość projektowanej grawitacyjnej sieci kanalizacji sanitarnej:

lp	wyszczególnienie	Etap II
		[m]
1	Kanał grawitacyjny 0,200 PCV	
	odc.Ks65 – Ks44	372,5
	odc.Ks44 – SR1	417,0
	odc.Ks44- Ks47	88,0
	razem	877,5
2	Odgałęzienia boczne do posesji	
	0,160 PCV	290,0
	0,200 PCV	8,0
	razem	298,0
	ŁĄCZNIE	1175,5

5. dane informujące , czy teren , na którym jest projektowany obiekt budowlany , są wpisane do rejestru zabytków oraz czy podlegają ochronie na podstawie ustaleń miejscowego planu zagospodarowania przestrzennego

Cały teren, na którym projektowana jest inwestycja nie jest wpisany do rejestru zabytków oraz nie podlega ochronie na podstawie ustaleń miejscowego planu zagospodarowania przestrzennego.

W przypadku natrafienia w trakcie robót ziemnych na przedmioty mające w oczywisty sposób cechy zabytku należy roboty przerwać , powiadomić o tym właściwy miejscowo Wojewódzki Urząd Ochrony Zabytków i do czasu podjęcia przez ten Urząd stosownej decyzji robót ziemnych nie wznawiać .

Teren planowanej inwestycji jest położony w granicach Warszawskiego Obszaru Chronionego Krajobrazu, ustanowionego rozporządzeniem Wojewody Mazowieckiego nr 3 z dnia 13 lutego 2007r (Dz. Urz. Woj. Maz. Nr 42, poz. 870). Inwestycje, realizowane zgodnie z przepisami w/w rozporządzenia, Obowiązuje zakaz przekształcania naturalnej rzeźby terenu oraz zakaz likwidowania i niszczenia zadrzewień przydrożnych i śródpolnych .Rozporządzenie to zakazuje realizacji obiektów budowlanych w pasie szerokości 20m od linii brzegów rzek, z wyjątkiem m. in. urządzeń wodnych.

Realizacja zagospodarowania zapewnić musi pełną ochronę przed wycinką i uszkodzeniem drzewostanu wysokiego istniejącego w granicach terenu objętego niniejszą decyzją .

Trasę przewodów kanalizacji sanitarnej zaprojektowano w pasie drogi powiatowej - dz. nr ew.137 i nr ew.262

W przypadku realizacji inwestycji w zasięgu rzutów koron nie zinwentaryzowanych drzew (pobocza) wykopy wykonywać ręcznie tak, aby nie uszkodzić bryły korzeniowej drzewa. lub realizować metodą bezwykopową np. tzw. "metodą tunelki" .

6. dane określające wpływ eksploatacji górniczej na teren zamierzenia budowlanego , znajdującego się w granicach terenu górniczego

nie dotyczy

STAROSTWO
POWIATOWE W WOŁOMINIE
Wydział Budownictwa
05-200 Wołomin, ul. Prądyńskiego 3
tel. 22 767 49 04 w. 15 22 107 110 188

7.informację i dane o charakterze i cechach istniejących i przewidywanych zagrożeń dla środowiska oraz higieny i zdrowia użytkowników projektowanych obiektów budowlanych i ich otoczenia

Zgodnie z Rozporządzeniem Rady Ministrów z dnia 21 grudnia 2015 roku w sprawie przedsięwzięć mogących potencjalnie znacząco oddziaływać na środowisko (Rozporządzenie Rady Ministrów Dz.U. 2016 poz. 71) na budowę odcinków kanalizacji sanitarnej grawitacyjnej i tłocznej z odgałęzieniami do posesji i dwoma pompowniami ścieków (§ 3 ust. 1. pkt. 79) wystąpiono z pismem do Burmistrza Wołomina o wydanie decyzji o środowiskowych uwarunkowaniach. Na podstawie przeprowadzonego postępowania stwierdzono brak potrzeby przeprowadzenia oceny oddziaływania na środowisko tej inwestycji (decyzja nr 1098/2015 z 21 lipca 2015r) . Stwierdzono , że oddziaływania powstające na etapie realizacji planowanego przedsięwzięcia będą krótkotrwałe i ustąpią po zakończeniu prac budowlanych. Eksploatacja planowanego przedsięwzięcia nie spowoduje uciążliwości , które mogłyby negatywnie wpływać na środowisko . *Etap inwestycji wymaga decyzji środowiskowej*
 W fazie realizacji inwestycji należy zapewnić prowadzenie robót w sposób zabezpieczający przed powstaniem szkód , poprzez :

- właściwy dobór sprzętu budowlanego niezbędnego do wykonania wykopu dla ułożenia w nim odcinka sieci kanalizacyjnej, tj. jak najnowszego sprawnego technicznie, spełniającego normy w zakresie emisji hałasu i zanieczyszczeń , dla wykonania wykopu niezbędnego dla wykonania komory przewiertowej i wykonania przewiertu odcinka sieci kanalizacyjnej tłocznej pod rzeką Czarna ,
- uwzględniania i przestrzegania zasad prowadzenia prac budowlanych określonych m.in. w projekcie technicznym budowy sieci kanalizacyjnej , w tym w szczególności wykonania prac budowlanych przede wszystkim metodą na odkład.
- Nie naruszanie istniejących pojedynczych drzew i zespołów zieleni wysokiej o dobrym stanie zdrowotnym. W przypadku wystąpienia ewentualnej „ kolizji ” z systemem korzeniowym drzew , zastosowanie metody przewiertu lub tzw. „tunelki” . W przypadku prowadzenia prac budowlanych w pobliżu drzew za pomocą urządzeń mechanicznych – stosowanie opasek metalowych dla ochrony pni drzew.

Projektowane roboty związane z budową infrastruktury technicznej nie oddziałują negatywnie na higienę i zdrowie ludzi. Budowę sieci kanalizacyjnej zaprojektowano w całości z materiałów sprawdzonych w użytkowaniu pod względem ekologicznym.

Budowa sieci kanalizacji sanitarnej grawitacyjnej – sieć z odgałęzieniami (roboty do głębokości 1,8- 4,15m) nie wprowadza szczególnych zakłóceń w ekologicznej charakterystyce powierzchni ziemi , gleby, wód powierzchniowych i podziemnych .

Na etapie budowy sieci kanalizacji sanit. grawitacyjnej (sieć z odgałęzieniami) powstawać będą typowe odpady budowlane sklasyfikowane według D.U. z 2014 r z dnia 29.12.2014 r.:

Lp.	Kod odpadu	Rodzaj odpadu	Prognozowana ilość
Odpady zaliczane do grupy 15 – Odpady opakowaniowe; sorbent, tkaniny do wycierania, materiały filtracyjne i ubrania ochronne nieujęte w innych grupach			
1.	150101	Opakowania z papieru i tektury	0,1 Mg
2.	150102	Opakowania z tworzyw sztucznych	0,01 Mg
3.	150103	Opakowania z drewna	0,02 Mg
4.	150106	Zmieszane odpady opakowaniowe	0,05 Mg
5.	150203	Sorbenty, materiały filtracyjne, tkaniny do wycierania (np. Szmaty, ścierki) i ubrania ochronne inne niż wymienione w 150202	0,1 Mg
6.	010504	Płuczki wiertnicze z odwiertów wody słodkiej	0m ³
Odpady zaliczane do grupy 17 – Odpady z budowy, remontów i demontażu obiektów budowlanych oraz infrastruktury drogowej (włączając glebę i ziemię z terenów zanieczyszczonych)			
6.	170101	Odpady betonu oraz gruz betonowy z rozbiórek i remontów	120 m ³

7.	170181	Odpady z remontów i przebudowy dróg/wjazdów, chodników	580 m ³
8.	170504	Gleba ziemia, w tym kamienie, inne niż wymienione w 170503	4675 m ³
9.	170904	Zmieszane odpady z budowy, remontów i demontażu inne niż wymienione w 170901, 170902 i 170903	50 m ³
Odpady zaliczane do grupy 20 – Odpady komunalne łącznie z frakcjami gromadzonymi selektywnie			
10.	200301	Niesegregowane (zmieszane) odpady komunalne	0,05 Mg
11.	200304	Szlamy ze zbiorników bezodpływowych służących do gromadzenia nieczystości	5 m ³

Odpady te magazynowane będą tymczasowo w kontenerach lub w miejscu wyznaczonym na terenie objętym inwestycją .

Prace ziemne prowadzone będą tak aby bilans mas ziemnych był możliwie bliski zeru.

Wymienione wyżej rodzaje odpadów **nie** są zaliczane do odpadów niebezpiecznych i nie stanowią istotnego zagrożenia dla środowiska naturalnego . Powinny być jednak właściwie gromadzone i usuwane przez uprawnione firmy.

Wyżej wymienione odpady zaliczone do grupy 15 (Odpady opakowaniowe; sorbent, tkaniny do wycierania, materiały filtracyjne i ubrania ochronne nieujęte w innych grupach) oraz odpady zaliczone do grupy 20 (Odpady komunalne łącznie z frakcjami gromadzonymi selektywnie) – podgrupa 200301 [Niesegregowane (zmieszane) odpady komunalne] będą podlegały czasowemu przetrzymywaniu , w sposób bezpieczny dla środowiska , przed ich transportem na składowisko odpadów, gdzie będą wykorzystywane lub utylizowane. Gwarancją zabezpieczenia środowiska przed odpadami będą umowy na ich odbiór i utylizację przez wyspecjalizowane firmy .

Wyże wymienione odpady zaliczone do grupy 01 - nie występują

Wyżej wymienione odpady zaliczone do grupy 17 [Odpady z budowy, remontów i demontażu obiektów budowlanych oraz infrastruktury drogowej (włączając glebę i ziemię z terenów zanieczyszczonych)], są to w większości masy ziemi i będą wykorzystywane do zasypania wykopów oraz do zagospodarowania terenu . Część odpadów budowlanych oraz ziemi z wykopów będzie mogła być przekazana odbiorcom indywidualnym na ich własne potrzeby zgodnie z rozporządzeniem Ministra Środowiska z dnia 10 listopada 2015 r. w sprawie listy rodzajów odpadów, które osoby fizyczne lub jednostki organizacyjne niebędące przedsiębiorcami mogą poddawać odzyskowi na potrzeby własne, oraz dopuszczalnych metod ich odzysku (Dz. U. 2015, poz. 93). Pozostałe odpady zostaną zagospodarowane zgodnie z wymaganiami ustawy z dnia 14 grudnia 2012 r. o odpadach (Dz.U. 2016 poz. 1987 tekst jednolity).

Wyżej wymienione odpady zaliczone do grupy 20 (Odpady komunalne łącznie z frakcjami gromadzonymi selektywnie) – podgrupa 200304 (Szlamy ze zbiorników bezodpływowych służących do gromadzenia nieczystości) są to ścieki socjalno – bytowe, które będą gromadzone w przenośnych kabinach WC (Toi-Toi) , których zawartość będzie transportowana do gminnej oczyszczalni ścieków.

Powstawanie odpadów na etapie realizacji inwestycji będzie miało charakter krótkotrwały i ustąpi po zakończeniu prac budowlanych.

Etap inwestycji planowanej sieci kanalizacji sanitarnej nie będzie negatywnego oddziaływania na środowisko.

Powstające na etapie realizacji odpady zagospodarowane zostaną zgodnie z obowiązującymi przepisami.

Etap realizacji inwestycji będzie związany z emisją hałasu i substancji gazowych i pyłowych do powietrza, pochodząca z eksploatacji maszyn i urządzeń oraz środków transportu. Uciążliwości te będą miały charakter krótkotrwały i ustąpią po zakończeniu prac budowlanych.

Sieć kanalizacji sanitarnej w etapie II zostanie wykonana w technologii rur PCV (z tworzyw sztucznych) o połączeniach szczelnych ; zastosowane zostaną studnie kanalizacyjne betonowe i z tworzyw sztucznych .

**STAROSTWO
POWIATOWE W WOŁOMINIE
Wydział Budownictwa
05-200 Wołomin, ul. Prądyńskiego 3
tel. 22 787-49-01 w. 104 107 110 166**

Woda gruntowa o zwierciadle swobodnym na terenie inwestycji występuje na głębokości 0,1-1,7m p.p.t. (możliwe okresowe gromadzenie sie wód zawieszonych na stropach utworów słabo przepuszczalnych) .Planowane rurociągi sieci kanalizacji sanitarnej grawitacyjnej ułożone zostaną na głębokościach 1,8- 4,15 m p.p.t.

Realizacja planowanego przedsięwzięcia będzie wymagała na odcinkach obniżenia poziomu wód gruntowych dla odwodnienia wykopów .

Zakłada się realizację inwestycji metodą wykopów otwartych, wąskoprzestrzennych \ z szalowaniem pełnym . Przy wykopach otwartych pod rurociągi zakłada się odwodnienie wykopów metodą igłofiltrów.

Odwodnienie wykopów otwartych przeprowadzane będzie odcinkami , przez 24h / d , a prace budowlane będą odbywały się w 8-10 godzinnym trybie pracy . Rzeczywiste potrzeby w zakresie odwodnienia wykopów będą weryfikowane w trakcie prowadzenia robót wykonawczych.

Zakłada się, że wody z pompowania odprowadzane będą do rowów przydrożnych poprzez tymczasowy osadnik piasku (po uzgodnieniu z Zarządcą / właścicielem rowu) lub do podstawianych cystern samochodowych .

Zastosowanie powyższych metod nie spowoduje naruszenia lub zmiany stosunków wodnych. W związku z krótkotrwałym okresowym pompowaniem nie przewiduje się gospodarczego zagospodarowania wypompowanej wody .

Pas drogowy , teren działek prywatnych należy przywrócić do stanu pierwotnego .

Planowane przedsięwzięcie nie należy do przedsięwzięć stwarzających możliwość powstania awarii . Ryzyko wystąpienia poważnej awarii lub katastrofy naturalnej budowlanej dla planowanej inwestycji nie występuje.

8.Opinia geotechniczna, warunki posadowienia obiektu budowlanego

Teren zlokalizowany jest na równinie zastoiskowej .W podłożu występują **proste** warunki gruntowe, o zróżnicowanej budowie geologicznej.

Na podstawie wierceń stwierdzono, że na badanym terenie od powierzchni terenu pod warstwą nasypów i gleby zalegają piaski miejscami przewarstwione pyłami i torfem leżące na glinach i pyłach. Wyróżniono siedem warstw geotechnicznych

W trakcie badań nawiercono napięte i swobodne zwierciadło wód gruntowych na głębokości 0,7-1,6m ppt, stabilizujące się na rzędne 92,9-94,8m npm.

Grunt w dnie wykopu należy chronić przed wpływem długotrwałych, niekorzystnych warunków atmosferycznych (intensywne opady, roztopy) oraz przed przemarzaniem , aby nie pogorszyć parametrów wytrzymałościowych .

Obiekt spełnia warunki zaliczające go do II [drugiej] kategorii geotechnicznej.

Realizację prac należy prowadzić pod nadzorem geotechnicznym,

Warunki pozwalają na posadowienie bezpośrednio projektowanych rurociągów .


**STAROSTWO
POWIATOWE W WOŁOMINIE
Wydział Budownictwa
05-200 Wołomin, ul. Prądzińskiego 3
tel. 22 787-42-01 w. 108 107 110 188**

9. OKREŚLENIE ODDZIAŁYWANIA PLANOWANEGO OBIEKTU (forma opisowa)

Na podstawie Art. 20 ustawy Prawo budowlane z dnia 7 lipca 1994r. (Dz. U. z 2018r poz. 1202 z późn. zm) oraz § 13a rozporządzenia Ministra Infrastruktury i Rozwoju z dnia 22 września 2015r. w/s

"Szczegółowego zakresu i formy projektu budowlanego" określono obszar oddziaływania projektowanego obiektu.

9.1. Przepisy prawa, w oparciu o które dokonano określenia obszaru oddziaływania obiektu:

- 1) Ustawa z dnia 7 lipca 1994r. Prawo budowlane (Dz. U. z 2018r poz. 1202 z późn. zm).
- 2) Rozporządzenie Ministra Infrastruktury z 12 kwietnia 2002 r. w sprawie warunków technicznych jakim powinny odpowiadać budynki i ich usytuowanie. (tekst jednolity Dz.U. 2015 poz.1422 z 12.07.2015).
- 3) rozporządzenie Rady Ministrów z dnia 21 grudnia 2015 r. w sprawie przedsięwzięć mogących znacząco oddziaływać na środowisko (tekst jedn. Dz. U. 2016 poz. 71),
- 4) Ustawa z dnia 13 kwietnia 2018r. Prawo ochrony środowiska (tekst jednolity w Dz. U z 2018r. poz. 799).
- 5) Ustawa o drogach publicznych z 21.03.1985 z póź. zm. -dz. u. 2018 poz. 2068 z 03.10.2018
- 6) rozporządzenie Ministra Transportu i Gospodarki Morskiej z dnia 23.12.2015 r. w sprawie warunków technicznych, jakim powinny odpowiadać drogi publiczne i ich usytuowanie (tekst jedn. Dz. U. 2016 poz. 124)
- 7) Ustawa Prawo wodne z dnia 20 lipca 2017 r. (Dz. U. z 2017r. poz. 1566.)
- 8) ustawa z dnia 07.06.2001r. o zbiorowym zaopatrzeniu wodę i zbiorowy odprowadzaniu ścieków (tekst jedn. Dz. U. 2018 poz. 1152)

9.2. Zasięg obszaru oddziaływania obiektu - informacja:

Projektowana inwestycja mieści się w całości na działkach , na których została zaprojektowana, tzn. że obszar jej oddziaływania nie wykracza poza działki objęte opracowaniem , a budowa sieci kanalizacji sanitarnej grawitacyjnej z odgałęzieniami do posesji, przepompowniami ścieków nie wprowadza ograniczeń w zagospodarowaniu terenu .

mgr inż. Magdalena Najmrocka
upr. bud. 12/96 do projektowania i kierowania
robotami budowlanymi bez ograniczeń
w spec. instalacjach w zakresie sieci, instalacji
i urządzeń wodoc., kanaliz., ciepłych, went. i gazowych

PROJEKTANT
inż. Hanna Słuszecka
upr. bud. w zakresie inst. sanit.
Nr 57/90 Skł. ce

**STAROSTWO
POWIATOWE W WOŁOMINIE**
Wydział Budownictwa
05-200 Wołomin, ul. Prądzyńskiego 3
tel. 22 787-43-81 fax 106 107 118 106