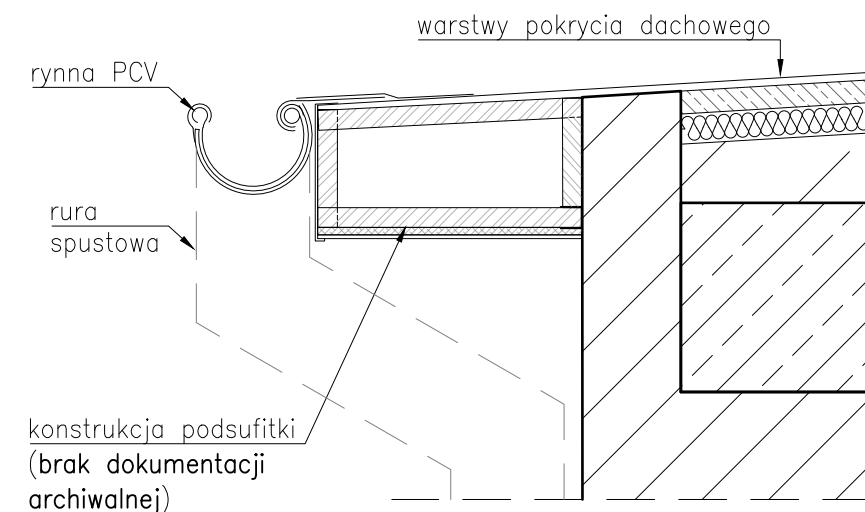
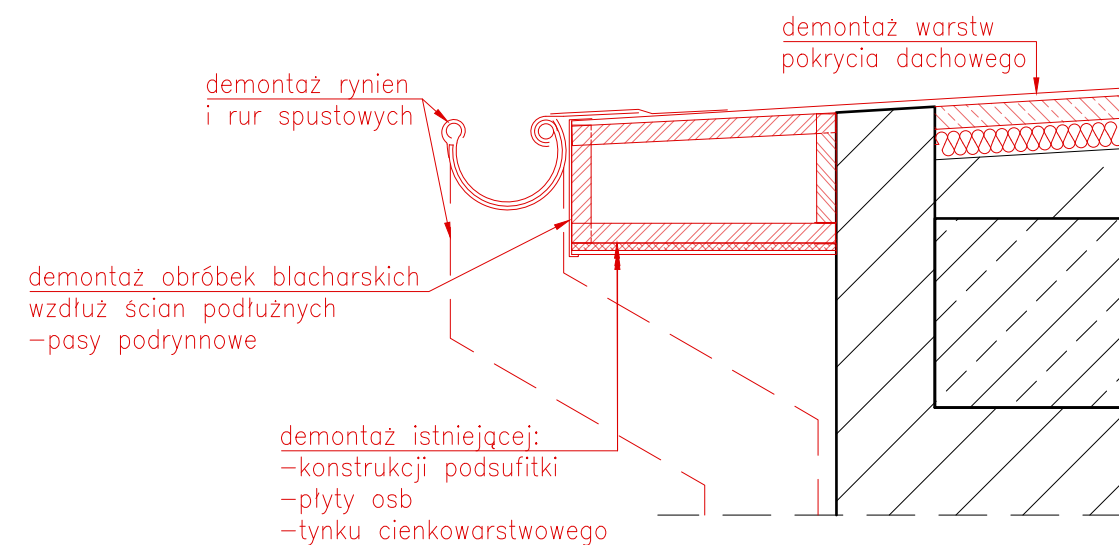


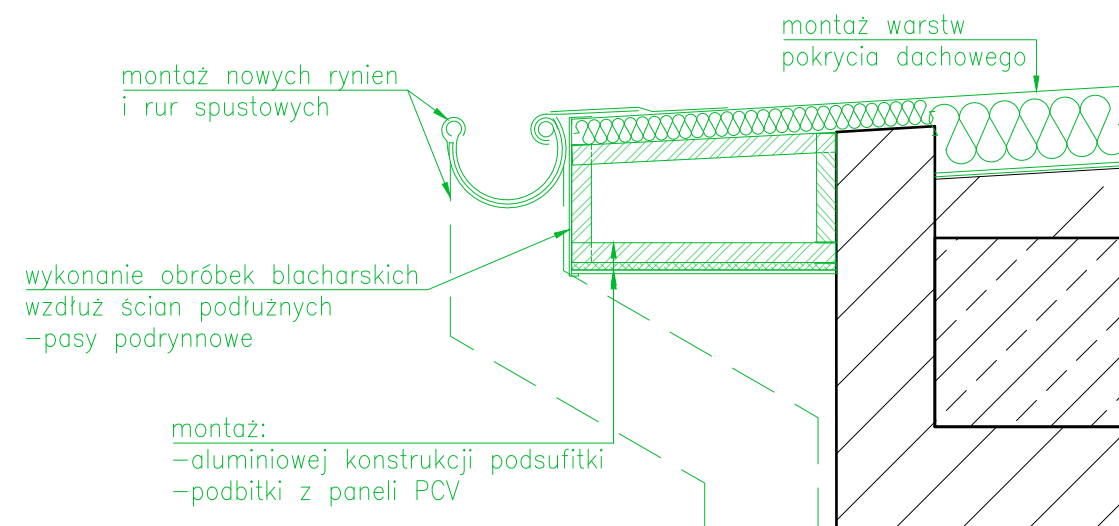
STAN ISTNIEJĄCY
DETAL 2.A
skala 1:50



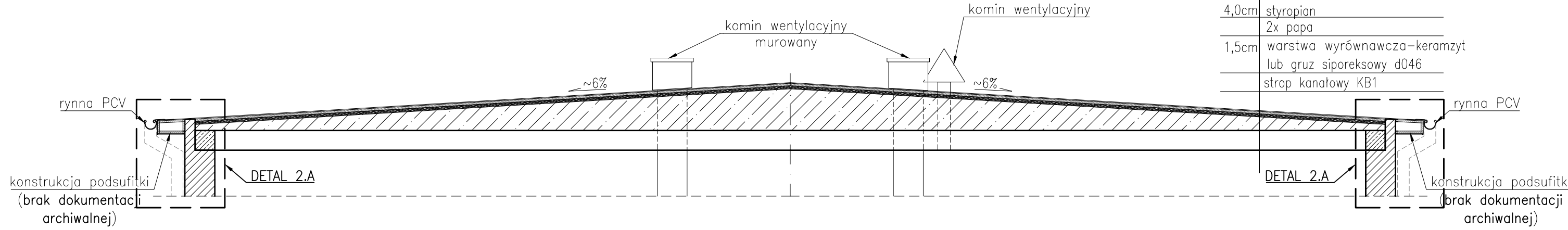
ROZBIÓRKA
DETAL 2.B
skala 1:10



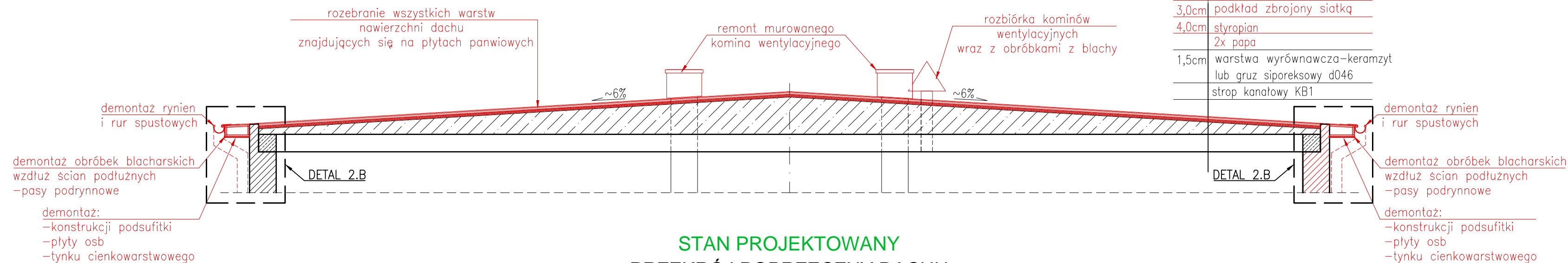
STAN PROJEKTOWANY
DETAL 2.C
skala 1:50



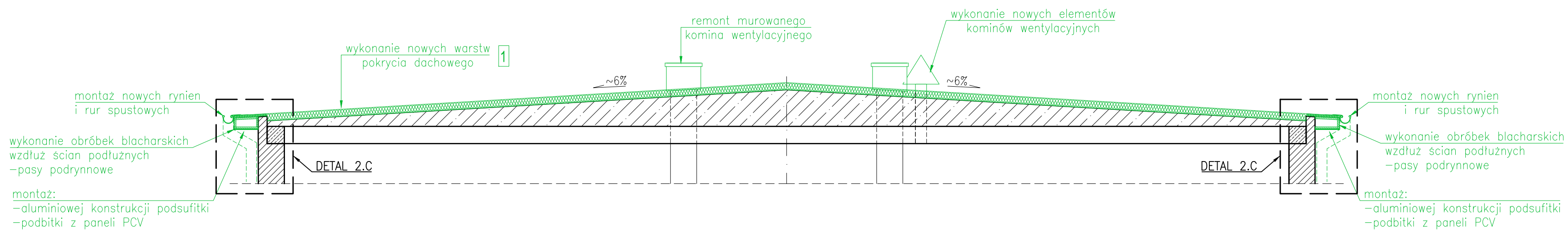
BUDYNEK - CZĘŚĆ ENERGETYCZNA
STAN ISTNIEJĄCY
PRZEKRÓJ POPRZECZNY DACHU
skala 1:50



ROZBIÓRKA
PRZEKRÓJ POPRZECZNY DACHU
skala 1:50



STAN PROJEKTOWANY
PRZEKRÓJ POPRZECZNY DACHU
skala 1:50



WARSTWY POKRYCIA DACHOWEGO

2x	papa
3,0cm	podkład zbrojony siatką
4,0cm	styropian
2x	papa
1,5cm	warstwa wyrównawcza - keramzyt lub gruz siporeksowy d046
	strop kanałowy KB1

ISTNIEJĄCE WARSTWY NAWIERZCHNI DACHU

2x	papa
3,0cm	podkład zbrojony siatką
4,0cm	styropian
2x	papa
1,5cm	warstwa wyrównawcza - keramzyt lub gruz siporeksowy d046
	strop kanałowy KB1

PROJEKTOWANE WARSTWY POKRYCIA DACHOWEGO 1

	papa termozgrzewalna
10cm	styropapa laminowana papą podkładową (funkcja paroz izolacji)
5mm	warstwa reprofiliacyjna górnej powierzchni z mineralnej zaprawy szpachlowej typu PCC
1-3mm	warstwa szczepna z mineralnej, modyfikowanej polimerami drobnoziarnistej zaprawy cementowej
1,5cm	gładz wyrównawcza - uzupełnienie ubytków
	plyty dachowe KB1
	dźwigary D3 KB1

- Uwaga:
1. Obiekt nie posiada pełnej dokumentacji archiwalnej.
2. Wszystkie wymiary należy potwierdzić pomiarem w naturze.

INWESTOR	PRZEDSIĘBIORSTWO WODOCIĄGÓW I KANALIZACJI				
JEDNOSTKA PROJEKTOWA	PONDUS CEZARY WITAS ul. Szara 10, 05-200 Wołomin				
ZAMIERZENIE BUDOWLANE	Budynek STACJI UZDATNIANIA WODY GRANICZNA ul. Graniczna 1, 05-200 Wołomin dz. nr 3 obręb Leśniakowizna, powiat wołomiński, województwo mazowieckie				
TYTUL PROJEKTU	PROJEKT REMONTU DACHU WARIANT II				
TYTUL RYSUNKU	PRZEKRÓJ POPRZECZNY DACHU BUDYNEK - CZĘŚĆ ENERGETYCZNA				
STANOWISKO	IMIĘ I NAZWISKO	NUMER UPRAWNIEN	PODPIS	SKALA	NR RYS.
PROJEKTOWAŁ:	mgr inż. Cezary Witas	Wa-332/01		1:50	D.8
	mgr inż. Marta Dragowska			DATA	REW.
				11.2023	