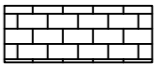
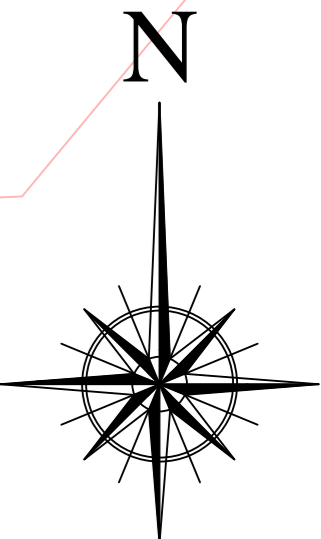



LEGENDA:



- powierzchnia opaski (54m²)
i chodnika (180m²) do rozbiórki
(montaż płytek chodnikowych
50x50cm)



INWESTOR	PRZEDSIĘBIORSTWO WODOCIĄGÓW I KANALIZACJI Spółka z o.o. ul. Graniczna 1, 05-200 Wołomin				
JEDNOSTKA PROJEKTOWA	PONDUS CEZARY WITAS ul. Szara 10, 05-200 Wołomin				
ZAMIERZENIE BUDOWLANE	Budynek STACJI UZDATNIANIA WODY GRANICZNA ul. Graniczna 1, 05-200 Wołomin dz. nr 3 obręb Leśniakowizna, powiat wołomiński, województwo mazowieckie				
TYTUL PROJEKTU	PROJEKT REMONTU PASA FUNDAMENTOWEGO				
TYTUL RYSUNKU	PLAN SYTUACYJNY CHODNIKI				
STANOWISKO	IMIE I NAZWISKO	NUMER UPRAWNIEN	PODPIS	SKALA	NR RYS.
PROJEKTOWAŁ:	mgr inż. Cezary Witas	Wa-332/01		1:200	F.3
	mgr inż. Marta Drągowska			DATA	REW.
				11.2023	