
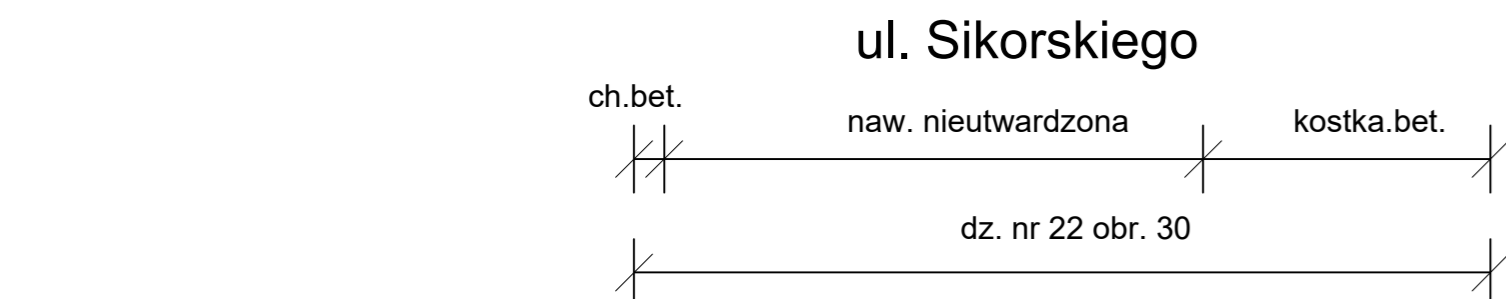


PROFIL PODŁUŻNY SIECI WODOCIĄGOWEJ



ul. Traugutta

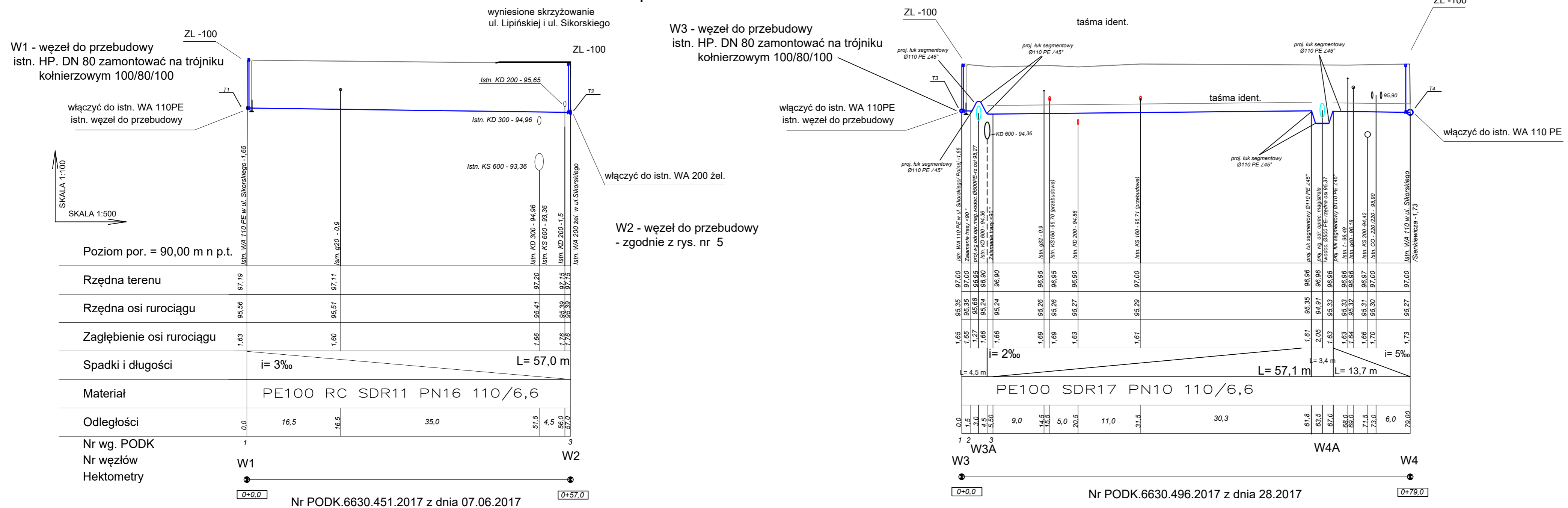
budowa metodą bezwykopową

ul. Lipińska

ul. Polna

budowa metodą wykopową

ul. Sienkiewicza



Nr PODK.6630.451.2017 z dnia 07.06.2017

Nr PODK.6630.496.2017 z dnia 28.2017

UWAGI OGÓLNE:

1. RUROCIĄG UKŁADAĆ NA PODSYPCE PIASKOWEJ ZAGĘSZCZONEJ MECHANICZNIE GR. 15 cm PRZED UKŁADANIEM RUROCIĄGU NALEŻY ZAPOZNAĆ SIĘ Z WYTYCZNYMI PRODUCENTA.
2. ODCINKI WYKOPU POD RUROCIĄG W POKŁADZU KOLIZJI Z ISTNIEJĄCYM UZBROJENIEM TERENU NALEŻY WYKONYWAĆ RĘCZNIE PRZY ZACHOWANIU SZCZEGÓLNEJ OSTROŻNOŚCI. ISTNIEJĄCE PRZEWODY NALEŻY ZABEZPIECZYĆ W WYKOPIE – ZGODNIE Z WYTYCZNYMI ODPOWIEDNICH NORM.
3. RZĘDNE KOLIZJI PROJEKTOWANEGO RUROCIĄGU Z ISTNIEJĄCYM UZBROJENIEM TERENU SĄ WIELKOŚCIAMI PRZYBLIŻONYMI.
4. POŁĄCZENIA KOŁNIERZOWE W GRUNCIE ZABEZPIECZYĆ TAŚMĄ "DENSO".
5. BLOKI OPOROWE NA PROJEKTOWANYM PRZEWODZIE WODOCIĄGOWYM NALEŻY WYKONAĆ Z BETONU B 20 WG. BN-81/9192-05 Z UWZGLĘDNIENIEM WYTYCZNYCH PRODUCENTA ZASTOSOWANYCH RUR.
6. PRZED PRZYSTĄPIENIEM DO ROBÓT NALEŻY USTALIĆ RZECZYWISTE RZĘDNE OSI ISTNIEJĄCYCH WODOCIĄGÓW W PRZYPADKU RÓŻNICY W STOSUNKU DO DANYCH PRZYJĘTYCH W PROJEKCIE NALEŻY ODPOWIEDNIO ZWERYFIKOWAĆ SPADKI.

UWAGA

Należy pamiętać, że w trakcie wykonywania prac mogą pojawić się elementy uzbrojenia podziemnego, które nie były ujawnione na mapach stanowiących materiał do wykonania niniejszego projektu.

Hp. - hydrant p.poż. Dn 80

ZL - zasawa liniowa Dn 200, Dn100 lub Dn 80 - zgodnie z oznaczeniem na rysunku 2, 3, 4 i 5

T - trójniki wod. kołnierzowy żeliwny - zgodnie z oznaczeniem na rys. nr 2, 3, 4 i 5

Hp. 2 i 4 - proj. hydrant do celów technologicznych sieci

Przedsiębiorstwo Wodociągów i Kanalizacji Sp. z o.o. ul. Graniczna 1 w Wołominie	Projektowała: mgr inż. Marta Grzędą-Malinowska nr upr. MAZ/0511/POOS/06	Podpis
	Opracowała: mgr inż. Helena Nosorowska	Podpis
	Sprawdził: inż. Tomasz Grot nr upr. Wa-243/01	Podpis
Inwestor: Przedsiębiorstwo Wodociągów i Kanalizacji Sp. z o.o., ul. Graniczna 1, 05-200 Wołomin		Skala: 1:100/500
Temat: Projekt budowlany budowy dwóch spinek wodociągowych w ul. Sikorskiego w Wołominie na odcinku od ul. Traugutta do skrzyżowania z ul. Lipińską oraz od wysokości dz. ew. nr 90 obręb 24 do skrzyżowania z ul. Sienkiewicza.		Nr rys. 4
Nazwa rysunku: Profil podłużny - sieć wodociągowa.		Data: 11.2017 r.